

# Indgreb i §3 naturbeskyttede arealer

Jammerbugt Kommune  
December 2009



Undersøgelse fra [Naturbeskyttelse.dk](http://Naturbeskyttelse.dk)

## Gennemgang af §3 naturbeskyttede arealer i Jammerbugt Kommune

**Formål:** At få indblik i omfanget af indgreb i §3 naturbeskyttede arealer.

**Sammenfatning:** Der er registreret 233 områder med omfattende indgreb i naturbeskyttede arealer. I en del af områderne er der sket flere forskellige indgreb, der er registreret over 350 indgreb. I nogle områder er mere end 50 % af de beskyttede naturarealer opdyrkede alene i 2008, se luftbillede 1 og 2. Der er en overvægt af indgreb i enge.

Undersøgelsen giver kun et delvis billede af omfanget af indgrebene, da det kun er relativt friske indgreb, som kan ses på luftbillederne. Var det muligt at se luftbilleder fra en længere årrække, ville antallet af indgreb være væsentligt større. Ligeledes er der kun set på §3 registrerede arealer. Da §3 registreringen er meget mangelfuld, vil en gennemgang af alle arealer, registrerede såvel som ikke registrerede, øge antallet af indgreb betydeligt. Alt tyder på, at indgrebene er fortsat, efter det sidste sæt luftbilleder blev taget i maj 2008, og frem til dags dato. Indgrebene har oftest karakter af opdyrkning, og §3 arealerne fremstår herefter som intensivt dyrkede marker på luftbillederne.

- **Naturtyper:** Eng, strandeng, mose, overdrev, hede og sø.
- **Metode:** Gennemgang af områder med §3 registrerede arealer på baggrund af luftbilleder, topografiske kort og historiske kort. Luftbillederne er fra årene: 1995, 1999, 2001, 2004, 2006, 2008.
- **Forbehold:** Der er ikke lavet en egentlig sagsbehandling af de enkelte indgreb. Det kan forekomme, at §3 arealer er fejlregistreret, eller de er taget ud af beskyttelsen, men alligevel fremstår som beskyttede. Ligeledes kan kulturrenge omlægges med 7 – 10 års mellemrum, men ikke hyppigere. En lovlig omlægning af en kulturreng forudsætter, at den er registreret som sådan, eller at lodsejer kan dokumentere denne omlægningspraksis forud for naturbeskyttelseslovens ikrafttræden i 1992. Det er vanskeligt at registrere indgreb som sprøjtning og gødskning på baggrund af luftbilleder. Dette forudsætter ofte en fysisk besigtigelse.

Denne undersøgelse tager ikke stilling til lovligheden af indgrebene. Det skal dog understreges, at indgreb i naturbeskyttede arealer, registrerede, såvel som ikke registrerede er ulovlig uden en forudgående dispensation. Derudover tilfalder det lodsejer at bevise, at et areal, som er blevet opdyrket uden tilladelse, ikke opfyldte kriterierne for at være beskyttede.

Vejviser til naturbeskyttelsesloven. (1 – se referencer nederst)

- **Konklusion:** Undersøgelsen viser, at §3 arealerne i Jammerbugten Kommune er hårdt trængte af landbrugsdrift, og at §3 registreringen tilsyneladende ikke har ydet dem beskyttelse mod skadelige indgreb. Der er således siden lovens vedtagelse i 1992 sket en

betydelig tilbagegang af §3 beskyttede arealer i mange områder. Specielt arealer under 15 ha, (150.000 m<sup>2</sup>) er meget udsatte.

- **Konsekvenser:** Indgreb i naturbeskyttede arealer har store konsekvenser for flora og fauna. En reetablering tilbage til en god naturtilstand vil være langvarig, om overhovedet mulig. Indgreb i de beskyttede arealer er i direkte modstrid med intentioner fra EU om at stoppe tilbagegangen i biodiversiteten. (4) Ligeledes er det i strid med Habitatsdirektiverne bilag I og IV, (3) som har til hensigt at beskytte særligt sårbare naturtyper og arter.

Resultatet af undersøgelsen bekræftes af Nordisk Ministerråds faktaark: ”Nordens kulturbiotoper trues” fra september 2009. (4) Som det fremgår af pressemeddelelsen fra By og Landskabsstyrelsen, gøres der opmærksom på, at disse naturtyper er beskyttede. Det er dog Naturbeskyttelse.dk's klare vurdering, at mangelfuld håndhævelse og respekt for loven har betydet, at tilbagegange af disse truede naturtyper er fortsat med uformindsket styrke, omfanget synes dog forskellig fra kommune til kommune.

Sagerne er overdraget til Jammerbugt Kommune. Det må dog forventes en sagsbehandlingstid på minimum 12 - 24 måneder, eller mere. Det skyldes ikke modvilje i kommunens miljøafdelingen, men manglende ressourcer og personale. Ligeledes er tilgængelige data fra det tidligere Nordjyllands Amt begrænset, hvilket gør sagsbehandlingerne vanskelig og meget tidskrævende.

**Lov om naturbeskyttelse:** <http://www.blst.dk/Lovomraader/Naturbeskyttelsesloven.htm>

- At værne landets natur og miljø, så samfundsudviklingen kan ske på et bæredygtigt grundlag i respekt for menneskets livsvilkår og for bevarelse af dyre- og plantelivet
- at beskytte naturen med dens bestand af vilde dyr og planter samt deres levesteder og det landskabelige, kulturhistoriske, naturvidenskabelige og undervisningsmæssige værdier,
- at forbedre, genoprette eller tilvejebringe områder, der er af betydning for vilde dyr og planter og for landskabelige og kulturhistoriske interesser, og
- at give befolkningen adgang til at færdes og opholde sig i naturen samt forbedre mulighederne for friluftslivet

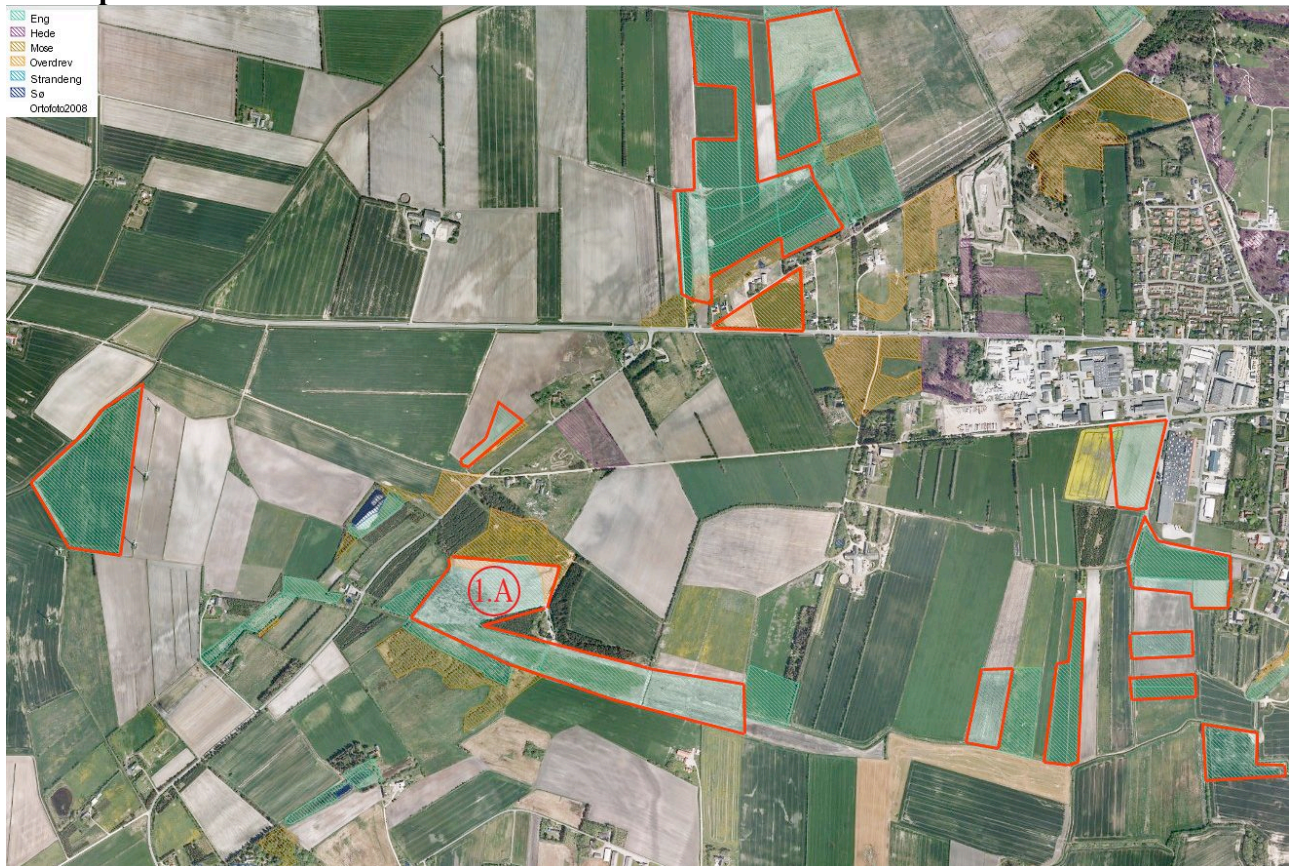
Spørgsmålene kan rettes til Peder Størup, [Naturbeskyttelse.dk](http://Naturbeskyttelse.dk) tlf. 40534445 eller [natur@storup.dk](mailto:natur@storup.dk)

Undersøgelsen er lavet i samarbejde med Gert Rasmussen, Ålborg.

Referencer:

- (1) [http://www.blst.dk/Nyheder/veljedning\\_naturbeskyttelsesloven.htm](http://www.blst.dk/Nyheder/veljedning_naturbeskyttelsesloven.htm)
- (2) <http://www.blst.dk/Biodiversitet/>
- (3) [http://www.blst.dk/Natura2000plan/EU\\_naturdirektiver/](http://www.blst.dk/Natura2000plan/EU_naturdirektiver/)
- (4) [http://www.blst.dk/Nyheder/Nyt\\_faktaark\\_Tilgroning\\_truer\\_nordens\\_enge\\_og\\_overdrev.htm](http://www.blst.dk/Nyheder/Nyt_faktaark_Tilgroning_truer_nordens_enge_og_overdrev.htm)

## Eksempel 1



Ophavsret Cowie

Luftbillede 1 – Ved Fjerritslev. 2,4 x 3,6 km. I 2008 var der sket indgreb i ca. 27 §3 arealer, med et samlet areal på ca. 60 ha. I dette område er ca 50 % af de beskyttede arealer berørt. Der er en overvægt af enge, men også overdrev og mosearealer er ødelagt. De berørte arealer er markeret med rødt.



Ophavsret Cowie

Luftbillede 1.A. Eng og overdrev 1995, 2008 og 2008 med §3 registreringer. Areal over 11 ha (110.000 m<sup>2</sup>).

## Eksempel 2



Ophavsret Cowie


Luftbillede 2 – Ved Tranum. 3,4 x 4,7 km. I 2008 var der sket indgreb i ca 40 registrerede §3 arealer, eller ca. 80 % af de beskyttede arealer i dette område. Det er primært enge som er berørt her, samt en enkelt sø – se billede 3. De berørte arealer er markeret med rødt.




Ophavsret Cowie

Luftbillede 3. Sø 1995, 2002 og 2008. Areal ca 1000 m<sup>2</sup>, opdyrket mellem 1999 og 2002.

### Eksempel 3



Ophavsret Cowie



Ophavsret Cowie

Luftbilleder fra 1995 og fra 2008 viser at ca. 1,3 ha (13.000 m<sup>2</sup>) af de §3 beskyttede overdrev, er blevet til intensivt dyrkede marker.

**Dokumentation: Links til de beskyttede arealer på miljøportalen, samt matrikelnumre og beskyttelses data.  
(kopier eventuelt link ind i browser)**

1.  
Engområde 2008;

<http://kort.arealinfo.dk/cbkort?imgbox=-1%20-1%20-1%20-1&layers=theme-kms-ortofoto2008%20theme-kommune%20theme-beskyttetnatur&mode=browse&zoomdir=0&selectorgroups=admgraens!natbeskyt!grundkort&zoomsize=2&q ueryfile=&querylayer=&profile=landsdaekkende&page=content&searchlayers=&shapeindex=&searchtext=&q ueryname=&xmlfile=&wrkspcid=&datasource=&scalebarname=standard&mapext=508069.517295%206329269.956324%20509210.532307%206329847.354017>

Beskyttede naturtyper : Eng Database id: 200216249 Gyldig fra: 31-12-2006 Objekt tekst: Beskyttede naturtyper : Eng Temakode 1: 800014694 Tematekst 1: Temakode 2: null Tematekst 2: Bemærkning: Status: gældende Ansvarlig myndighed: Jammerbugt

Matrikel: V. Torup By, V. Torup 6h Ejendomsnr fra OIS (10-cifret) 8490070512 SFE ejendomsnr. 9755647 Matrikelnr. 6h Ejerlavsnavn V. Torup By, V. Torup Registreret areal nej m2 Beregnet areal 369574 m2 Ejerlavskode 681054 Fælleslod nej FeatureID 2003456

2.  
Hedeområde i 1995;

<http://kort.arealinfo.dk/cbkort?imgbox=-1%20-1%20-1%20-1&layers=theme-ddoland1995%20theme-kommune%20theme-beskyttetnatur&mode=browse&zoomdir=0&selectorgroups=admgraens!natbeskyt!grundkort&zoomsize=2&q ueryfile=&querylayer=&profile=landsdaekkende&page=content&searchlayers=&shapeindex=&searchtext=&q ueryname=&xmlfile=&wrkspcid=&datasource=&scalebarname=standard&mapext=508445.377007%206332180.457554%20508730.630765%206332324.806980>

samme i 2008;

<http://kort.arealinfo.dk/cbkort?imgbox=-1%20-1%20-1%20-1&layers=theme-kms-ortofoto2008%20theme-kommune%20theme-beskyttetnatur&mode=browse&zoomdir=0&selectorgroups=admgraens!natbeskyt!grundkort&zoomsize=2&q ueryfile=&querylayer=&profile=landsdaekkende&page=content&searchlayers=&shapeindex=&searchtext=&q ueryname=&xmlfile=&wrkspcid=&datasource=&scalebarname=standard&mapext=508445.549262%206332180.285299%20508730.803020%206332324.634725>

Beskyttede naturtyper : Hede Database id: 200217579 Gyldig fra: 31-12-2006 Objekt tekst: Beskyttede naturtyper : Hede Temakode 1: 800013963 Tematekst 1: Temakode 2: null Tematekst 2: Bemærkning: Status: gældende Ansvarlig myndighed: Jammerbugt

Matrikel: Torup Strandhuse, V. Torup 7a Ejendomsnr fra OIS (10-cifret) 8490070799 SFE ejendomsnr. 3395180 Matrikelnr. 7a Ejerlavsnavn Torup Strandhuse, V. Torup Registreret areal nej m2 Beregnet areal 40741 m2 Ejerlavskode 681052 Fælleslod nej FeatureID 2002767

3.  
Overdrevsområde i 1999;

<http://kort.arealinfo.dk/cbkort?imgbox=-1%20-1%20-1%20-1&layers=theme-ddoland1999%20theme-kommune%20theme-beskyttetnatur&mode=browse&zoomdir=0&selectorgroups=admgraens!natbeskyt!grundkort&zoomsize=2&q ueryfile=&querylayer=&profile=landsdaekkende&page=content&searchlayers=&shapeindex=&searchtext=&q ueryname=&xmlfile=&wrkspcid=&datasource=&scalebarname=standard&mapext=509871.473546%206329524.118058%20510441.981065%206329812.816911>

Samme i 2008;

<http://kort.arealinfo.dk/cbkort?imgbox=-1%20-1%20-1%20-1&layers=theme-kms-ortofoto2008%20theme-kommune%20theme-beskyttetnatur&mode=browse&zoomdir=0&selectorgroups=admgraens!natbeskyt!grundkort&zoomsize=2&qqueryfile=&qquerylayer=&profile=landsdaekkende&page=content&searchlayers=&shapeindex=&searchtext=&qqueryname=&xmlfile=&wrkspcid=&datasource=&scalebarname=standard&mapext=509871.818055%206329523.773549%20510442.325574%206329812.472402>

Beskyttede naturtyper : Overdrev Database id: 200219381 Gyldig fra: 31-12-2006 Objekt tekst: Beskyttede naturtyper : Overdrev Temakode 1: 800014674 Tematekst 1: Temakode 2: null Tematekst 2: Bemærkning: Status: gældende Ansvarlig myndighed: Jammerbugt

Matrikel: Klim By, Klim 7a Ejendomsnr fra OIS (10-cifret) 8490069424 SFE ejendomsnr. 3388802 Matrikelnr. 7a Ejerlavnavn Klim By, Klim Registreret areal nej m2 Beregnet areal 325706 m2 Ejerlavskode 680551 Fælleslod nej FeatureID 1999567

4.

Sø – opdyrket før 1995;

<http://kort.arealinfo.dk/cbkort?imgbox=-1%20-1%20-1%20-1&layers=theme-kms-ortofoto2008%20theme-kommune%20theme-beskyttetnatur&mode=browse&zoomdir=0&selectorgroups=admgraens!natbeskyt!grundkort&zoomsize=2&qqueryfile=&qquerylayer=&profile=landsdaekkende&page=content&searchlayers=&shapeindex=&searchtext=&qqueryname=&xmlfile=&wrkspcid=&datasource=&scalebarname=standard&mapext=509699.907868%206325655.105553%20509985.161630%206325799.454981>

historisk kort viser klart søen;

<http://kort.arealinfo.dk/cbkort?imgbox=-1%20-1%20-1%20-1&layers=theme-kms-wms-m20lav%20theme-kommune%20theme-beskyttetnatur&mode=browse&zoomdir=0&selectorgroups=admgraens!natbeskyt!grundkort&zoomsize=2&qqueryfile=&qquerylayer=&profile=landsdaekkende&page=content&searchlayers=&shapeindex=&searchtext=&qqueryname=&xmlfile=&wrkspcid=&datasource=&scalebarname=standard&mapext=509142.475908%206325416.563563%20510283.490956%206326068.965412>

Beskyttede naturtyper : Sø Database id: 200220871 Gyldig fra: 31-12-2006 Objekt tekst: Beskyttede naturtyper : Sø Temakode 1: 800027827 Tematekst 1: Temakode 2: null Tematekst 2: Bemærkning: Status: gældende Ansvarlig myndighed: Jammerbugt

Matrikel: Klim By, Klim 39i Ejendomsnr fra OIS (10-cifret) 8490070411 SFE ejendomsnr. 8826096 Matrikelnr. 39i Ejerlavnavn Klim By, Klim Registreret areal nej m2 Beregnet areal 254895 m2 Ejerlavskode 680551 Fælleslod nej FeatureID 1999652

5.

Engområde – synes opdyrket før 1995;

<http://kort.arealinfo.dk/cbkort?imgbox=-1%20-1%20-1%20-1&layers=theme-kms-ortofoto2008%20theme-kommune%20theme-beskyttetnatur&mode=browse&zoomdir=0&selectorgroups=admgraens!natbeskyt!grundkort&zoomsize=2&qqueryfile=&qquerylayer=&profile=landsdaekkende&page=content&searchlayers=&shapeindex=&searchtext=&qqueryname=&xmlfile=&wrkspcid=&datasource=&scalebarname=standard&mapext=509009.511076%206322309.919518%20509580.018608%206322598.618378>

Beskyttede naturtyper : Eng Database id: 200216644 Gyldig fra: 31-12-2006 Objekt tekst: Beskyttede naturtyper : Eng Temakode 1: 800015918 Tematekst 1: Temakode 2: null Tematekst 2: Bemærkning: Status: gældende Ansvarlig myndighed: Jammerbugt



Matrikel: Klim By, Klim 41am Ejendomsnr fra OIS (10-cifret) 8490069396 SFE ejendomsnr. 7650418  
Matrikelnr. 41am Ejerlavsnavn Klim By, Klim Registreret areal nej m2 Beregnet areal 167214 m2  
Ejerlavskode 680551 Fælleslod nej FeatureID 1999675

6.  
Sø i 1995;

<http://kort.arealinfo.dk/cbkort?imgbox=-1%20-1%20-1%20-1&layers=theme-ddoland1995%20theme-kommune%20theme-beskyttetnatur&mode=browse&zoomdir=0&selectorgroups=admgraens!natbeskyt!grundkort&zoomsize=2&queryfile=&querylayer=&profile=landsdaekkende&page=content&searchlayers=&shapeindex=&searchtext=&queryname=&xmlfile=&wrkspcid=&datasource=&scalebarname=standard&mapext=511817.262541%206325324.376651%20512387.770088%206325613.075519>

samme i 2008, fjernet væk mellem 1995 – 1999;

<http://kort.arealinfo.dk/cbkort?imgbox=-1%20-1%20-1%20-1&layers=theme-kms-ortofoto2008%20theme-kommune%20theme-beskyttetnatur&mode=browse&zoomdir=0&selectorgroups=admgraens!natbeskyt!grundkort&zoomsize=2&queryfile=&querylayer=&profile=landsdaekkende&page=content&searchlayers=&shapeindex=&searchtext=&queryname=&xmlfile=&wrkspcid=&datasource=&scalebarname=standard&mapext=511817.607050%206325324.032142%20512388.114598%206325612.731010>

Beskyttede naturtyper : Sø Database id: 200220897 Gyldig fra: 31-12-2006 Objekt tekst: Beskyttede naturtyper : Sø Temakode 1: 800027867 Tematekst 1: Temakode 2: null Tematekst 2: Bemærkning: Status: gældende Ansvarlig myndighed: Jammerbugt

Matrikel: Gøttrup By, Gøttrup 83d Ejendomsnr fra OIS (10-cifret) 8490072901 SFE ejendomsnr. 7989118  
Matrikelnr. 83d Ejerlavsnavn Gøttrup By, Gøttrup Registreret areal nej m2 Beregnet areal 112769 m2  
Ejerlavskode 680251 Fælleslod nej FeatureID ID71F9F823860717A4E04400144FAD60AB

7.  
Overdrevsområde i 2004;

<http://kort.arealinfo.dk/cbkort?imgbox=-1%20-1%20-1%20-1&layers=theme-ddoland2004%20theme-kommune%20theme-beskyttetnatur&mode=browse&zoomdir=0&selectorgroups=admgraens!natbeskyt!grundkort&zoomsize=2&queryfile=&querylayer=&profile=landsdaekkende&page=content&searchlayers=&shapeindex=&searchtext=&queryname=&xmlfile=&wrkspcid=&datasource=&scalebarname=standard&mapext=511226.299622%206325259.692886%20512367.314632%206325837.090578>

samme i 2008;

<http://kort.arealinfo.dk/cbkort?imgbox=-1%20-1%20-1%20-1&layers=theme-kms-ortofoto2008%20theme-kommune%20theme-beskyttetnatur&mode=browse&zoomdir=0&selectorgroups=admgraens!natbeskyt!grundkort&zoomsize=2&queryfile=&querylayer=&profile=landsdaekkende&page=content&searchlayers=&shapeindex=&searchtext=&queryname=&xmlfile=&wrkspcid=&datasource=&scalebarname=standard&mapext=511468.145195%206325397.152121%20512038.652700%206325685.850968>

Beskyttede naturtyper : Overdrev Database id: 200219477 Gyldig fra: 31-12-2006 Objekt tekst: Beskyttede naturtyper : Overdrev Temakode 1: 800015347 Tematekst 1: Temakode 2: null Tematekst 2: Bemærkning: Status: gældende Ansvarlig myndighed: Jammerbugt  
Matrikel: Gøttrup By, Gøttrup 8f Ejendomsnr fra OIS (10-cifret) 8490069772 SFE ejendomsnr. 8413109  
Matrikelnr. 8f Ejerlavsnavn Gøttrup By, Gøttrup Registreret areal nej m2 Beregnet areal 151655 m2  
Ejerlavskode 680251 Fælleslod nej FeatureID 1997314

8.

Engområde 2008 – Synes opdyrket før 1995;

<http://kort.arealinfo.dk/cbkort?imgbox=-1%20-1%20-1%20-1&layers=theme-kms-ortofoto2008%20theme-kommune%20theme-beskyttetnatur&mode=browse&zoomdir=0&selectorgroups=admgraens!natbeskyt!grundkort&zoomsize=2&queryfile=&querylayer=&profile=landsdaekkende&page=content&searchlayers=&shapeindex=&searchtext=&queryname=&xmlfile=&wrkspcid=&datasource=&scalebarname=standard&mapext=511771.657943%206326626.017026%20512912.672959%206327203.414721>

Beskyttede naturtyper : Eng Database id: 200216413 Gyldig fra: 31-12-2006 Objekt tekst: Beskyttede naturtyper : Eng Temakode 1: 800015238 Tematekst 1: Temakode 2: null Tematekst 2: Bemærkning: Status: gældende Ansvarlig myndighed: Jammerbugt

Matrikel: Fjerritslev By, Kollerup 14b Ejendomsnr fra OIS (10-cifret) 8490068257 SFE ejendomsnr. 8826083 Matrikelnr. 14b Ejerlavnavn Fjerritslev By, Kollerup Registreret areal nej m2 Beregnet areal 70387 m2 Ejerlavskode 680656 Fælleslod nej FeatureID 2001345

9.

Engområde i 1995;

<http://kort.arealinfo.dk/cbkort?imgbox=-1%20-1%20-1%20-1&layers=theme-ddoland1995%20theme-kommune%20theme-beskyttetnatur&mode=browse&zoomdir=0&selectorgroups=admgraens!natbeskyt!grundkort&zoomsize=2&queryfile=&querylayer=&profile=landsdaekkende&page=content&searchlayers=&shapeindex=&searchtext=&queryname=&xmlfile=&wrkspcid=&datasource=&scalebarname=standard&mapext=514269.350842%206331241.064489%20514839.858353%206331529.763338>

samme i 2008;

<http://kort.arealinfo.dk/cbkort?imgbox=-1%20-1%20-1%20-1&layers=theme-kms-ortofoto2008%20theme-kommune&mode=browse&zoomdir=0&selectorgroups=admgraens!natbeskyt!grundkort&zoomsize=2&queryfile=&querylayer=&profile=landsdaekkende&page=content&searchlayers=&shapeindex=&searchtext=&queryname=&xmlfile=&wrkspcid=&datasource=&scalebarname=standard&mapext=514270.039860%206331240.375471%20514840.547371%206331529.074320>

Beskyttede naturtyper : Eng Database id: 200216126 Gyldig fra: 31-12-2006 Objekt tekst: Beskyttede naturtyper : Eng Temakode 1: 800014183 Tematekst 1: Temakode 2: null Tematekst 2: Bemærkning: Status: gældende Ansvarlig myndighed: Jammerbugt

Matrikel: Kollerup By, Kollerup 6i Ejendomsnr fra OIS (10-cifret) 8490069590 SFE ejendomsnr. 8826060 Matrikelnr. 6i Ejerlavnavn Kollerup By, Kollerup Registreret areal nej m2 Beregnet areal 273010 m2 Ejerlavskode 680655 Fælleslod nej FeatureID 2001042

10.

Engområde i 1995;

<http://kort.arealinfo.dk/cbkort?imgbox=-1%20-1%20-1%20-1&layers=theme-ddoland1995%20theme-kommune%20theme-beskyttetnatur&mode=browse&zoomdir=0&selectorgroups=admgraens!natbeskyt!grundkort&zoomsize=2&queryfile=&querylayer=&profile=landsdaekkende&page=content&searchlayers=&shapeindex=&searchtext=&queryname=&xmlfile=&wrkspcid=&datasource=&scalebarname=standard&mapext=514978.695626%206329268.059343%20516119.710650%206329845.457042>

samme i 2008;

<http://kort.arealinfo.dk/cbkort?imgbox=-1%20-1%20-1%20-1&layers=theme-kms-ortofoto2008%20theme-kommune&mode=browse&zoomdir=0&selectorgroups=admgraens!natbeskyt!grundkort&zoomsize=2&queryfile=&querylayer=&profile=landsdaekkende&page=content&searchlayers=&shapeindex=&searchtext=&queryname=&xmlfile=&wrkspcid=&datasource=&scalebarname=standard&mapext=515124.767597%206329177.453378%20516265.782623%206329754.851078>

Beskyttede naturtyper : Eng Database id: 200216925 Gyldig fra: 31-12-2006 Objekt tekst: Beskyttede naturtyper : Eng Temakode 1: 800052630 Tematekst 1: Temakode 2: null Tematekst 2: Bemærkning: Status: gældende Ansvarlig myndighed: Jammerbugt

Matrikel: Brøndum By, Kollerup 3ep Ejendomsnr fra OIS (10-cifret) 8490068194 SFE ejendomsnr. 10118204 Matrikelnr. 3ep Ejerlavnavn Brøndum By, Kollerup Registreret areal nej m2 Beregnet areal 116032 m2 Ejerlavskode 680652 Fælleslod nej FeatureID 2000612

11.

Engområde i 2006;

<http://kort.arealinfo.dk/cbkort?imgbox=-1%20-1%20-1%20-1&layers=theme-ddoland2006%20theme-kommune%20theme-beskyttetnatur&mode=browse&zoomdir=0&selectorgroups=admgraens!natbeskyt!grundkort&zoomsize=2&queryfile=&querylayer=&profile=landsdaekkende&page=content&searchlayers=&shapeindex=&searchtext=&queryname=&xmlfile=&wrkspcid=&datasource=&scalebarname=standard&mapext=513461.476370%206328257.957873%20514031.983884%206328546.656723>

samme i 2008;

<http://kort.arealinfo.dk/cbkort?imgbox=-1%20-1%20-1%20-1&layers=theme-kms-ortofoto2008%20theme-kommune%20theme-beskyttetnatur&mode=browse&zoomdir=0&selectorgroups=admgraens!natbeskyt!grundkort&zoomsize=2&queryfile=&querylayer=&profile=landsdaekkende&page=content&searchlayers=&shapeindex=&searchtext=&queryname=&xmlfile=&wrkspcid=&datasource=&scalebarname=standard&mapext=513461.820879%206328257.613363%20514032.328393%206328546.312214>

Beskyttede naturtyper : Eng Database id: 200216332 Gyldig fra: 31-12-2006 Objekt tekst: Beskyttede naturtyper : Eng Temakode 1: 800014966 Tematekst 1: Temakode 2: null Tematekst 2: Bemærkning: Status: gældende Ansvarlig myndighed: Jammerbugt

Matrikel: Fjerritslev By, Kollerup 35a Ejendomsnr fra OIS (10-cifret) 8490068315 SFE ejendomsnr. 3392150 Matrikelnr. 35a Ejerlavnavn Fjerritslev By, Kollerup Registreret areal nej m2 Beregnet areal 64861 m2 Ejerlavskode 680656 Fælleslod nej FeatureID 2001290

12.

Engområde i 2006;

<http://kort.arealinfo.dk/cbkort?imgbox=-1%20-1%20-1%20-1&layers=theme-ddoland2006%20theme-kommune%20theme-beskyttetnatur&mode=browse&zoomdir=0&selectorgroups=admgraens!natbeskyt!grundkort!natbeskyt&zoomsize=2&queryfile=&querylayer=&profile=landsdaekkende&page=content&searchlayers=&shapeindex=&searchtext=&queryname=&xmlfile=&wrkspcid=&datasource=&scalebarname=standard&mapext=513797.717511%206328268.637664%20514938.732545%206328846.035368>

samme i 2008;

<http://kort.arealinfo.dk/cbkort?imgbox=-1%20-1%20-1%20-1&layers=theme-kms-ortofoto2008%20theme-kommune%20theme-beskyttetnatur&mode=browse&zoomdir=0&selectorgroups=admgraens!natbeskyt!grundkort!natbeskyt&zoomsize=2&queryfile=&querylayer=&profile=landsdaekkende&page=content&searchlayers=&shapeindex=&searchtext=&queryname=&xmlfile=&wrkspcid=&datasource=&scalebarname=standard&mapext=513798.406530%206328267.948645%20514939.421564%206328845.346349>

Beskyttede naturtyper : Eng Database id: 200216333 Gyldig fra: 31-12-2006 Objekt tekst: Beskyttede naturtyper : Eng Temakode 1: 800014973 Tematekst 1: Temakode 2: null Tematekst 2: Bemærkning: Status: gældende Ansvarlig myndighed: Jammerbugt

Matrikel: Fjerritslev By, Kollerup 4e Ejendomsnr fra OIS (10-cifret) 8490070404 SFE ejendomsnr. 7650446 Matrikelnr. 4e Ejerlavsnavn Fjerritslev By, Kollerup Registreret areal nej m2 Beregnet areal 42539 m2 Ejerlavskode 680656 Fælleslod nej FeatureID 2001234

13.

Engområde i 2002;

<http://kort.arealinfo.dk/cbkort?imgbox=-1%20-1%20-1%20-1&layers=theme-ddoland2002%20theme-kommune%20theme-beskyttetnatur&mode=browse&zoomdir=0&selectorgroups=admgraens!natbeskyt!grundkort!natbeskyt&zoomsize=2&queryfile=&querylayer=&profile=landsdaekkende&page=content&searchlayers=&shapeindex=&searchtext=&queryname=&xmlfile=&wrkspcid=&datasource=&scalebarname=standard&mapext=514408.015860%206328629.683484%20514693.269618%206328774.032910>

samme i 2008;

<http://kort.arealinfo.dk/cbkort?imgbox=-1%20-1%20-1%20-1&layers=theme-kms-ortofoto2008%20theme-kommune%20theme-beskyttetnatur&mode=browse&zoomdir=0&selectorgroups=admgraens!natbeskyt!grundkort!natbeskyt&zoomsize=2&queryfile=&querylayer=&profile=landsdaekkende&page=content&searchlayers=&shapeindex=&searchtext=&queryname=&xmlfile=&wrkspcid=&datasource=&scalebarname=standard&mapext=514408.188115%206328629.511229%20514693.441873%206328773.860655>

Beskyttede naturtyper : Eng Database id: 200216325 Gyldig fra: 31-12-2006 Objekt tekst: Beskyttede naturtyper : Eng Temakode 1: 800014943 Tematekst 1: Temakode 2: null Tematekst 2: Bemærkning: Status: gældende Ansvarlig myndighed: Jammerbugt

Matrikel: Fjerritslev By, Kollerup 8f Ejendomsnr fra OIS (10-cifret) 8490068306 SFE ejendomsnr. 3390865 Matrikelnr. 8f Ejerlavsnavn Fjerritslev By, Kollerup Registreret areal nej m2 Beregnet areal 32604 m2 Ejerlavskode 680656 Fælleslod nej FeatureID 2001207

14.

Engområde i 2006;

<http://kort.arealinfo.dk/cbkort?imgbox=-1%20-1%20-1%20-1&layers=theme-ddoland2006%20theme-kommune%20theme-beskyttetnatur&mode=browse&zoomdir=0&selectorgroups=admgraens!natbeskyt!grundkort!natbeskyt&zoomsize=2&queryfile=&querylayer=&profile=landsdaekkende&page=content&searchlayers=&shapeindex=&searchtext=&queryname=&xmlfile=&wrkspcid=&datasource=&scalebarname=standard&mapext=514418.523394%206328403.513083%20514989.030913%206328692.211936>

samme i 2008;

<http://kort.arealinfo.dk/cbkort?imgbox=-1%20-1%20-1%20-1&layers=theme-kms-ortofoto2008%20theme-kommune%20theme-beskyttetnatur&mode=browse&zoomdir=0&selectorgroups=admgraens!natbeskyt!grundkort!natbeskyt&zoomsize=2&queryfile=&querylayer=&profile=landsdaekkende&page=content&searchlayers=&shapeindex=&searchtext=&queryname=&xmlfile=&wrkspcid=&datasource=&scalebarname=standard&mapext=514418.867903%206328403.168574%20514989.375422%206328691.867427>

Beskyttede naturtyper : Eng Database id: 200216324 Gyldig fra: 31-12-2006 Objekt tekst: Beskyttede naturtyper : Eng Temakode 1: 800014941 Tematekst 1: Temakode 2: null Tematekst 2: Bemærkning: Status: gældende Ansvarlig myndighed: Jammerbugt

Matrikel: Fjerritslev By, Kollerup 9h Ejendomsnr fra OIS (10-cifret) 8490068310 SFE ejendomsnr. 1425453 Matrikelnr. 9h Ejerlavnavn Fjerritslev By, Kollerup Registreret areal nej m2 Beregnet areal 57846 m2 Ejerlavskode 680656 Fælleslod nej FeatureID 2001204

15.

Engområde i 1999;

<http://kort.arealinfo.dk/cbkort?imgbox=-1%20-1%20-1%20-1&layers=theme-ddoland1999%20theme-kommune%20theme-beskyttetnatur&mode=browse&zoomdir=0&selectorgroups=admgraens!natbeskyt!grundkort&zoomsize=2&queryfile=&querylayer=&profile=landsdaekkende&page=content&searchlayers=&shapeindex=&searchtext=&queryname=&xmlfile=&wrkspcid=&datasource=&scalebarname=standard&mapext=513461.777855%206327583.927480%20514602.792865%206328161.325172>

samme i 2008;

<http://kort.arealinfo.dk/cbkort?imgbox=-1%20-1%20-1%20-1&layers=theme-kms-ortofoto2008%20theme-kommune%20theme-beskyttetnatur&mode=browse&zoomdir=0&selectorgroups=admgraens!natbeskyt!grundkort&zoomsize=2&queryfile=&querylayer=&profile=landsdaekkende&page=content&searchlayers=&shapeindex=&searchtext=&queryname=&xmlfile=&wrkspcid=&datasource=&scalebarname=standard&mapext=513463.844912%206327581.860423%20514604.859922%206328159.258115>

Beskyttede naturtyper : Eng Database id: 200216816 Gyldig fra: 31-12-2006 Objekt tekst: Beskyttede naturtyper : Eng Temakode 1: 800049306 Tematekst 1: Temakode 2: null Tematekst 2: Bemærkning: Status: gældende Ansvarlig myndighed: Jammerbugt

Matrikel: Fjerritslev By, Kollerup 13b Ejendomsnr fra OIS (10-cifret) 8490068322 SFE ejendomsnr. 1425486 Matrikelnr. 13b Ejerlavnavn Fjerritslev By, Kollerup Registreret areal nej m2 Beregnet areal 120690 m2 Ejerlavskode 680656 Fælleslod nej FeatureID 2001269

16.

Engområder i 1995;

<http://kort.arealinfo.dk/cbkort?imgbox=-1%20-1%20-1%20-1&layers=theme-ddoland1995%20theme-kommune%20theme-beskyttetnatur&mode=browse&zoomdir=0&selectorgroups=admgraens!natbeskyt!grundkort&zoomsize=2&queryfile=&querylayer=&profile=landsdaekkende&page=content&searchlayers=&shapeindex=&searchtext=&queryname=&xmlfile=&wrkspcid=&datasource=&scalebarname=standard&mapext=513945.124488%206327710.706928%20514515.631995%206327999.405775>

samme i 2008;

<http://kort.arealinfo.dk/cbkort?imgbox=-1%20-1%20-1%20-1&layers=theme-kms-ortofoto2008%20theme-kommune%20theme-beskyttetnatur&mode=browse&zoomdir=0&selectorgroups=admgraens!natbeskyt!grundkort&zoomsize=2&queryfile=&querylayer=&profile=landsdaekkende&page=content&searchlayers=&shapeindex=&searchtext=&queryname=&xmlfile=&wrkspcid=&datasource=&scalebarname=standard&mapext=513945.468997%206327710.362419%20514515.976504%206327999.061266>

Beskyttede naturtyper : Eng Database id: 200216818 Gyldig fra: 31-12-2006 Objekt tekst: Beskyttede naturtyper : Eng Temakode 1: 800049309 Tematekst 1: Temakode 2: null Tematekst 2: Bemærkning: Status: gældende Ansvarlig myndighed: Jammerbugt

Matrikel: Fjerritslev By, Kollerup 3g Ejendomsnr fra OIS (10-cifret) 8490068322 SFE ejendomsnr. 1425486 Matrikelnr. 3g Ejerlavsnavn Fjerritslev By, Kollerup Registreret areal nej m2 Beregnet areal 21449 m2 Ejerlavskode 680656 Fælleslod nej FeatureID 2001252

Beskyttede naturtyper : Eng Database id: 200216817 Gyldig fra: 31-12-2006 Objekt tekst: Beskyttede naturtyper : Eng Temakode 1: 800049308 Tematekst 1: Temakode 2: null Tematekst 2: Bemærkning: Status: gældende Ansvarlig myndighed: Jammerbugt

Matrikel: Fjerritslev By, Kollerup 3z Ejendomsnr fra OIS (10-cifret) 8490072727 SFE ejendomsnr. 3390373 Matrikelnr. 3z Ejerlavsnavn Fjerritslev By, Kollerup Registreret areal nej m2 Beregnet areal 3778 m2 Ejerlavskode 680656 Fælleslod nej FeatureID 2001238

17.

Engområder i 2002;

<http://kort.arealinfo.dk/cbkort?imgbox=-1%20-1%20-1%20-1&layers=theme-ddoland2002%20theme-kommune%20theme-beskyttetnatur&mode=browse&zoomdir=0&selectorgroups=admgraens!natbeskyt!grundkort&zoomsize=2&queryfile=&querylayer=&profile=landsdaekkende&page=content&searchlayers=&shapeindex=&searchtext=&queryname=&xmlfile=&wrkspcid=&datasource=&scalebarname=standard&mapext=513624.386270%206327345.871510%20514765.401285%206327923.269205>

samme i 2008;

<http://kort.arealinfo.dk/cbkort?imgbox=-1%20-1%20-1%20-1&layers=theme-kms-ortofoto2008%20theme-kommune&mode=browse&zoomdir=0&selectorgroups=admgraens!natbeskyt!grundkort&zoomsize=2&queryfile=&querylayer=&profile=landsdaekkende&page=content&searchlayers=&shapeindex=&searchtext=&queryname=&xmlfile=&wrkspcid=&datasource=&scalebarname=standard&mapext=513627.142346%206327343.115434%20514768.157361%206327920.513129>

Beskyttede naturtyper : Eng Database id: 200216821 Gyldig fra: 31-12-2006 Objekt tekst: Beskyttede naturtyper : Eng Temakode 1: 800049313 Tematekst 1: Temakode 2: null Tematekst 2: Bemærkning: Status: gældende Ansvarlig myndighed: Jammerbugt

Matrikel: Fjerritslev By, Kollerup 13b Ejendomsnr fra OIS (10-cifret) 8490068322 SFE ejendomsnr. 1425486 Matrikelnr. 13b Ejerlavsnavn Fjerritslev By, Kollerup Registreret areal nej m2 Beregnet areal 120690 m2 Ejerlavskode 680656 Fælleslod nej FeatureID 2001269

Beskyttede naturtyper : Eng Database id: 200216392 Gyldig fra: 31-12-2006 Objekt tekst: Beskyttede naturtyper : Eng Temakode 1: 800015139 Tematekst 1: Temakode 2: null Tematekst 2: Bemærkning: Status: gældende Ansvarlig myndighed: Jammerbugt

Matrikel: Fjerritslev By, Kollerup 17b Ejendomsnr fra OIS (10-cifret) 8490073097 SFE ejendomsnr. 7791096 Matrikelnr. 17b Ejerlavsnavn Fjerritslev By, Kollerup Registreret areal nej m2 Beregnet areal 15628 m2 Ejerlavskode 680656 Fælleslod nej FeatureID 2001261

Matrikel: Fjerritslev By, Kollerup 17c Ejendomsnr fra OIS (10-cifret) 8490068322 SFE ejendomsnr. 1425486  
Matrikelnr. 17c Ejerlavnavn Fjerritslev By, Kollerup Registreret areal nej m2 Beregnet areal 20694 m2  
Ejerlavskode 680656 Fælleslod nej FeatureID 2001265

Beskyttede naturtyper : Eng Database id: 200216824 Gyldig fra: 31-12-2006 Objekt tekst: Beskyttede naturtyper : Eng Temakode 1: 800049316 Tematekst 1: Temakode 2: null Tematekst 2: Bemærkning: Status: gældende Ansvarlig myndighed: Jammerbugt

Matrikel: Fjerritslev By, Kollerup 30e Ejendomsnr fra OIS (10-cifret) 8490068342 SFE ejendomsnr. 3392118  
Matrikelnr. 30e Ejerlavnavn Fjerritslev By, Kollerup Registreret areal nej m2 Beregnet areal 8494 m2  
Ejerlavskode 680656 Fælleslod nej FeatureID 2001272

18.  
Engområde i 1995;

<http://kort.arealinfo.dk/cbkort?imgbox=-1%20-1%20-1%20-1&layers=theme-ddoland1995%20theme-kommune%20theme-beskyttetnatur&mode=browse&zoomdir=0&selectorgroups=admgraens!natbeskyt!grundkort&zoomsize=2&queryfile=&querylayer=&profile=landsdaekkende&page=content&searchlayers=&shapeindex=&searchtext=&queryname=&xmlfile=&wrkspcid=&datasource=&scalebarname=standard&mapext=514215.736601%206327613.555278%20514500.990356%206327757.904702>

samme i 2008;

<http://kort.arealinfo.dk/cbkort?imgbox=-1%20-1%20-1%20-1&layers=theme-kms-ortofoto2008%20theme-kommune%20theme-beskyttetnatur&mode=browse&zoomdir=0&selectorgroups=admgraens!natbeskyt!grundkort&zoomsize=2&queryfile=&querylayer=&profile=landsdaekkende&page=content&searchlayers=&shapeindex=&searchtext=&queryname=&xmlfile=&wrkspcid=&datasource=&scalebarname=standard&mapext=514215.564346%206327613.727533%20514500.818101%206327758.076957>

Beskyttede naturtyper : Eng Database id: 200216822 Gyldig fra: 31-12-2006 Objekt tekst: Beskyttede naturtyper : Eng Temakode 1: 800049314 Tematekst 1: Temakode 2: null Tematekst 2: Bemærkning: Status: gældende Ansvarlig myndighed: Jammerbugt

Matrikel: Fjerritslev By, Kollerup 3aa Ejendomsnr fra OIS (10-cifret) 8490068325 SFE ejendomsnr. 9684899  
Matrikelnr. 3aa Ejerlavnavn Fjerritslev By, Kollerup Registreret areal nej m2 Beregnet areal 6351 m2  
Ejerlavskode 680656 Fælleslod nej FeatureID 2001226

19.  
2 overdrevsområder i 2002;

<http://kort.arealinfo.dk/cbkort?imgbox=-1%20-1%20-1%20-1&layers=theme-ddoland2002%20theme-kommune%20theme-beskyttetnatur&mode=browse&zoomdir=0&selectorgroups=admgraens!natbeskyt!grundkort&zoomsize=2&queryfile=&querylayer=&profile=landsdaekkende&page=content&searchlayers=&shapeindex=&searchtext=&queryname=&xmlfile=&wrkspcid=&datasource=&scalebarname=standard&mapext=513881.390257%206327266.117582%20514451.897770%206327554.816432>

samme i 2008;

<http://kort.arealinfo.dk/cbkort?imgbox=-1%20-1%20-1%20-1&layers=theme-kms-ortofoto2008%20theme-kommune&mode=browse&zoomdir=0&selectorgroups=admgraens!natbeskyt!grundkort&zoomsize=2&queryfile=&querylayer=&profile=landsdaekkende&page=content&searchlayers=&shapeindex=&searchtext=&queryname=&xmlfile=&wrkspcid=&datasource=&scalebarname=standard&mapext=513882.079275%206327265.428564%20514452.586788%206327554.127414>

Beskyttede naturtyper : Overdrev Database id: 200219445 Gyldig fra: 31-12-2006 Objekt tekst: Beskyttede naturtyper : Overdrev Temakode 1: 800015018 Tematekst 1: Temakode 2: null Tematekst 2: Bemærkning: Status: gældende Ansvarlig myndighed: Jammerbugt

Matrikel: Fjerritslev By, Kollerup 13b Ejendomsnr fra OIS (10-cifret) 8490068322 SFE ejendomsnr. 1425486 Matrikelnr. 13b Ejerlavnavn Fjerritslev By, Kollerup Registreret areal nej m2 Beregnet areal 120690 m2 Ejerlavskode 680656 Fælleslod nej FeatureID 2001269

20.

Eng & Overdrevsområde i 1995;

<http://kort.arealinfo.dk/cbkort?imgbox=-1%20-1%20-1%20-1&layers=theme-ddoland1995%20theme-kommune%20theme-beskyttetnatur&mode=browse&zoomdir=0&selectorgroups=admgraens!natbeskyt!grundkort&zoomsize=2&queryfile=&querylayer=&profile=landsdaekkende&page=content&searchlayers=&shapeindex=&searchtext=&queryname=&xmlfile=&wrkspcid=&datasource=&scalebarname=standard&mapext=513136.905519%206326883.884462%20513707.413024%206327172.583308>

samme i 2008;

<http://kort.arealinfo.dk/cbkort?imgbox=-1%20-1%20-1%20-1&layers=theme-kms-ortofoto2008%20theme-kommune%20theme-beskyttetnatur&mode=browse&zoomdir=0&selectorgroups=admgraens!natbeskyt!grundkort&zoomsize=2&queryfile=&querylayer=&profile=landsdaekkende&page=content&searchlayers=&shapeindex=&searchtext=&queryname=&xmlfile=&wrkspcid=&datasource=&scalebarname=standard&mapext=513137.250028%206326883.539953%20513707.757533%206327172.238799>

Beskyttede naturtyper : Eng Database id: 200216415 Gyldig fra: 31-12-2006 Objekt tekst: Beskyttede naturtyper : Eng Temakode 1: 800015245 Tematekst 1: Temakode 2: null Tematekst 2: Bemærkning: Status: gældende Ansvarlig myndighed: Jammerbugt

Beskyttede naturtyper : Overdrev Database id: 200219465 Gyldig fra: 31-12-2006 Objekt tekst: Beskyttede naturtyper : Overdrev Temakode 1: 800015255 Tematekst 1: Temakode 2: null Tematekst 2: Bemærkning: Status: gældende Ansvarlig myndighed: Jammerbugt

Matrikel: Fjerritslev By, Kollerup 8ok Ejendomsnr fra OIS (10-cifret) 8490068318 SFE ejendomsnr. 8825850 Matrikelnr. 8ok Ejerlavnavn Fjerritslev By, Kollerup Registreret areal nej m2 Beregnet areal 45964 m2 Ejerlavskode 680656 Fælleslod nej FeatureID 2001309

21.

Hedeområder i 1995;

<http://kort.arealinfo.dk/cbkort?imgbox=-1%20-1%20-1%20-1&layers=theme-ddoland1995%20theme-kommune&mode=browse&zoomdir=0&selectorgroups=admgraens!natbeskyt!grundkort&zoomsize=2&queryfile=&querylayer=&profile=landsdaekkende&page=content&searchlayers=&shapeindex=&searchtext=&queryname=&xmlfile=&wrkspcid=&datasource=&scalebarname=standard&mapext=513516.038069%206326937.800181%20513801.291823%206327082.149605>



samme i 2008;

<http://kort.arealinfo.dk/cbkort?imgbox=-1%20-1%20-1%20-1&layers=theme-kms-ortofoto2008%20theme-kommune%20theme-beskyttetnatur&mode=browse&zoomdir=0&selectorgroups=admgraens!natbeskyt!grundkort&zoomsize=2&queryfile=&querylayer=&profile=landsdaekkende&page=content&searchlayers=&shapeindex=&searchtext=&queryname=&xmlfile=&wrkspcid=&datasource=&scalebarname=standard&mapext=513516.382579%206326937.455671%20513801.636333%206327081.805095>

Beskyttede naturtyper : Hede Database id: 200217827 Gyldig fra: 31-12-2006 Objekt tekst: Beskyttede naturtyper : Hede Temakode 1: 800015241 Tematekst 1: Temakode 2: null Tematekst 2: Bemærkning: Status: gældende Ansvarlig myndighed: Jammerbugt

Matrikel: Fjerritslev By, Kollerup 4v Ejendomsnr fra OIS (10-cifret) 8490068328 SFE ejendomsnr. 8826070 Matrikelnr. 4v Ejerlavnavn Fjerritslev By, Kollerup Registreret areal nej m2 Beregnet areal 17586 m2 Ejerlavskode 680656 Fælleslod nej FeatureID 2001298

22.

Engområde samt dele af overdrevsområde i 2002;

<http://kort.arealinfo.dk/cbkort?imgbox=-1%20-1%20-1%20-1&layers=theme-ddoland2004%20theme-kommune%20theme-beskyttetnatur&mode=browse&zoomdir=0&selectorgroups=admgraens!natbeskyt!grundkort&zoomsize=2&queryfile=&querylayer=&profile=landsdaekkende&page=content&searchlayers=&shapeindex=&searchtext=&queryname=&xmlfile=&wrkspcid=&datasource=&scalebarname=standard&mapext=513204.257092%206326467.544897%20513774.764603%206326756.243746>

samme i 2008;

<http://kort.arealinfo.dk/cbkort?imgbox=-1%20-1%20-1%20-1&layers=theme-kms-ortofoto2008%20theme-kommune%20theme-beskyttetnatur&mode=browse&zoomdir=0&selectorgroups=admgraens!natbeskyt!grundkort&zoomsize=2&queryfile=&querylayer=&profile=landsdaekkende&page=content&searchlayers=&shapeindex=&searchtext=&queryname=&xmlfile=&wrkspcid=&datasource=&scalebarname=standard&mapext=513205.979637%206326465.822352%20513776.487148%206326754.521201>

Beskyttede naturtyper : Eng Database id: 200216434 Gyldig fra: 31-12-2006 Objekt tekst: Beskyttede naturtyper : Eng Temakode 1: 800015305 Tematekst 1: Temakode 2: null Tematekst 2: Bemærkning: Status: gældende Ansvarlig myndighed: Jammerbugt

Beskyttede naturtyper : Overdrev Database id: 200219472 Gyldig fra: 31-12-2006 Objekt tekst: Beskyttede naturtyper : Overdrev Temakode 1: 800015288 Tematekst 1: Temakode 2: null Tematekst 2: Bemærkning: Status: gældende Ansvarlig myndighed: Jammerbugt

Matrikel: Fjerritslev By, Kollerup 14a Ejendomsnr fra OIS (10-cifret) 8490068257 SFE ejendomsnr. 8826083 Matrikelnr. 14a Ejerlavnavn Fjerritslev By, Kollerup Registreret areal nej m2 Beregnet areal 746500 m2 Ejerlavskode 680656 Fælleslod nej FeatureID 2001314

23.

Engområder i 1995;

<http://kort.arealinfo.dk/cbkort?imgbox=-1%20-1%20-1%20-1&layers=theme-ddoland1995%20theme-kommune%20theme-beskyttetnatur&mode=browse&zoomdir=0&selectorgroups=admgraens!natbeskyt!grundkort&zoomsize=2&queryfile=&querylayer=&profile=landsdaekkende&page=content&searchlayers=&shapeindex=&searchtext=&queryname=&xmlfile=&wrkspcid=&datasource=&scalebarname=standard&mapext=512461.667144%206326401.054591%20513032.174659%206326689.753442>

samme i 2008;

<http://kort.arealinfo.dk/cbkort?imgbox=-1%20-1%20-1%20-1&layers=theme-kms-ortofoto2008%20theme-kommune%20theme-beskyttetnatur&mode=browse&zoomdir=0&selectorgroups=admgraens!natbeskyt!grundkort&zoomsize=2&q ueryfile=&querylayer=&profile=landsdaekkende&page=content&searchlayers=&shapeindex=&searchtext=&q ueryname=&xmlfile=&wrkspcid=&datasource=&scalebarname=standard&mapext=512462.700671%2063264 00.021064%20513033.208186%206326688.719915>

Beskyttede naturtyper : Eng Database id: 200216444 Gyldig fra: 31-12-2006 Objekt tekst: Beskyttede naturtyper : Eng Temakode 1: 800015331 Tematekst 1: Temakode 2: null Tematekst 2: Bemærkning: Status: gældende Ansvarlig myndighed: Jammerbugt

Matrikel: Gøttrup By, Gøttrup 17a Ejendomsnr fra OIS (10-cifret) 8490069514 SFE ejendomsnr. 8825849 Matrikelnr. 17a Ejerlavnavn Gøttrup By, Gøttrup Registreret areal nej m2 Beregnet areal 87016 m2 Ejerlavskode 680251 Fælleslod nej FeatureID 1997592

24.  
Sø i 1995;

<http://kort.arealinfo.dk/cbkort?imgbox=-1%20-1%20-1%20-1&layers=theme-ddoland1995%20theme-kommune%20theme-beskyttetnatur&mode=browse&zoomdir=0&selectorgroups=admgraens!natbeskyt!grundkort&zoomsize=2&q ueryfile=&querylayer=&profile=landsdaekkende&page=content&searchlayers=&shapeindex=&searchtext=&q ueryname=&xmlfile=&wrkspcid=&datasource=&scalebarname=standard&mapext=512938.123600%2063246 82.297349%20513223.377359%206324826.646775>

Historisk kort viser klart der har været en større sø her;

[http://kort.arealinfo.dk/cbkort?imgbox=-1%20-1%20-1%20-1&layers=theme-kms-wms-m\\_20%20theme-kommune%20theme-beskyttetnatur&mode=browse&zoomdir=0&selectorgroups=admgraens!natbeskyt!grundkort&zoomsize=2&q ueryfile=&querylayer=&profile=landsdaekkende&page=content&searchlayers=&shapeindex=&searchtext=&q ueryname=&xmlfile=&wrkspcid=&datasource=&scalebarname=standard&mapext=512517.985074%2063244 00.055448%20513659.000110%206325052.457290](http://kort.arealinfo.dk/cbkort?imgbox=-1%20-1%20-1%20-1&layers=theme-kms-wms-m_20%20theme-kommune%20theme-beskyttetnatur&mode=browse&zoomdir=0&selectorgroups=admgraens!natbeskyt!grundkort&zoomsize=2&q ueryfile=&querylayer=&profile=landsdaekkende&page=content&searchlayers=&shapeindex=&searchtext=&q ueryname=&xmlfile=&wrkspcid=&datasource=&scalebarname=standard&mapext=512517.985074%2063244 00.055448%20513659.000110%206325052.457290)

samme i 2008;

<http://kort.arealinfo.dk/cbkort?imgbox=-1%20-1%20-1%20-1&layers=theme-kms-ortofoto2008%20theme-kommune%20theme-beskyttetnatur&mode=browse&zoomdir=0&selectorgroups=admgraens!natbeskyt!grundkort&zoomsize=2&q ueryfile=&querylayer=&profile=landsdaekkende&page=content&searchlayers=&shapeindex=&searchtext=&q ueryname=&xmlfile=&wrkspcid=&datasource=&scalebarname=standard&mapext=512938.295855%2063246 82.125094%20513223.549614%206324826.474520>

Beskyttede naturtyper : Sø Database id: 200220953 Gyldig fra: 31-12-2006 Objekt tekst: Beskyttede naturtyper : Sø Temakode 1: 800027944 Tematekst 1: Temakode 2: null Tematekst 2: Bemærkning: Status: gældende Ansvarlig myndighed: Jammerbugt

Matrikel: Gøttrup By, Gøttrup 22ag Ejendomsnr fra OIS (10-cifret) 8490068698 SFE ejendomsnr. 8166624 Matrikelnr. 22ag Ejerlavnavn Gøttrup By, Gøttrup Registreret areal nej m2 Beregnet areal 167020 m2 Ejerlavskode 680251 Fælleslod nej FeatureID 1997544

25.

Moseområde i 2002; - der bliver taget af området løbende i årene frem;

<http://kort.arealinfo.dk/cbkort?imgbox=-1%20-1%20-1%20-1&layers=theme-ddoland2002%20theme-kommune%20theme-beskyttetnatur&mode=browse&zoomdir=0&selectorgroups=admgraens!natbeskyt!grundkort&zoomsize=2&queryfile=&querylayer=&profile=landsdaekkende&page=content&searchlayers=&shapeindex=&searchtext=&queryname=&xmlfile=&wrkspcid=&datasource=&scalebarname=standard&mapext=512978.775706%206322842.789559%20513264.029467%206322987.138986>

samme i 2008;

<http://kort.arealinfo.dk/cbkort?imgbox=-1%20-1%20-1%20-1&layers=theme-kms-ortofoto2008%20theme-kommune%20theme-beskyttetnatur&mode=browse&zoomdir=0&selectorgroups=admgraens!natbeskyt!grundkort&zoomsize=2&queryfile=&querylayer=&profile=landsdaekkende&page=content&searchlayers=&shapeindex=&searchtext=&queryname=&xmlfile=&wrkspcid=&datasource=&scalebarname=standard&mapext=512978.947961%206322842.617304%20513264.201722%206322986.966731>

Beskyttede naturtyper : Mose Database id: 200218899 Gyldig fra: 31-12-2006 Objekt tekst: Beskyttede naturtyper : Mose Temakode 1: 800021001 Tematekst 1: Temakode 2: null Tematekst 2: Bemærkning: Status: gældende Ansvarlig myndighed: Jammerbugt

Matrikel: Gøttrup By, Gøttrup 12k Ejendomsnr fra OIS (10-cifret) 8490068531 SFE ejendomsnr. 8825836 Matrikelnr. 12k Ejerlavnavn Gøttrup By, Gøttrup Registreret areal nej m2 Beregnet areal 26662 m2 Ejerlavskode 680251 Fælleslod nej FeatureID 1997550

Matrikel: Gøttrup By, Gøttrup 38l Ejendomsnr fra OIS (10-cifret) 8490068645 SFE ejendomsnr. 9727824 Matrikelnr. 38l Ejerlavnavn Gøttrup By, Gøttrup Registreret areal nej m2 Beregnet areal 213713 m2 Ejerlavskode 680251 Fælleslod nej FeatureID 1997532

26.

Engområder i 1995; - synes opdyrket før 1995;

<http://kort.arealinfo.dk/cbkort?imgbox=-1%20-1%20-1%20-1&layers=theme-ddoland1995%20theme-kommune%20theme-beskyttetnatur&mode=browse&zoomdir=0&selectorgroups=admgraens!natbeskyt!grundkort&zoomsize=2&queryfile=&querylayer=&profile=landsdaekkende&page=content&searchlayers=&shapeindex=&searchtext=&queryname=&xmlfile=&wrkspcid=&datasource=&scalebarname=standard&mapext=511431.756368%206321518.323266%20512572.771415%206322095.720977>

samme i 2008;

<http://kort.arealinfo.dk/cbkort?imgbox=-1%20-1%20-1%20-1&layers=theme-kms-ortofoto2008%20theme-kommune&mode=browse&zoomdir=0&selectorgroups=admgraens!natbeskyt!grundkort&zoomsize=2&queryfile=&querylayer=&profile=landsdaekkende&page=content&searchlayers=&shapeindex=&searchtext=&queryname=&xmlfile=&wrkspcid=&datasource=&scalebarname=standard&mapext=511433.134406%206321516.945228%20512574.149453%206322094.342939>

Beskyttede naturtyper : Eng Database id: 200216800 Gyldig fra: 31-12-2006 Objekt tekst: Beskyttede naturtyper : Eng Temakode 1: 800046177 Tematekst 1: Temakode 2: null Tematekst 2: Bemærkning: Status: gældende Ansvarlig myndighed: Jammerbugt

Matrikel: Gøttrup By, Gøttrup 48x Ejendomsnr fra OIS (10-cifret) 8490068532 SFE ejendomsnr. 8825858 Matrikelnr. 48x Ejerlavnavn Gøttrup By, Gøttrup Registreret areal nej m2 Beregnet areal 178808 m2 Ejerlavskode 680251 Fælleslod nej FeatureID 1997291

27.

Engområde i 2002;

<http://kort.arealinfo.dk/cbkort?imgbox=-1%20-1%20-1%20-1&layers=theme-ddoland1999%20theme-kommune%20theme-beskyttetnatur&mode=browse&zoomdir=0&selectorgroups=admgraens!natbeskyt!grundkort&zoomsize=2&queryfile=&querylayer=&profile=landsdaekkende&page=content&searchlayers=&shapeindex=&searchtext=&queryname=&xmlfile=&wrkspcid=&datasource=&scalebarname=standard&mapext=511756.973216%20632120.322659%20512327.480739%206321509.021514>

samme i 2008;

<http://kort.arealinfo.dk/cbkort?imgbox=-1%20-1%20-1%20-1&layers=%20theme-kms-ortofoto2008%20theme-kommune%20theme-beskyttetnatur&mode=browse&zoomdir=0&selectorgroups=admgraens!natbeskyt!grundkort&zoomsize=2&queryfile=&querylayer=&profile=landsdaekkende&page=content&searchlayers=&shapeindex=&searchtext=&queryname=&xmlfile=&wrkspcid=&datasource=&scalebarname=standard&mapext=511757.662234%206321219.633641%20512328.169757%206321508.332496>

Beskyttede naturtyper : Eng Database id: 200216727 Gyldig fra: 31-12-2006 Objekt tekst: Beskyttede naturtyper : Eng Temakode 1: 800044115 Tematekst 1: Temakode 2: null Tematekst 2: Bemærkning: Status: gældende Ansvarlig myndighed: Jammerbugt

Matrikel: Øslev By, Gøttrup 38d Ejendomsnr fra OIS (10-cifret) 8490068684 SFE ejendomsnr. 8825883 Matrikelnr. 38d Ejerlavnavn Øslev By, Gøttrup Registreret areal nej m2 Beregnet areal 88043 m2 Ejerlavskode 680252 Fælleslod nej FeatureID 1997848

28.

Engområder i 2002;

<http://kort.arealinfo.dk/cbkort?imgbox=-1%20-1%20-1%20-1&layers=%20theme-ddoland2002%20theme-kommune%20theme-beskyttetnatur&mode=browse&zoomdir=0&selectorgroups=admgraens!natbeskyt!grundkort&zoomsize=2&queryfile=&querylayer=&profile=landsdaekkende&page=content&searchlayers=&shapeindex=&searchtext=&queryname=&xmlfile=&wrkspcid=&datasource=&scalebarname=standard&mapext=512434.623154%206319846.074767%20513575.638201%206320423.472478>

samme i 2008;

<http://kort.arealinfo.dk/cbkort?imgbox=-1%20-1%20-1%20-1&layers=theme-kms-ortofoto2008%20theme-kommune%20theme-beskyttetnatur&mode=browse&zoomdir=0&selectorgroups=admgraens!natbeskyt!grundkort&zoomsize=2&queryfile=&querylayer=&profile=landsdaekkende&page=content&searchlayers=&shapeindex=&searchtext=&queryname=&xmlfile=&wrkspcid=&datasource=&scalebarname=standard&mapext=512436.001192%206319844.696729%20513577.016239%206320422.094440>

Beskyttede naturtyper : Eng Database id: 200216886 Gyldig fra: 31-12-2006 Objekt tekst: Beskyttede naturtyper : Eng Temakode 1: 800050127 Tematekst 1: Temakode 2: null Tematekst 2: Bemærkning: Status: gældende Ansvarlig myndighed: Jammerbugt

Matrikel: Gøttrup By, Gøttrup 16r Ejendomsnr fra OIS (10-cifret) 8490067988 SFE ejendomsnr. 9835907 Matrikelnr. 16r Ejerlavnavn Gøttrup By, Gøttrup Registreret areal nej m2 Beregnet areal 227232 m2 Ejerlavskode 680251 Fælleslod nej FeatureID 1997736

29.

Engområde i 2006;

<http://kort.arealinfo.dk/cbkort?imgbox=-1%20-1%20-1%20-1&layers=theme-ddoland2006%20theme-kommune%20theme-beskyttetnatur&mode=browse&zoomdir=0&selectorgroups=admgraens!natbeskyt!grundkort&zoomsize=2&queryfile=&querylayer=&profile=landsdaekkende&page=content&searchlayers=&shapeindex=&searchtext=&queryname=&xmlfile=&wrkspcid=&datasource=&scalebarname=standard&mapext=513584.250936%206320112.725023%20514154.758459%206320401.423878>

samme i 2008;

<http://kort.arealinfo.dk/cbkort?imgbox=-1%20-1%20-1%20-1&layers=theme-kms-ortofoto2008%20theme-kommune%20theme-beskyttetnatur&mode=browse&zoomdir=0&selectorgroups=admgraens!natbeskyt!grundkort&zoomsize=2&queryfile=&querylayer=&profile=landsdaekkende&page=content&searchlayers=&shapeindex=&searchtext=&queryname=&xmlfile=&wrkspcid=&datasource=&scalebarname=standard&mapext=513584.595445%206320112.380514%20514155.102968%206320401.079369>

Beskyttede naturtyper : Eng Database id: 200216706 Gyldig fra: 31-12-2006 Objekt tekst: Beskyttede naturtyper : Eng Temakode 1: 800016127 Tematekst 1: Temakode 2: null Tematekst 2: Bemærkning: Status: gældende Ansvarlig myndighed: Jammerbugt

Matrikel: Gøttrup By, Gøttrup 16v Ejendomsnr fra OIS (10-cifret) 8490067990 SFE ejendomsnr. 9119046 Matrikelnr. 16v Ejerlavnavn Gøttrup By, Gøttrup Registreret areal nej m2 Beregnet areal 52808 m2 Ejerlavskode 680251 Fælleslod nej FeatureID 1997805

30.

Engområde med sø i 1995;

<http://kort.arealinfo.dk/cbkort?imgbox=-1%20-1%20-1%20-1&layers=theme-ddoland1995%20theme-kommune%20theme-beskyttede vandlob%20theme-beskyttetnatur%20theme-kms-fredskov&mode=browse&zoomdir=0&selectorgroups=admgraens!natbeskyt!grundkort!natbeskyt&zoomsize=2&queryfile=&querylayer=&profile=landsdaekkende&page=content&searchlayers=&shapeindex=&searchtext=&queryname=&xmlfile=&wrkspcid=&datasource=&scalebarname=standard&mapext=513703.795684%206321505.920937%20514844.810730%206322083.318647>

historisk kort viser klart søen;

<http://kort.arealinfo.dk/cbkort?imgbox=-1%20-1%20-1%20-1&layers=theme-kms-wms-m20lav%20theme-kommune&mode=browse&zoomdir=0&selectorgroups=admgraens!natbeskyt!grundkort!natbeskyt&zoomsize=2&queryfile=&querylayer=&profile=landsdaekkende&page=content&searchlayers=&shapeindex=&searchtext=&queryname=&xmlfile=&wrkspcid=&datasource=&scalebarname=standard&mapext=513707.929798%206321501.786823%20514848.944844%206322079.184533>

samme i 2008;

<http://kort.arealinfo.dk/cbkort?imgbox=-1%20-1%20-1%20-1&layers=theme-kms-ortofoto2008%20theme-kommune%20theme-beskyttede vandlob%20theme-beskyttetnatur%20theme-kms-fredskov&mode=browse&zoomdir=0&selectorgroups=admgraens!natbeskyt!grundkort!natbeskyt&zoomsize=2&queryfile=&querylayer=&profile=landsdaekkende&page=content&searchlayers=&shapeindex=&searchtext=&queryname=&xmlfile=&wrkspcid=&datasource=&scalebarname=standard&mapext=513704.484703%206321505.231918%20514845.499749%206322082.629628>

Beskyttede naturtyper : Eng Database id: 200216676 Gyldig fra: 31-12-2006 Objekt tekst: Beskyttede naturtyper : Eng Temakode 1: 800016014 Tematekst 1: Temakode 2: null Tematekst 2: Bemærkning: Status: gældende Ansvarlig myndighed: Jammerbugt

Beskyttede naturtyper : Sø Database id: 200221099 Gyldig fra: 31-12-2006 Objekt tekst: Beskyttede naturtyper : Sø Temakode 1: 800028168 Tematekst 1: Temakode 2: null Tematekst 2: Bemærkning: Status: gældende Ansvarlig myndighed: Jammerbugt

Matrikel: Gøttrup By, Gøttrup 46t Ejendomsnr fra OIS (10-cifret) 8490070422 SFE ejendomsnr. 8825859 Matrikelnr. 46t Ejerlavnavn Gøttrup By, Gøttrup Registreret areal nej m2 Beregnet areal 209459 m2 Ejerlavskode 680251 Fælleslod nej FeatureID 1997779

31.

Engområde i 2002;

<http://kort.arealinfo.dk/cbkort?imgbox=-1%20-1%20-1%20-1&layers=theme-ddoland2002%20theme-kommune%20theme-beskyttetnatur&mode=browse&zoomdir=0&selectorgroups=admgraens!grundkort!natbeskyt&zoomsize=2&q ueryfile=&querylayer=&profile=landsdaekkende&page=content&searchlayers=&shapeindex=&searchtext=&q ueryname=&xmlfile=&wrkspcid=&datasource=&scalebarname=standard&mapext=514474.290868%2063219 84.272303%20515044.798373%206322272.971149>

samme i 2008;

<http://kort.arealinfo.dk/cbkort?imgbox=-1%20-1%20-1%20-1&layers=theme-kms-ortofoto2008%20theme-kommune%20theme-beskyttetnatur&mode=browse&zoomdir=0&selectorgroups=admgraens!grundkort!natbeskyt&zoomsize=2&q ueryfile=&querylayer=&profile=landsdaekkende&page=content&searchlayers=&shapeindex=&searchtext=&q ueryname=&xmlfile=&wrkspcid=&datasource=&scalebarname=standard&mapext=514474.635377%2063219 83.927794%20515045.142882%206322272.626640>

Beskyttede naturtyper : Eng Database id: 200216662 Gyldig fra: 31-12-2006 Objekt tekst: Beskyttede naturtyper : Eng Temakode 1: 800015968 Tematekst 1: Temakode 2: null Tematekst 2: Bemærkning: Status: gældende Ansvarlig myndighed: Jammerbugt

Matrikel: Øslev By, Kettrup 24a Ejendomsnr fra OIS (10-cifret) 8490070428 SFE ejendomsnr. 9947955 Matrikelnr. 24a Ejerlavnavn Øslev By, Kettrup Registreret areal nej m2 Beregnet areal 102659 m2 Ejerlavskode 680454 Fælleslod nej FeatureID 1999513

32.

Engområder i 1995;

<http://kort.arealinfo.dk/cbkort?imgbox=-1%20-1%20-1%20-1&layers=theme-ddoland1995%20theme-kommune%20theme-beskyttetnatur&mode=browse&zoomdir=0&selectorgroups=admgraens!grundkort!natbeskyt&zoomsize=2&q ueryfile=&querylayer=&profile=landsdaekkende&page=content&searchlayers=&shapeindex=&searchtext=&q ueryname=&xmlfile=&wrkspcid=&datasource=&scalebarname=standard&mapext=514459.476965%2063227 50.805634%20515600.491977%206323328.203327>

Engområder i 2008;

<http://kort.arealinfo.dk/cbkort?imgbox=-1%20-1%20-1%20-1&layers=theme-kms-ortofoto2008%20theme-kommune%20theme-beskyttetnatur&mode=browse&zoomdir=0&selectorgroups=admgraens!grundkort!natbeskyt&zoomsize=2&q ueryfile=&querylayer=&profile=landsdaekkende&page=content&searchlayers=&shapeindex=&searchtext=&q ueryname=&xmlfile=&wrkspcid=&datasource=&scalebarname=standard&mapext=514460.165984%2063227 50.116615%20515601.180996%206323327.514308>

Beskyttede naturtyper : Eng Database id: 200216607 Gyldig fra: 31-12-2006 Objekt tekst: Beskyttede naturtyper : Eng Temakode 1: 800015816 Tematekst 1: Temakode 2: null Tematekst 2: Bemærkning: Status: gældende Ansvarlig myndighed: Jammerbugt

Beskyttede naturtyper : Eng Database id: 200216614 Gyldig fra: 31-12-2006 Objekt tekst: Beskyttede naturtyper : Eng Temakode 1: 800015828 Tematekst 1: Temakode 2: null Tematekst 2: Bemærkning: Status: gældende Ansvarlig myndighed: Jammerbugt

Beskyttede naturtyper : Eng Database id: 200216615 Gyldig fra: 31-12-2006 Objekt tekst: Beskyttede naturtyper : Eng Temakode 1: 800015829 Tematekst 1: Temakode 2: null Tematekst 2: Bemærkning: Status: gældende Ansvarlig myndighed: Jammerbugt

Matrikel: Øslev By, Kettrup 2a Ejendomsnr fra OIS (10-cifret) 8490071057 SFE ejendomsnr. 9925601 Matrikelnr. 2a Ejerlavnavn Øslev By, Kettrup Registreret areal nej m2 Beregnet areal 155692 m2 Ejerlavskode 680454 Fælleslod nej FeatureID 1999493

33.

2 engområder i 2004, hvoraf den til venstre synes opdyrket før 1995;

<http://kort.arealinfo.dk/cbkort?imgbox=-1%20-1%20-1%20-1&layers=theme-ddoland2004%20theme-kommune%20theme-beskyttetnatur&mode=browse&zoomdir=0&selectorgroups=admgraens!grundkort!natbeskyt&zoomsize=2&queryfile=&querylayer=&profile=landsdaekkende&page=content&searchlayers=&shapeindex=&searchtext=&queryname=&xmlfile=&wrkspcid=&datasource=&scalebarname=standard&mapext=514535.269023%206323271.703793%20515105.776530%206323560.402640>

samme i 2008;

<http://kort.arealinfo.dk/cbkort?imgbox=-1%20-1%20-1%20-1&layers=theme-kms-ortofoto2008%20theme-kommune%20theme-beskyttetnatur&mode=browse&zoomdir=0&selectorgroups=admgraens!grundkort!natbeskyt&zoomsize=2&queryfile=&querylayer=&profile=landsdaekkende&page=content&searchlayers=&shapeindex=&searchtext=&queryname=&xmlfile=&wrkspcid=&datasource=&scalebarname=standard&mapext=514535.613532%206323271.359284%20515106.121039%206323560.058131>

Beskyttede naturtyper : Eng Database id: 200216602 Gyldig fra: 31-12-2006 Objekt tekst: Beskyttede naturtyper : Eng Temakode 1: 800015785 Tematekst 1: Temakode 2: null Tematekst 2: Bemærkning: Status: gældende Ansvarlig myndighed: Jammerbugt

Matrikel: Øslev By, Kettrup 16v Ejendomsnr fra OIS (10-cifret) 8490069617 SFE ejendomsnr. 8825976 Matrikelnr. 16v Ejerlavnavn Øslev By, Kettrup Registreret areal nej m2 Beregnet areal 22334 m2 Ejerlavskode 680454 Fælleslod nej FeatureID 1999492

Beskyttede naturtyper : Eng Database id: 200216601 Gyldig fra: 31-12-2006 Objekt tekst: Beskyttede naturtyper : Eng Temakode 1: 800015783 Tematekst 1: Temakode 2: null Tematekst 2: Bemærkning: Status: gældende Ansvarlig myndighed: Jammerbugt

Matrikel: Øslev By, Kettrup 7g Ejendomsnr fra OIS (10-cifret) 8490071057 SFE ejendomsnr. 9925601 Matrikelnr. 7g Ejerlavnavn Øslev By, Kettrup Registreret areal nej m2 Beregnet areal 81077 m2 Ejerlavskode 680454 Fælleslod nej FeatureID 1999500

34.

Engområde i 1995;

<http://kort.arealinfo.dk/cbkort?imgbox=-1%20-1%20-1%20-1&layers=theme-ddoland1995%20theme-kommune%20theme-beskyttetnatur&mode=browse&zoomdir=0&selectorgroups=admgraens!grundkort!natbeskyt&zoomsize=2&queryfile=&querylayer=&profile=landsdaekkende&page=content&searchlayers=&shapeindex=&searchtext=&queryname=&xmlfile=&wrkspcid=&datasource=&scalebarname=standard&mapext=514464.989110%206323412.263616%20515035.496619%206323700.962464>

samme i 2008;

<http://kort.arealinfo.dk/cbkort?imgbox=-1%20-1%20-1%20-1&layers=theme-kms-ortofoto2008%20theme-kommune&mode=browse&zoomdir=0&selectorgroups=admgraens!grundkort!natbeskyt&zoomsize=2&queryfile=&querylayer=&profile=landsdaekkende&page=content&searchlayers=&shapeindex=&searchtext=&queryname=&xmlfile=&wrkspcid=&datasource=&scalebarname=standard&mapext=514465.678128%206323411.574598%20515036.185637%206323700.273446>

Beskyttede naturtyper : Eng Database id: 200216587 Gyldig fra: 31-12-2006 Objekt tekst: Beskyttede naturtyper : Eng Temakode 1: 800015755 Tematekst 1: Temakode 2: null Tematekst 2: Bemærkning: Status: gældende Ansvarlig myndighed: Jammerbugt

Matrikel: Kettrup By, Kettrup 15a Ejendomsnr fra OIS (10-cifret) 8490069609 SFE ejendomsnr. 8162133 Matrikelnr. 15a Ejerlavnavn Kettrup By, Kettrup Registreret areal nej m2 Beregnet areal 152519 m2 Ejerlavskode 680453 Fælleslod nej FeatureID 1999316

35.

2 enge i 1995, hvoraf den øverste synes opdyrket allerede før 1995 og den nederste mellem 1995-1999;

<http://kort.arealinfo.dk/cbkort?imgbox=-1%20-1%20-1%20-1&layers=theme-ddoland1995%20theme-kommune%20theme-beskyttetnatur&mode=browse&zoomdir=0&selectorgroups=admgraens!grundkort!natbeskyt&zoomsize=2&queryfile=&querylayer=&profile=landsdaekkende&page=content&searchlayers=&shapeindex=&searchtext=&queryname=&xmlfile=&wrkspcid=&datasource=&scalebarname=standard&mapext=514349.578466%206323963.478608%20514920.085977%206324252.177457>

samme i 2008;

<http://kort.arealinfo.dk/cbkort?imgbox=-1%20-1%20-1%20-1&layers=theme-kms-ortofoto2008%20theme-kommune%20theme-beskyttetnatur&mode=browse&zoomdir=0&selectorgroups=admgraens!grundkort!natbeskyt&zoomsize=2&queryfile=&querylayer=&profile=landsdaekkende&page=content&searchlayers=&shapeindex=&searchtext=&queryname=&xmlfile=&wrkspcid=&datasource=&scalebarname=standard&mapext=514349.922975%206323963.134099%20514920.430486%206324251.832948>

Beskyttede naturtyper : Eng Database id: 200216558 Gyldig fra: 31-12-2006 Objekt tekst: Beskyttede naturtyper : Eng Temakode 1: 800015666 Tematekst 1: Temakode 2: null Tematekst 2: Bemærkning: Status: gældende Ansvarlig myndighed: Jammerbugt

Beskyttede naturtyper : Eng Database id: 200216567 Gyldig fra: 31-12-2006 Objekt tekst: Beskyttede naturtyper : Eng Temakode 1: 800015692 Tematekst 1: Temakode 2: null Tematekst 2: Bemærkning: Status: gældende Ansvarlig myndighed: Jammerbugt

Matrikel: Kettrup By, Kettrup 4a Ejendomsnr fra OIS (10-cifret) 8490069063 SFE ejendomsnr. 7650410 Matrikelnr. 4a Ejerlavnavn Kettrup By, Kettrup Registreret areal nej m2 Beregnet areal 323545 m2 Ejerlavskode 680453 Fælleslod nej FeatureID 1999329



36.

Engområde i 2008; synes opdyrket før 1995;

<http://kort.arealinfo.dk/cbkort?imgbox=-1%20-1%20-1%20-1&layers=theme-kms-ortofoto2008%20theme-kommune%20theme-beskyttetnatur&mode=browse&zoomdir=0&selectorgroups=admgraens!natbeskyt!grundkort&zoomsize=2&queryfile=&querylayer=&profile=landsdaekkende&page=content&searchlayers=&shapeindex=&searchtext=&queryname=&xmlfile=&wrkspcid=&datasource=&scalebarname=standard&mapext=513763.007914%2063244.65.251938%20514909.495418%206325042.649630>

Beskyttede naturtyper : Eng Database id: 200216543 Gyldig fra: 31-12-2006 Objekt tekst: Beskyttede naturtyper : Eng Temakode 1: 800015613 Tematekst 1: Temakode 2: null Tematekst 2: Bemærkning: Status: gældende Ansvarlig myndighed: Jammerbugt

Matrikel: Kettrup By, Kettrup 8a Ejendomsnr fra OIS (10-cifret) 8490069064 SFE ejendomsnr. 1425196 Matrikelnr. 8a Ejerlavnavn Kettrup By, Kettrup Registreret areal nej m2 Beregnet areal 326500 m2 Ejerlavskode 680453 Fælleslod nej FeatureID 199933

37.

Engområde i 2008; synes opdyrket før 1995;

<http://kort.arealinfo.dk/cbkort?imgbox=-1%20-1%20-1%20-1&layers=theme-kms-ortofoto2008%20theme-kommune%20themebeskyttetnatur&mode=browse&zoomdir=0&selectorgroups=admgraens!natbeskyt!grundkort&zoomsize=2&queryfile=&querylayer=&profile=landsdaekkende&page=content&searchlayers=&shapeindex=&searchtext=&queryname=&xmlfile=&wrkspcid=&datasource=&scalebarname=standard&mapext=514339.020960%206324955.763044%20514912.264714%206325244.461891>

Beskyttede naturtyper : Eng Database id: 200216512 Gyldig fra: 31-12-2006 Objekt tekst: Beskyttede naturtyper : Eng Temakode 1: 800015542 Tematekst 1: Temakode 2: null Tematekst 2: Bemærkning: Status: gældende Ansvarlig myndighed: Jammerbugt

Matrikel: Kettrup By, Kettrup 6h Ejendomsnr fra OIS (10-cifret) 8490069067 SFE ejendomsnr. 8825964 Matrikelnr. 6h Ejerlavnavn Kettrup By, Kettrup Registreret areal nej m2 Beregnet areal 124630 m2 Ejerlavskode 680453 Fælleslod nej FeatureID 1999320

38.

Engområde i 2008; synes opdyrket før 1995;

[http://kort.arealinfo.dk/cbkort?imgbox=-1%20-1%20-1%20-1&layers=theme-kms-ortofoto2008%20theme-kommune%20theme-beskyttetnatur%20theme-besigtigelse%20theme-novana\\_stationer%20theme-novana\\_proevefeller%20theme-novana\\_artsfund%20theme-devano\\_kortlaegning%20theme-fugleovervaagning%20themeartsfund&mode=browse&zoomdir=0&selectorgroups=admgraens!natbeskyt!grundkort!natovr&zoomsize=2&queryfile=&querylayer=&profile=landsdaekkende&page=content&searchlayers=&shapeindex=&searchtext=&queryname=&xmlfile=&wrkspcid=&datasource=&scalebarname=standard&mapext=515259.464055%206325936.983606%20515832.707811%206326264.749034](http://kort.arealinfo.dk/cbkort?imgbox=-1%20-1%20-1%20-1&layers=theme-kms-ortofoto2008%20theme-kommune%20theme-beskyttetnatur%20theme-besigtigelse%20theme-novana_stationer%20theme-novana_proevefeller%20theme-novana_artsfund%20theme-devano_kortlaegning%20theme-fugleovervaagning%20themeartsfund&mode=browse&zoomdir=0&selectorgroups=admgraens!natbeskyt!grundkort!natovr&zoomsize=2&queryfile=&querylayer=&profile=landsdaekkende&page=content&searchlayers=&shapeindex=&searchtext=&queryname=&xmlfile=&wrkspcid=&datasource=&scalebarname=standard&mapext=515259.464055%206325936.983606%20515832.707811%206326264.749034)

Beskyttede naturtyper : Eng Database id: 200216466 Gyldig fra: 31-12-2006 Objekt tekst: Beskyttede naturtyper : Eng Temakode 1: 800015400 Tematekst 1: Temakode 2: null Tematekst 2: Bemærkning: Status: gældende Ansvarlig myndighed: Jammerbugt

Matrikel: Fjerritslev By, Kollerup 74 Ejendomsnr fra OIS (10-cifret) 8490070223 SFE ejendomsnr. 8825934 Matrikelnr. 74 Ejerlavnavn Fjerritslev By, Kollerup Registreret areal nej m2 Beregnet areal 32957 m2 Ejerlavskode 680656 Fælleslod nej FeatureID 2001550

39.

3 engområder i 2008; synes opdyrket før 1995;

<http://kort.arealinfo.dk/cbkort?imgbox=-1%20-1%20-1%20-1&layers=theme-kms-ortofoto2008%20theme-kommune%20theme-beskyttetnatur&mode=browse&zoomdir=0&selectorgroups=admgraens!natbeskyt!grundkort!natbeskyt&zoomsize=2&queryfile=&querylayer=&profile=landsdaekkende&page=content&searchlayers=&shapeindex=&searchtext=&queryname=&xmlfile=&wrkspcid=&datasource=&scalebarname=standard&mapext=514970.766046%206326262.177245%20515544.009804%206326550.876094>

Beskyttede naturtyper : Eng Database id: 200216452 Gyldig fra: 31-12-2006 Objekt tekst: Beskyttede naturtyper : Eng Temakode 1: 800015354 Tematekst 1: Temakode 2: null Tematekst 2: Bemærkning: Status: gældende Ansvarlig myndighed: Jammerbugt

Matrikel: Fjerritslev By, Kollerup 10bc Ejendomsnr fra OIS (10-cifret) 8490070977 SFE ejendomsnr. 9788038 Matrikelnr. 10bc Ejerlavsnavn Fjerritslev By, Kollerup Registreret areal nej m2 Beregnet areal 129513 m2 Ejerlavskode 680656 Fælleslod nej FeatureID 2001556

Beskyttede naturtyper : Eng Database id: 200216908 Gyldig fra: 31-12-2006 Objekt tekst: Beskyttede naturtyper : Eng Temakode 1: 800052176 Tematekst 1: Temakode 2: null Tematekst 2: Bemærkning: Status: gældende Ansvarlig myndighed: Jammerbugt

Matrikel: Fjerritslev By, Kollerup 10r Ejendomsnr fra OIS (10-cifret) 8490070973 SFE ejendomsnr. 8826079 Matrikelnr. 10r Ejerlavsnavn Fjerritslev By, Kollerup Registreret areal nej m2 Beregnet areal 4771 m2 Ejerlavskode 680656 Fælleslod nej FeatureID 2001136

Beskyttede naturtyper : Eng Database id: 200216907 Gyldig fra: 31-12-2006 Objekt tekst: Beskyttede naturtyper : Eng Temakode 1: 800052175 Tematekst 1: Temakode 2: null Tematekst 2: Bemærkning: Status: gældende Ansvarlig myndighed: Jammerbugt

Matrikel: Fjerritslev By, Kollerup 10t Ejendomsnr fra OIS (10-cifret) 8490070973 SFE ejendomsnr. 8826079 Matrikelnr. 10t Ejerlavsnavn Fjerritslev By, Kollerup Registreret areal nej m2 Beregnet areal 5420 m2 Ejerlavskode 680656 Fælleslod nej FeatureID 2001135

40.

3 engområder i 1995;

<http://kort.arealinfo.dk/cbkort?imgbox=-1%20-1%20-1%20-1&layers=theme-ddoland1995%20theme-kommune%20theme-beskyttetnatur&mode=browse&zoomdir=0&selectorgroups=admgraens!natbeskyt!grundkort!natbeskyt&zoomsize=2&queryfile=&querylayer=&profile=landsdaekkende&page=content&searchlayers=&shapeindex=&searchtext=&queryname=&xmlfile=&wrkspcid=&datasource=&scalebarname=standard&mapext=514664.759117%206326114.712361%20515238.002875%206326403.411210>

samme i 2006;

<http://kort.arealinfo.dk/cbkort?imgbox=-1%20-1%20-1%20-1&layers=theme-ddoland2006%20theme-kommune%20theme-beskyttetnatur&mode=browse&zoomdir=0&selectorgroups=admgraens!natbeskyt!grundkort!natbeskyt&zoomsize=2&queryfile=&querylayer=&profile=landsdaekkende&page=content&searchlayers=&shapeindex=&searchtext=&queryname=&xmlfile=&wrkspcid=&datasource=&scalebarname=standard&mapext=514666.836089%206326112.635389%20515240.079847%206326401.334238>

samme i 2008; dele af vestlige område nu opdyrket;

<http://kort.arealinfo.dk/cbkort?imgbox=-1%20-1%20-1%20-1&layers=theme-kms-ortofoto2008%20theme-kommune%20theme-beskyttetnatur&mode=browse&zoomdir=0&selectorgroups=admgraens!natbeskyt!grundkort!natbeskyt&zoomsize=2&queryfile=&querylayer=&profile=landsdaekkende&page=content&searchlayers=&shapeindex=&searchtext=&queryname=&xmlfile=&wrkspcid=&datasource=&scalebarname=standard&mapext=514667.874575%206326111.596903%20515241.118333%206326400.295752>

Beskyttede naturtyper : Eng Database id: 200216459 Gyldig fra: 31-12-2006 Objekt tekst: Beskyttede naturtyper : Eng Temakode 1: 800015375 Tematekst 1: Temakode 2: null Tematekst 2: Bemærkning: Status: gældende Ansvarlig myndighed: Jammerbugt

Matrikel: Fjerritslev By, Kollerup 5g Ejendomsnr fra OIS (10-cifret) 8490068258 SFE ejendomsnr. 3390422 Matrikelnr. 5g Ejerlavsnavn Fjerritslev By, Kollerup Registreret areal nej m2 Beregnet areal 78271 m2 Ejerlavskode 680656 Fælleslod nej FeatureID 2001192

Beskyttede naturtyper : Eng Database id: 200216447 Gyldig fra: 31-12-2006 Objekt tekst: Beskyttede naturtyper : Eng Temakode 1: 800015335 Tematekst 1: Temakode 2: null Tematekst 2: Bemærkning: Status: gældende Ansvarlig myndighed: Jammerbugt

Matrikel: Fjerritslev By, Kollerup 34c Ejendomsnr fra OIS (10-cifret) 8490068866 SFE ejendomsnr. 9995557 Matrikelnr. 34c Ejerlavsnavn Fjerritslev By, Kollerup Registreret areal nej m2 Beregnet areal 19463 m2 Ejerlavskode 680656 Fælleslod nej FeatureID 2001167

Beskyttede naturtyper : Eng Database id: 200216447 Gyldig fra: 31-12-2006 Objekt tekst: Beskyttede naturtyper : Eng Temakode 1: 800015335 Tematekst 1: Temakode 2: null Tematekst 2: Bemærkning: Status: gældende Ansvarlig myndighed: Jammerbugt

Matrikel: Fjerritslev By, Kollerup 8m Ejendomsnr fra OIS (10-cifret) 8490072990 SFE ejendomsnr. 8469803 Matrikelnr. 8m Ejerlavsnavn Fjerritslev By, Kollerup Registreret areal nej m2 Beregnet areal 16473 m2 Ejerlavskode 680656 Fælleslod nej FeatureID 2001162

41.

2 engområder i 1995; den store område allerede her opdyrket, det lille stadig intakt;

<http://kort.arealinfo.dk/cbkort?imgbox=-1%20-1%20-1%20-1&layers=theme-ddoland1995%20theme-kommune%20theme-beskyttetnatur&mode=browse&zoomdir=0&selectorgroups=admgraens!natbeskyt!grundkort!natbeskyt&zoomsize=2&queryfile=&querylayer=&profile=landsdaekkende&page=content&searchlayers=&shapeindex=&searchtext=&queryname=&xmlfile=&wrkspcid=&datasource=&scalebarname=standard&mapext=515002.266776%206326524.221627%20515575.510536%206326812.920477>

samme i 2008, nu også lille område opdyrket;

<http://kort.arealinfo.dk/cbkort?imgbox=-1%20-1%20-1%20-1&layers=theme-kms-ortofoto2008%20theme-kommune%20theme-beskyttetnatur&mode=browse&zoomdir=0&selectorgroups=admgraens!natbeskyt!grundkort!natbeskyt&zoomsize=2&queryfile=&querylayer=&profile=landsdaekkende&page=content&searchlayers=&shapeindex=&searchtext=&queryname=&xmlfile=&wrkspcid=&datasource=&scalebarname=standard&mapext=515003.305262%206326523.183141%20515576.549022%206326811.881991>

Beskyttede naturtyper : Eng Database id: 200216906 Gyldig fra: 31-12-2006 Objekt tekst: Beskyttede naturtyper : Eng Temakode 1: 800052174 Tematekst 1: Temakode 2: null Tematekst 2: Bemærkning: Status: gældende Ansvarlig myndighed: Jammerbugt

Matrikel: Fjerritslev By, Kollerup 10ba Ejendomsnr fra OIS (10-cifret) 8490070973 SFE ejendomsnr. 8826079 Matrikelnr. 10ba Ejerlavnavn Fjerritslev By, Kollerup Registreret areal nej m2 Beregnet areal 39279 m2 Ejerlavskode 680656 Fælleslod nej FeatureID 2001129

Beskyttede naturtyper : Eng Database id: 200216873 Gyldig fra: 31-12-2006 Objekt tekst: Beskyttede naturtyper : Eng Temakode 1: 800050086 Tematekst 1: Temakode 2: null Tematekst 2: Bemærkning: Status: gældende Ansvarlig myndighed: Jammerbugt

Matrikel: Fjerritslev By, Kollerup 10bc Ejendomsnr fra OIS (10-cifret) 8490070977 SFE ejendomsnr. 9788038 Matrikelnr. 10bc Ejerlavnavn Fjerritslev By, Kollerup Registreret areal nej m2 Beregnet areal 129513 m2 Ejerlavskode 680656 Fælleslod nej FeatureID 2001556

42.  
Engområde i 1995;

<http://kort.arealinfo.dk/cbkort?imgbox=-1%20-1%20-1%20-1&layers=theme-ddoland1995%20theme-kommune%20theme-beskyttetnatur&mode=browse&zoomdir=0&selectorgroups=admgraens!natbeskyt!grundkort!natbeskyt&zoomsize=2&queryfile=&querylayer=&profile=landsdaekkende&page=content&searchlayers=&shapeindex=&searchtext=&queryname=&xmlfile=&wrkspcid=&datasource=&scalebarname=standard&mapext=514851.340282%206326818.112898%20515424.584044%206327106.811749>

samme i 2008;

<http://kort.arealinfo.dk/cbkort?imgbox=-1%20-1%20-1%20-1&layers=theme-kms-ortofoto2008%20theme-kommune%20theme-beskyttetnatur&mode=browse&zoomdir=0&selectorgroups=admgraens!natbeskyt!grundkort!natbeskyt&zoomsize=2&queryfile=&querylayer=&profile=landsdaekkende&page=content&searchlayers=&shapeindex=&searchtext=&queryname=&xmlfile=&wrkspcid=&datasource=&scalebarname=standard&mapext=514851.686444%206326817.766736%20515424.930206%206327106.465587>

Beskyttede naturtyper : Eng Database id: 200216905 Gyldig fra: 31-12-2006 Objekt tekst: Beskyttede naturtyper : Eng Temakode 1: 800052173 Tematekst 1: Temakode 2: null Tematekst 2: Bemærkning: Status: gældende Ansvarlig myndighed: Jammerbugt

Matrikel: Fjerritslev By, Kollerup 10et Ejendomsnr fra OIS (10-cifret) 8490070973 SFE ejendomsnr. 8826079 Matrikelnr. 10et Ejerlavnavn Fjerritslev By, Kollerup Registreret areal nej m2 Beregnet areal 24840 m2 Ejerlavskode 680656 Fælleslod nej FeatureID 2001143

43.  
Engområde i 1995;

<http://kort.arealinfo.dk/cbkort?imgbox=-1%20-1%20-1%20-1&layers=theme-ddoland1995%20theme-kommune%20theme-beskyttetnatur&mode=browse&zoomdir=0&selectorgroups=admgraens!grundkort!natbeskyt&zoomsize=2&queryfile=&querylayer=&profile=landsdaekkende&page=content&searchlayers=&shapeindex=&searchtext=&queryname=&xmlfile=&wrkspcid=&datasource=&scalebarname=standard&mapext=517297.889604%206332637.535329%20518438.904616%206333214.933022>

samme i 2008;

<http://kort.arealinfo.dk/cbkort?imgbox=-1%20-1%20-1%20-1&layers=%20theme-kms-ortofoto2008%20theme-kommune&mode=browse&zoomdir=0&selectorgroups=admgraens!grundkort!natbeskyt&zoomsize=2&queryfile=&querylayer=&profile=landsdaekkende&page=content&searchlayers=&shapeindex=&searchtext=&queryname=&xmlfile=&wrkspcid=&datasource=&scalebarname=standard&mapext=517598.646279%206332780.851224%20518169.153786%206333069.550071>

Beskyttede naturtyper : Eng Database id: 200216041 Gyldig fra: 31-12-2006 Objekt tekst: Beskyttede naturtyper : Eng Temakode 1: 800013778 Tematekst 1: Temakode 2: null Tematekst 2: Bemærkning: Status: gældende Ansvarlig myndighed: Jammerbugt

Matrikel: Hjortdal By, Hjortdal 5c Ejendomsnr fra OIS (10-cifret) 8490068483 SFE ejendomsnr. 8825891 Matrikelnr. 5c Ejerlavnavn Hjortdal By, Hjortdal Registreret areal nej m2 Beregnet areal 179191 m2 Ejerlavskode 680352 Fælleslod nej FeatureID 1998066

44.

Engområde i 1995, det mindre stykke her opdyrket;

<http://kort.arealinfo.dk/cbkort?imgbox=-1%20-1%20-1%20-1&layers=theme-ddoland1995%20theme-kommune%20theme-beskyttetnatur&mode=browse&zoomdir=0&selectorgroups=admgraens!grundkort!natbeskyt&zoomsize=2&queryfile=&querylayer=&profile=landsdaekkende&page=content&searchlayers=&shapeindex=&searchtext=&queryname=&xmlfile=&wrkspcid=&datasource=&scalebarname=standard&mapext=519690.851648%206329848.387512%20520261.359156%206330137.086360>

samme i 2002;

<http://kort.arealinfo.dk/cbkort?imgbox=-1%20-1%20-1%20-1&layers=theme-ddoland2002%20theme-kommune&mode=browse&zoomdir=0&selectorgroups=admgraens!grundkort!natbeskyt&zoomsize=2&queryfile=&querylayer=&profile=landsdaekkende&page=content&searchlayers=&shapeindex=&searchtext=&queryname=&xmlfile=&wrkspcid=&datasource=&scalebarname=standard&mapext=519691.885175%206329847.353985%20520262.392684%206330136.052833>

samme i 2008; § 3 området anes tydeligt;

<http://kort.arealinfo.dk/cbkort?imgbox=-1%20-1%20-1%20-1&layers=theme-kms-ortofoto2008%20theme-kommune&mode=browse&zoomdir=0&selectorgroups=admgraens!grundkort!natbeskyt&zoomsize=2&queryfile=&querylayer=&profile=landsdaekkende&page=content&searchlayers=&shapeindex=&searchtext=&queryname=&xmlfile=&wrkspcid=&datasource=&scalebarname=standard&mapext=519692.229684%206329847.009476%20520262.737193%206330135.708324>

Beskyttede naturtyper : Eng Database id: 200216216 Gyldig fra: 31-12-2006 Objekt tekst: Beskyttede naturtyper : Eng Temakode 1: 800014565 Tematekst 1: Temakode 2: null Tematekst 2: Bemærkning: Status: gældende Ansvarlig myndighed: Jammerbugt

Matrikel: Hingelbjerg Gde., Kollerup 15u Ejendomsnr fra OIS (10-cifret) 8490067798 SFE ejendomsnr. 9133912 Matrikelnr. 15u Ejerlavnavn Hingelbjerg Gde., Kollerup Registreret areal nej m2 Beregnet areal 60910 m2 Ejerlavskode 680654 Fælleslod nej FeatureID 2000751

45.

Overdrev i 1995;

<http://kort.arealinfo.dk/cbkort?imgbox=-1%20-1%20-1%20-1&layers=theme-ddoland1995%20theme-kommune%20theme-beskyttetnatur&mode=browse&zoomdir=0&selectorgroups=admgraens!grundkort!natbeskyt&zoomsize=2&queryfile=&querylayer=&profile=landsdaekkende&page=content&searchlayers=&shapeindex=&searchtext=&queryname=&xmlfile=&wrkspcid=&datasource=&scalebarname=standard&mapext=518614.259879%206328540.285452%20519755.274900%206329117.683150>

samme i 2002; dele af området opløjet;

<http://kort.arealinfo.dk/cbkort?imgbox=-1%20-1%20-1%20-1&layers=theme-ddoland2002%20theme-kommune%20theme-beskyttetnatur&mode=browse&zoomdir=0&selectorgroups=admgraens!grundkort!natbeskyt&zoomsize=2&queryfile=&querylayer=&profile=landsdaekkende&page=content&searchlayers=&shapeindex=&searchtext=&queryname=&xmlfile=&wrkspcid=&datasource=&scalebarname=standard&mapext=518845.770172%206328685.323897%20519416.277683%206328974.022746>

samme i 2004; nu devis tilplantet med nål;

<http://kort.arealinfo.dk/cbkort?imgbox=-1%20-1%20-1%20-1&layers=theme-ddoland2004%20theme-kommune%20theme-beskyttetnatur&mode=browse&zoomdir=0&selectorgroups=admgraens!grundkort!natbeskyt&zoomsize=2&queryfile=&querylayer=&profile=landsdaekkende&page=content&searchlayers=&shapeindex=&searchtext=&queryname=&xmlfile=&wrkspcid=&datasource=&scalebarname=standard&mapext=518846.114681%206328684.979388%20519416.622192%206328973.678237>

samme i 2008;

<http://kort.arealinfo.dk/cbkort?imgbox=-1%20-1%20-1%20-1&layers=theme-kms-ortofoto2008%20theme-kommune&mode=browse&zoomdir=0&selectorgroups=admgraens!grundkort!natbeskyt&zoomsize=2&queryfile=&querylayer=&profile=landsdaekkende&page=content&searchlayers=&shapeindex=&searchtext=&queryname=&xmlfile=&wrkspcid=&datasource=&scalebarname=standard&mapext=518846.803699%206328684.290370%20519417.311210%206328972.989219>

Beskyttede naturtyper : Overdrev Database id: 200219417 Gyldig fra: 31-12-2006 Objekt tekst: Beskyttede naturtyper : Overdrev Temakode 1: 800014898 Tematekst 1: Temakode 2: null Tematekst 2: Bemærkning: Status: gældende Ansvarlig myndighed: Jammerbugt

Matrikel: Hingelbjerg Gde., Kollerup 2a Ejendomsnr fra OIS (10-cifret) 8490068864 SFE ejendomsnr. 10014160 Matrikelnr. 2a Ejerlavnavn Hingelbjerg Gde., Kollerup Registreret areal nej m2 Beregnet areal 457140 m2 Ejerlavskode 680654 Fælleslod nej FeatureID 2000

46.

Engområde i 1995;

<http://kort.arealinfo.dk/cbkort?imgbox=-1%20-1%20-1%20-1&layers=theme-ddoland1995%20theme-kommune%20theme-beskyttetnatur&mode=browse&zoomdir=0&selectorgroups=admgraens!grundkort!natbeskyt&zoomsize=2&queryfile=&querylayer=&profile=landsdaekkende&page=content&searchlayers=&shapeindex=&searchtext=&queryname=&xmlfile=&wrkspcid=&datasource=&scalebarname=standard&mapext=519490.002685%206327277.658626%20520631.017710%206327855.056326>

samme i 1999; netop opløjet;

<http://kort.arealinfo.dk/cbkort?imgbox=-1%20-1%20-1%20-1&layers=theme-ddoland1999%20theme-kommune&mode=browse&zoomdir=0&selectorgroups=admgraens!grundkort!natbeskyt&zoomsize=2&queryfile=&querylayer=&profile=landsdaekkende&page=content&searchlayers=&shapeindex=&searchtext=&queryname=&xmlfile=&wrkspcid=&datasource=&scalebarname=standard&mapext=519491.380723%206327276.280588%20520632.395748%206327853.678288>

samme i 2008;

<http://kort.arealinfo.dk/cbkort?imgbox=-1%20-1%20-1%20-1&layers=theme-kms-ortofoto2008%20theme-kommune%20theme-beskyttetnatur&mode=browse&zoomdir=0&selectorgroups=admgraens!grundkort!natbeskyt&zoomsize=2&q ueryfile=&querylayer=&profile=landsdaekkende&page=content&searchlayers=&shapeindex=&searchtext=&q ueryname=&xmlfile=&wrkspcid=&datasource=&scalebarname=standard&mapext=519492.758761%2063272 74.902550%20520633.773786%206327852.300250>

Beskyttede naturtyper : Eng Database id: 200216388 Gyldig fra: 31-12-2006 Objekt tekst: Beskyttede naturtyper : Eng Temakode 1: 800015131 Tematekst 1: Temakode 2: null Tematekst 2: Bemærkning: Status: gældende Ansvarlig myndighed: Jammerbugt

Matrikel: Ålegård Hgd., Skræm 1bd Ejendomsnr fra OIS (10-cifret) 8490067693 SFE ejendomsnr. 1411783 Matrikelnr. 1bd Ejerlavnavn Ålegård Hgd., Skræm Registreret areal nej m2 Beregnet areal 3909 m2 Ejerlavskode 580651 Fælleslod nej FeatureID 1996991

Matrikel: Ålegård Hgd., Skræm 1be Ejendomsnr fra OIS (10-cifret) 8490067693 SFE ejendomsnr. 1411783 Matrikelnr. 1be Ejerlavnavn Ålegård Hgd., Skræm Registreret areal nej m2 Beregnet areal 3932 m2 Ejerlavskode 580651 Fælleslod nej FeatureID 1996992

47.

Engområde i 1995;

<http://kort.arealinfo.dk/cbkort?imgbox=-1%20-1%20-1%20-1&layers=theme-ddoland1995%20theme-kommune%20theme-beskyttetnatur&mode=browse&zoomdir=0&selectorgroups=admgraens!grundkort!natbeskyt&zoomsize=2&q ueryfile=&querylayer=&profile=landsdaekkende&page=content&searchlayers=&shapeindex=&searchtext=&q ueryname=&xmlfile=&wrkspcid=&datasource=&scalebarname=standard&mapext=519053.164804%2063267 19.208943%20519623.672317%206327007.907793>

samme i 2008;

<http://kort.arealinfo.dk/cbkort?imgbox=-1%20-1%20-1%20-1&layers=theme-kms-ortofoto2008%20theme-kommune%20theme-beskyttetnatur&mode=browse&zoomdir=0&selectorgroups=admgraens!grundkort!natbeskyt&zoomsize=2&q ueryfile=&querylayer=&profile=landsdaekkende&page=content&searchlayers=&shapeindex=&searchtext=&q ueryname=&xmlfile=&wrkspcid=&datasource=&scalebarname=standard&mapext=519053.509313%2063267 18.864434%20519624.016826%206327007.563284>

Beskyttede naturtyper : Eng Database id: 200216426 Gyldig fra: 31-12-2006 Objekt tekst: Beskyttede naturtyper : Eng Temakode 1: 800015280 Tematekst 1: Temakode 2: null Tematekst 2: Bemærkning: Status: gældende Ansvarlig myndighed: Jammerbugt

Matrikel: Ålegård Hgd., Skræm 1cx Ejendomsnr fra OIS (10-cifret) 8490067731 SFE ejendomsnr. 3247309 Matrikelnr. 1cx Ejerlavnavn Ålegård Hgd., Skræm Registreret areal nej m2 Beregnet areal 37220 m2 Ejerlavskode 580651 Fælleslod nej FeatureID 1997021

48.

2 søer i 1995;

<http://kort.arealinfo.dk/cbkort?imgbox=-1%20-1%20-1%20-1&layers=theme-ddoland1995%20theme-kommune%20theme-beskyttetnatur&mode=browse&zoomdir=0&selectorgroups=admgraens!grundkort!natbeskyt&zoomsize=2&q ueryfile=&querylayer=&profile=landsdaekkende&page=content&searchlayers=&shapeindex=&searchtext=&q ueryname=&xmlfile=&wrkspcid=&datasource=&scalebarname=standard&mapext=518840.602527%2063249 28.104734%20519981.617554%206325505.502435>

historisk kort;

<http://kort.arealinfo.dk/cbkort?imgbox=-1%20-1%20-1%20-1&layers=theme-kms-wms-m20lav%20theme-kommune%20theme-beskyttetnatur&mode=browse&zoomdir=0&selectorgroups=admgraens!grundkort!natbeskyt&zoomsize=2&queryfile=&querylayer=&profile=landsdaekkende&page=content&searchlayers=&shapeindex=&searchtext=&queryname=&xmlfile=&wrkspcid=&datasource=&scalebarname=standard&mapext=518842.667091%206324888.538102%20519983.682118%206325540.939939>

samme i 2008; nederste sø væk;

<http://kort.arealinfo.dk/cbkort?imgbox=-1%20-1%20-1%20-1&layers=theme-kms-ortofoto2008%20theme-kommune%20theme-beskyttetnatur&mode=browse&zoomdir=0&selectorgroups=admgraens!grundkort!natbeskyt&zoomsize=2&queryfile=&querylayer=&profile=landsdaekkende&page=content&searchlayers=&shapeindex=&searchtext=&queryname=&xmlfile=&wrkspcid=&datasource=&scalebarname=standard&mapext=518841.291546%206324927.415715%20519982.306573%206325504.813416>

Beskyttede naturtyper : Sø Database id: 200220913 Gyldig fra: 31-12-2006 Objekt tekst: Beskyttede naturtyper : Sø Temakode 1: 800027887 Tematekst 1: Temakode 2: null Tematekst 2: Bemærkning: Status: gældende Ansvarlig myndighed: Jammerbugt

Matrikel: Skræm By, Skræm 15a Ejendomsnr fra OIS (10-cifret) 8490069970 SFE ejendomsnr. 8825824 Matrikelnr. 15a Ejerlavnavn Skræm By, Skræm Registreret areal nej m2 Beregnet areal 436314 m2 Ejerlavskode 580652 Fælleslod nej FeatureID 1997201

49.

Mose og engområder i 1995;

<http://kort.arealinfo.dk/cbkort?imgbox=-1%20-1%20-1%20-1&layers=theme-ddoland1995%20theme-kommune%20theme-beskyttetnatur&mode=browse&zoomdir=0&selectorgroups=admgraens!grundkort!natbeskyt&zoomsize=2&queryfile=&querylayer=&profile=landsdaekkende&page=content&searchlayers=&shapeindex=&searchtext=&queryname=&xmlfile=&wrkspcid=&datasource=&scalebarname=standard&mapext=519523.420096%206324668.344668%20520093.927611%206324957.043519>

samme i 2002; spor efter afvanding/dræning;

<http://kort.arealinfo.dk/cbkort?imgbox=-1%20-1%20-1%20-1&layers=theme-ddoland2002%20theme-kommune&mode=browse&zoomdir=0&selectorgroups=admgraens!grundkort!natbeskyt&zoomsize=2&queryfile=&querylayer=&profile=landsdaekkende&page=content&searchlayers=&shapeindex=&searchtext=&queryname=&xmlfile=&wrkspcid=&datasource=&scalebarname=standard&mapext=519526.176168%206324665.588596%20520096.683683%206324954.287447>

samme i 2008;

<http://kort.arealinfo.dk/cbkort?imgbox=-1%20-1%20-1%20-1&layers=theme-kms-ortofoto2008%20theme-kommune%20themebeskyttetnatur&mode=browse&zoomdir=0&selectorgroups=admgraens!grundkort!natbeskyt&zoomsize=2&queryfile=&querylayer=&profile=landsdaekkende&page=content&searchlayers=&shapeindex=&searchtext=&queryname=&xmlfile=&wrkspcid=&datasource=&scalebarname=standard&mapext=519529.621258%206324662.143506%20520100.128773%206324950.842357>

Beskyttede naturtyper : Mose Database id: 200218861 Gyldig fra: 31-12-2006 Objekt tekst: Beskyttede naturtyper : Mose Temakode 1: 800020942 Tematekst 1: Temakode 2: null Tematekst 2: Bemærkning: Status: gældende Ansvarlig myndighed: Jammerbugt

Matrikel: Skræm By, Skræm 6g Ejendomsnr fra OIS (10-cifret) 8490072923 SFE ejendomsnr. 7980619 Matrikelnr. 6g Ejerlavnavn Skræm By, Skræm Registreret areal nej m2 Beregnet areal 157479 m2 Ejerlavskode 580652 Fælleslod nej FeatureID 1997203



Beskyttede naturtyper : Eng Database id: 200216537 Gyldig fra: 31-12-2006 Objekt tekst: Beskyttede naturtyper : Eng Temakode 1: 800015606 Tematekst 1: Temakode 2: null Tematekst 2: Bemærkning: Status: gældende Ansvarlig myndighed: Jammerbugt

50.

Engområde med sø i 2006;

<http://kort.arealinfo.dk/cbkort?imgbox=-1%20-1%20-1%20-1&layers=theme-ddoland2006%20theme-kommune&mode=browse&zoomdir=0&selectorgroups=admgraens!grundkort!natbeskyt&zoomsize=2&queryfile=&querylayer=&profile=landsdaekkende&page=content&searchlayers=&shapeindex=&searchtext=&queryname=&xmlfile=&wrkspcid=&datasource=&scalebarname=standard&mapext=519778.357026%206322903.078663%20520348.864542%206323191.777514>

historisk kort;

[http://kort.arealinfo.dk/cbkort?imgbox=-1%20-1%20-1%20-1&layers=theme-kms-wms-m\\_20%20theme-beskyttetnatur&mode=browse&zoomdir=0&selectorgroups=admgraens!grundkort!natbeskyt&zoomsize=2&queryfile=&querylayer=&profile=landsdaekkende&page=content&searchlayers=&shapeindex=&searchtext=&queryname=&xmlfile=&wrkspcid=&datasource=&scalebarname=standard&mapext=519295.354887%206322910.657871%20520436.369919%206323488.055574](http://kort.arealinfo.dk/cbkort?imgbox=-1%20-1%20-1%20-1&layers=theme-kms-wms-m_20%20theme-beskyttetnatur&mode=browse&zoomdir=0&selectorgroups=admgraens!grundkort!natbeskyt&zoomsize=2&queryfile=&querylayer=&profile=landsdaekkende&page=content&searchlayers=&shapeindex=&searchtext=&queryname=&xmlfile=&wrkspcid=&datasource=&scalebarname=standard&mapext=519295.354887%206322910.657871%20520436.369919%206323488.055574)

samme i 2008;

<http://kort.arealinfo.dk/cbkort?imgbox=-1%20-1%20-1%20-1&layers=theme-kms-ortofoto2008%20theme-kommune&mode=browse&zoomdir=0&selectorgroups=admgraens!grundkort!natbeskyt&zoomsize=2&queryfile=&querylayer=&profile=landsdaekkende&page=content&searchlayers=&shapeindex=&searchtext=&queryname=&xmlfile=&wrkspcid=&datasource=&scalebarname=standard&mapext=519778.701535%206322902.734153%20520349.209051%206323191.433005>

Beskyttede naturtyper : Sø Database id: 200221031 Gyldig fra: 31-12-2006 Objekt tekst: Beskyttede naturtyper : Sø Temakode 1: 800028070 Tematekst 1: Temakode 2: null Tematekst 2: Bemærkning: Status: gældende Ansvarlig myndighed: Jammerbugt

Beskyttede naturtyper : Eng Database id: 200216609 Gyldig fra: 31-12-2006 Objekt tekst: Beskyttede naturtyper : Eng Temakode 1: 800015820 Tematekst 1: Temakode 2: null Tematekst 2: Bemærkning: Status: gældende Ansvarlig myndighed: Jammerbugt

Matrikel: Bejstrup By, Bejstrup 64 Ejendomsnr fra OIS (10-cifret) 8490086940 SFE ejendomsnr. 10223446 Matrikelnr. 64 Ejerlavsnavn Bejstrup By, Bejstrup Registreret areal nej m2 Beregnet areal 534658 m2 Ejerlavskode 580251 Fælleslod nej FeatureID 2700892

51.

Engområder i 1995;

<http://kort.arealinfo.dk/cbkort?imgbox=-1%20-1%20-1%20-1&layers=theme-ddoland1995%20theme-kommune%20theme-beskyttetnatur&mode=browse&zoomdir=0&selectorgroups=admgraens!grundkort!natbeskyt&zoomsize=2&queryfile=&querylayer=&profile=landsdaekkende&page=content&searchlayers=&shapeindex=&searchtext=&queryname=&xmlfile=&wrkspcid=&datasource=&scalebarname=standard&mapext=519509.639719%206321836.477648%20520650.654755%206322413.875353>

samme i 2008;

<http://kort.arealinfo.dk/cbkort?imgbox=-1%20-1%20-1%20-1&layers=theme-kms-ortofoto2008%20theme-kommune%20theme-beskyttetnatur&mode=browse&zoomdir=0&selectorgroups=admgraens!grundkort!natbeskyt&zoomsize=2&qqueryfile=&querylayer=&profile=landsdaekkende&page=content&searchlayers=&shapeindex=&searchtext=&qqueryname=&xmlfile=&wrkspcid=&datasource=&scalebarname=standard&mapext=519510.328738%206321835.788629%20520651.343774%206322413.186334>

Beskyttede naturtyper : Eng Database id: 200216650 Gyldig fra: 31-12-2006 Objekt tekst: Beskyttede naturtyper : Eng Temakode 1: 800015936 Tematekst 1: Temakode 2: null Tematekst 2: Bemærkning: Status: gældende Ansvarlig myndighed: Jammerbugt

Matrikel: Bejstrup By, Bejstrup 18a Ejendomsnr fra OIS (10-cifret) 8490067955 SFE ejendomsnr. 9886628 Matrikelnr. 18a Ejerlavnavn Bejstrup By, Bejstrup Registreret areal nej m2 Beregnet areal 106846 m2 Ejerlavskode 580251 Fælleslod nej FeatureID 1995512

Beskyttede naturtyper : Eng Database id: 200216649 Gyldig fra: 31-12-2006 Objekt tekst: Beskyttede naturtyper : Eng Temakode 1: 800015932 Tematekst 1: Temakode 2: null Tematekst 2: Bemærkning: Status: gældende Ansvarlig myndighed: Jammerbugt

Matrikel: Bejstrup By, Bejstrup 21g Ejendomsnr fra OIS (10-cifret) 8490067961 SFE ejendomsnr. 7730138 Matrikelnr. 21g Ejerlavnavn Bejstrup By, Bejstrup Registreret areal nej m2 Beregnet areal 132226 m2 Ejerlavskode 580251 Fælleslod nej FeatureID 1995496

52.

Engområde i 1995;

<http://kort.arealinfo.dk/cbkort?imgbox=-1%20-1%20-1%20-1&layers=theme-ddoland1995%20theme-kommune%20theme-beskyttetnatur&mode=browse&zoomdir=0&selectorgroups=admgraens!grundkort!natbeskyt&zoomsize=2&qqueryfile=&querylayer=&profile=landsdaekkende&page=content&searchlayers=&shapeindex=&searchtext=&qqueryname=&xmlfile=&wrkspcid=&datasource=&scalebarname=standard&mapext=520257.569571%206319656.250082%20520828.077091%206319944.948936>

[http://kort.arealinfo.dk/cbkort?imgbox=-1%20-1%20-1%20-1&layers=theme-kms-ortofoto2008%20theme-kommune%20theme-besigtigelse%20theme-novana\\_stationer%20theme-novana\\_proevefeller%20theme-novana\\_artsfund%20theme-devano\\_kortlaegning%20theme-fugleovervaagning%20theme-artsfund&mode=browse&zoomdir=0&selectorgroups=admgraens!grundkort!natbeskyt!natovr&zoomsize=2&qqueryfile=&querylayer=&profile=landsdaekkende&page=content&searchlayers=&shapeindex=&searchtext=&qqueryname=&xmlfile=&wrkspcid=&datasource=&scalebarname=standard&mapext=520258.947192%206319636.121427%20520829.454713%206319962.322350](http://kort.arealinfo.dk/cbkort?imgbox=-1%20-1%20-1%20-1&layers=theme-kms-ortofoto2008%20theme-kommune%20theme-besigtigelse%20theme-novana_stationer%20theme-novana_proevefeller%20theme-novana_artsfund%20theme-devano_kortlaegning%20theme-fugleovervaagning%20theme-artsfund&mode=browse&zoomdir=0&selectorgroups=admgraens!grundkort!natbeskyt!natovr&zoomsize=2&qqueryfile=&querylayer=&profile=landsdaekkende&page=content&searchlayers=&shapeindex=&searchtext=&qqueryname=&xmlfile=&wrkspcid=&datasource=&scalebarname=standard&mapext=520258.947192%206319636.121427%20520829.454713%206319962.322350)

Beskyttede naturtyper : Eng Database id: 200216711 Gyldig fra: 31-12-2006 Objekt tekst: Beskyttede naturtyper : Eng Temakode 1: 800016177 Tematekst 1: Temakode 2: null Tematekst 2: Bemærkning: Status: gældende Ansvarlig myndighed: Jammerbugt

Matrikel: Bejstrup By, Bejstrup 14ao Ejendomsnr fra OIS (10-cifret) 8490067934 SFE ejendomsnr. 8825688 Matrikelnr. 14ao Ejerlavnavn Bejstrup By, Bejstrup Registreret areal nej m2 Beregnet areal 89542 m2 Ejerlavskode 580251 Fælleslod nej FeatureID 1995447

53.

Strandeng i 1995;

<http://kort.arealinfo.dk/cbkort?imgbox=-1%20-1%20-1%20-1&layers=theme-ddoland1995%20theme-kommune%20theme-beskyttetnatur&mode=browse&zoomdir=0&selectorgroups=admgraens!grundkort!natbeskyt&zoomsize=2&queryfile=&querylayer=&profile=landsdaekkende&page=content&searchlayers=&shapeindex=&searchtext=&queryname=&xmlfile=&wrkspcid=&datasource=&scalebarname=standard&mapext=522258.824422%206320048.818708%20522829.331931%206320337.517556>

Samme i 2008;

[http://kort.arealinfo.dk/cbkort?imgbox=-1%20-1%20-1%20-1&layers=theme-kms-ortofoto2008%20theme-kommune%20theme-beskyttetnatur%20theme-besigtigelse%20theme-novana\\_stationer%20theme-novana\\_provefelter%20theme-novana\\_artsfund%20theme-devano\\_kortlaegning%20theme-fugleovervaagning%20theme-artsfund&mode=browse&zoomdir=0&selectorgroups=admgraens!grundkort!natbeskyt!natovr!natovr!nat2000!natovr!natovr&zoomsize=2&queryfile=&querylayer=&profile=landsdaekkende&page=content&searchlayers=&shapeindex=&searchtext=&queryname=&xmlfile=&wrkspcid=&datasource=&scalebarname=standard&mapext=522261.922098%206320026.969998%20522832.429607%206320353.170914](http://kort.arealinfo.dk/cbkort?imgbox=-1%20-1%20-1%20-1&layers=theme-kms-ortofoto2008%20theme-kommune%20theme-beskyttetnatur%20theme-besigtigelse%20theme-novana_stationer%20theme-novana_provefelter%20theme-novana_artsfund%20theme-devano_kortlaegning%20theme-fugleovervaagning%20theme-artsfund&mode=browse&zoomdir=0&selectorgroups=admgraens!grundkort!natbeskyt!natovr!natovr!nat2000!natovr!natovr&zoomsize=2&queryfile=&querylayer=&profile=landsdaekkende&page=content&searchlayers=&shapeindex=&searchtext=&queryname=&xmlfile=&wrkspcid=&datasource=&scalebarname=standard&mapext=522261.922098%206320026.969998%20522832.429607%206320353.170914)

Beskyttede naturtyper : Strandeng Database id: 200219723 Gyldig fra: 31-12-2006 Objekt tekst: Beskyttede naturtyper : Strandeng Temakode 1: 800016131 Tematekst 1: Temakode 2: null Tematekst 2: Bemærkning: Status: gældende Ansvarlig myndighed: Jammerbugt

Matrikel: Haverslev By, Haverslev 15y Ejendomsnr fra OIS (10-cifret) 8490068767 SFE ejendomsnr. 10223432 Matrikelnr. 15y Ejerlavnavn Haverslev By, Haverslev Registreret areal nej m2 Beregnet areal 306920 m2 Ejerlavskode 580452 Fælleslod nej FeatureID 1996417

54.

Engområde i 2006;

<http://kort.arealinfo.dk/cbkort?imgbox=-1%20-1%20-1%20-1&layers=theme-ddoland1995%20theme-kommune%20theme-beskyttetnatur&mode=browse&zoomdir=0&selectorgroups=admgraens!grundkort!natbeskyt&zoomsize=2&queryfile=&querylayer=&profile=landsdaekkende&page=content&searchlayers=&shapeindex=&searchtext=&queryname=&xmlfile=&wrkspcid=&datasource=&scalebarname=standard&mapext=521243.038553%206324425.982461%20521528.292309%206324570.331886>

samme i 2008;

<http://kort.arealinfo.dk/cbkort?imgbox=-1%20-1%20-1%20-1&layers=theme-kms-ortofoto2008%20theme-kommune%20theme-beskyttetnatur&mode=browse&zoomdir=0&selectorgroups=admgraens!grundkort!natbeskyt&zoomsize=2&queryfile=&querylayer=&profile=landsdaekkende&page=content&searchlayers=&shapeindex=&searchtext=&queryname=&xmlfile=&wrkspcid=&datasource=&scalebarname=standard&mapext=521243.210808%206324425.810206%20521528.464564%206324570.159631>

Beskyttede naturtyper : Eng Database id: 200216549 Gyldig fra: 31-12-2006 Objekt tekst: Beskyttede naturtyper : Eng Temakode 1: 800015633 Tematekst 1: Temakode 2: null Tematekst 2: Bemærkning: Status: gældende Ansvarlig myndighed: Jammerbugt

Matrikel: Skræm By, Skræm 34a Ejendomsnr fra OIS (10-cifret) 8490068749 SFE ejendomsnr. 8229990 Matrikelnr. 34a Ejerlavnavn Skræm By, Skræm Registreret areal nej m2 Beregnet areal 58221 m2 Ejerlavskode 580652 Fælleslod nej FeatureID 1997058

55.

Overdrevsområde i 1995;

<http://kort.arealinfo.dk/cbkort?imgbox=-1%20-1%20-1%20-1&layers=theme-ddoland1995%20theme-kommune%20theme-beskyttetnatur&mode=browse&zoomdir=0&selectorgroups=admgraens!grundkort!natbeskyt&zoomsize=2&q ueryfile=&querylayer=&profile=landsdaekkende&page=content&searchlayers=&shapeindex=&searchtext=&q ueryname=&xmlfile=&wrkspcid=&datasource=&scalebarname=standard&mapext=520870.623919%2063254 66.573011%20521441.131437%206325755.271863>

samme i 2008, nu med en vej gennem overdrevet og opdyrket;

<http://kort.arealinfo.dk/cbkort?imgbox=-1%20-1%20-1%20-1&layers=theme-kms-ortofoto2008%20theme-kommune%20theme-beskyttetnatur&mode=browse&zoomdir=0&selectorgroups=admgraens!grundkort!natbeskyt&zoomsize=2&q ueryfile=&querylayer=&profile=landsdaekkende&page=content&searchlayers=&shapeindex=&searchtext=&q ueryname=&xmlfile=&wrkspcid=&datasource=&scalebarname=standard&mapext=520870.968428%2063254 66.228501%20521441.475946%206325754.927354>

Beskyttede naturtyper : Overdrev Database id: 200219478 Gyldig fra: 31-12-2006 Objekt tekst: Beskyttede naturtyper : Overdrev Temakode 1: 800015348 Tematekst 1: Temakode 2: null Tematekst 2: Bemærkning: Status: gældende Ansvarlig myndighed: Jammerbugt

Matrikel: Skræm By, Skræm 51 Ejendomsnr fra OIS (10-cifret) 8490072830 SFE ejendomsnr. 7473264 Matrikelnr. 51 Ejerlavsnavn Skræm By, Skræm Registreret areal nej m2 Beregnet areal 6962 m2 Ejerlavskode 580652 Fælleslod nej FeatureID 1997070

56.

Engområder i 2008; synes opdyrkes siden 1995;

<http://kort.arealinfo.dk/cbkort?imgbox=-1%20-1%20-1%20-1&layers=theme-kms-ortofoto2008%20theme-kommune%20theme-beskyttetnatur&mode=browse&zoomdir=0&selectorgroups=admgraens!grundkort!natbeskyt&zoomsize=2&q ueryfile=&querylayer=&profile=landsdaekkende&page=content&searchlayers=&shapeindex=&searchtext=&q ueryname=&xmlfile=&wrkspcid=&datasource=&scalebarname=standard&mapext=520874.315026%2063260 62.944913%20523156.345110%206327367.748604>

Beskyttede naturtyper : Eng Database id: 200216422 Gyldig fra: 31-12-2006 Objekt tekst: Beskyttede naturtyper : Eng Temakode 1: 800015266 Tematekst 1: Temakode 2: null Tematekst 2: Bemærkning: Status: gældende Ansvarlig myndighed: Jammerbugt

Matrikel: Skræm By, Skræm 30b Ejendomsnr fra OIS (10-cifret) 8490067712 SFE ejendomsnr. 9895231 Matrikelnr. 30b Ejerlavsnavn Skræm By, Skræm Registreret areal nej m2 Beregnet areal 55673 m2 Ejerlavskode 580652 Fælleslod nej FeatureID 1997036

Beskyttede naturtyper : Eng Database id: 200216436 Gyldig fra: 31-12-2006 Objekt tekst: Beskyttede naturtyper : Eng Temakode 1: 800015308 Tematekst 1: Temakode 2: null Tematekst 2: Bemærkning: Status: gældende Ansvarlig myndighed: Jammerbugt

Matrikel: Skræm By, Skræm 11n Ejendomsnr fra OIS (10-cifret) 8490069961 SFE ejendomsnr. 8825820 Matrikelnr. 11n Ejerlavsnavn Skræm By, Skræm Registreret areal nej m2 Beregnet areal 20293 m2 Ejerlavskode 580652 Fælleslod nej FeatureID 1997034

Beskyttede naturtyper : Eng Database id: 200216436 Gyldig fra: 31-12-2006 Objekt tekst: Beskyttede naturtyper : Eng Temakode 1: 800015308 Tematekst 1: Temakode 2: null Tematekst 2: Bemærkning: Status: gældende Ansvarlig myndighed: Jammerbugt

Matrikel: Skræm By, Skræm 28d Ejendomsnr fra OIS (10-cifret) 8490069961 SFE ejendomsnr. 8825820  
Matrikelnr. 28d Ejerlavnavn Skræm By, Skræm Registreret areal nej m2 Beregnet areal 28309 m2  
Ejerlavskode 580652 Fælleslod nej FeatureID 1997033

Beskyttede naturtyper : Eng Database id: 200216439 Gyldig fra: 31-12-2006 Objekt tekst: Beskyttede naturtyper : Eng Temakode 1: 800015317 Tematekst 1: Temakode 2: null Tematekst 2: Bemærkning: Status: gældende Ansvarlig myndighed: Jammerbugt

Matrikel: Skræm By, Skræm 32b Ejendomsnr fra OIS (10-cifret) 8490067712 SFE ejendomsnr. 9895231  
Matrikelnr. 32b Ejerlavnavn Skræm By, Skræm Registreret areal nej m2 Beregnet areal 31196 m2  
Ejerlavskode 580652 Fælleslod nej FeatureID 1997032

Matrikel: Skræm By, Skræm 30b Ejendomsnr fra OIS (10-cifret) 8490067712 SFE ejendomsnr. 9895231  
Matrikelnr. 30b Ejerlavnavn Skræm By, Skræm Registreret areal nej m2 Beregnet areal 55673 m2  
Ejerlavskode 580652 Fælleslod nej FeatureID 1997036

57.

Engområde i 2004;

<http://kort.arealinfo.dk/cbkort?imgbox=-1%20-1%20-1%20-1&layers=theme-ddoland2004%20theme-kommune%20theme-beskyttetnatur&mode=browse&zoomdir=0&selectorgroups=admgraens!grundkort!natbeskyt&zoomsize=2&queryfile=&querylayer=&profile=landsdaekkende&page=content&searchlayers=&shapeindex=&searchtext=&queryname=&xmlfile=&wrkspcid=&datasource=&scalebarname=standard&mapext=522150.476234%206327099.547433%20523291.491279%206327676.945143>

samme i 2008;

<http://kort.arealinfo.dk/cbkort?imgbox=-1%20-1%20-1%20-1&layers=theme-kms-ortofoto2008%20theme-kommune%20theme-beskyttetnatur&mode=browse&zoomdir=0&selectorgroups=admgraens!grundkort!natbeskyt&zoomsize=2&queryfile=&querylayer=&profile=landsdaekkende&page=content&searchlayers=&shapeindex=&searchtext=&queryname=&xmlfile=&wrkspcid=&datasource=&scalebarname=standard&mapext=522151.165253%206327098.858414%20523292.180298%206327676.256124>

Beskyttede naturtyper : Eng Database id: 200216344 Gyldig fra: 31-12-2006 Objekt tekst: Beskyttede naturtyper : Eng Temakode 1: 800015008 Tematekst 1: Temakode 2: null

Tematekst 2: Bemærkning: Status: gældende Ansvarlig myndighed: Jammerbugt

Matrikel: Ålegård Hgd., Skræm 3f Ejendomsnr fra OIS (10-cifret) 8490086943 SFE ejendomsnr. 10102778  
Matrikelnr. 3f Ejerlavnavn Ålegård Hgd., Skræm Registreret areal nej m2 Beregnet areal 142538 m2  
Ejerlavskode 580651 Fælleslod nej FeatureID 2684291

Matrikel: Ålegård Hgd., Skræm 3c Ejendomsnr fra OIS (10-cifret) 8490068284 SFE ejendomsnr. 10102777  
Matrikelnr. 3c Ejerlavnavn Ålegård Hgd., Skræm Registreret areal nej m2 Beregnet areal 14989 m2  
Ejerlavskode 580651 Fælleslod nej FeatureID 1996911

58.

Sø i 2008, synes opdyrket før 1995;

<http://kort.arealinfo.dk/cbkort?imgbox=-1%20-1%20-1%20-1&layers=theme-kms-ortofoto2008%20theme-kommune%20theme-beskyttetnatur&mode=browse&zoomdir=0&selectorgroups=admgraens!grundkort!natbeskyt&zoomsize=2&queryfile=&querylayer=&profile=landsdaekkende&page=content&searchlayers=&shapeindex=&searchtext=&queryname=&xmlfile=&wrkspcid=&datasource=&scalebarname=standard&mapext=521756.357513%206328185.268721%20522041.611275%206328329.618149>

Beskyttede naturtyper : Sø Database id: 200220699 Gyldig fra: 31-12-2006 Objekt tekst: Beskyttede naturtyper : Sø Temakode 1: 800027504 Tematekst 1: Temakode 2: null Tematekst 2: Bemærkning: Status: gældende Ansvarlig myndighed: Jammerbugt

Matrikel: Nørtorup, Hjortdal 1i Ejendomsnr fra OIS (10-cifret) 8490069842 SFE ejendomsnr. 8825898 Matrikelnr. 1i Ejerlavnavn Nørtorup, Hjortdal Registreret areal nej m2 Beregnet areal 107206 m2 Ejerlavskode 680353 Fælleslod nej FeatureID 1998087

59.

Engområde med 2 små søer i 2008, synes delvist opdyrket før 1995;

<http://kort.arealinfo.dk/cbkort?imgbox=-1%20-1%20-1%20-1&layers=theme-kms-ortofoto2008%20theme-kommune%20theme-beskyttetnatur&mode=browse&zoomdir=0&selectorgroups=admgraens!grundkort!natbeskyt&zoomsize=2&queryfile=&querylayer=&profile=landsdaekkende&page=content&searchlayers=&shapeindex=&searchtext=&queryname=&xmlfile=&wrkspcid=&datasource=&scalebarname=standard&mapext=520518.535324%206328548.381594%20521659.550385%206329125.779312>

Beskyttede naturtyper : Eng Database id: 200216749 Gyldig fra: 31-12-2006 Objekt tekst: Beskyttede naturtyper : Eng Temakode 1: 800045376 Tematekst 1: Temakode 2: null Tematekst 2: Bemærkning: Status: gældende Ansvarlig myndighed: Jammerbugt

Beskyttede naturtyper : Sø Database id: 200220661 Gyldig fra: 31-12-2006 Objekt tekst: Beskyttede naturtyper : Sø Temakode 1: 800027426 Tematekst 1: Temakode 2: null Tematekst 2: Bemærkning: Status: gældende Ansvarlig myndighed: Jammerbugt

Matrikel: Ålegård Hgd., Skræm 1s Ejendomsnr fra OIS (10-cifret) 8490067706 SFE ejendomsnr. 7951421 Matrikelnr. 1s Ejerlavnavn Ålegård Hgd., Skræm Registreret areal nej m2 Beregnet areal 324867 m2 Ejerlavskode 580651 Fælleslod nej FeatureID 1996971

60.

Smalt engstykke samt overdrevsområde i 1995;

<http://kort.arealinfo.dk/cbkort?imgbox=-1%20-1%20-1%20-1&layers=theme-ddoland1995%20theme-kommune%20theme-beskyttetnatur&mode=browse&zoomdir=0&selectorgroups=admgraens!grundkort!natbeskyt&zoomsize=2&queryfile=&querylayer=&profile=landsdaekkende&page=content&searchlayers=&shapeindex=&searchtext=&queryname=&xmlfile=&wrkspcid=&datasource=&scalebarname=standard&mapext=522455.022536%206328981.429881%20523025.530078%206329270.128746>

smalt engstykke i 2006 samt overdrevsområde, sidstnævnte nu væk;

<http://kort.arealinfo.dk/cbkort?imgbox=-1%20-1%20-1%20-1&layers=theme-ddoland2006%20theme-kommune%20theme-beskyttetnatur&mode=browse&zoomdir=0&selectorgroups=admgraens!grundkort!natbeskyt&zoomsize=2&queryfile=&querylayer=&profile=landsdaekkende&page=content&searchlayers=&shapeindex=&searchtext=&queryname=&xmlfile=&wrkspcid=&datasource=&scalebarname=standard&mapext=522451.921955%206328984.530465%20523022.429491%206329273.229327>

samme i 2008;

<http://kort.arealinfo.dk/cbkort?imgbox=-1%20-1%20-1%20-1&layers=theme-kms-ortofoto2008%20theme-kommune%20theme-beskyttetnatur&mode=browse&zoomdir=0&selectorgroups=admgraens!grundkort!natbeskyt&zoomsize=2&qqueryfile=&querylayer=&profile=landsdaekkende&page=content&searchlayers=&shapeindex=&searchtext=&qqueryname=&xmlfile=&wrkspcid=&datasource=&scalebarname=standard&mapext=522452.266464%206328984.185956%20523022.774001%206329272.884818>

Beskyttede naturtyper : Eng Database id: 200216281 Gyldig fra: 31-12-2006 Objekt tekst: Beskyttede naturtyper : Eng Temakode 1: 800014812 Tematekst 1: Temakode 2: null Tematekst 2: Bemærkning: Status: gældende Ansvarlig myndighed: Jammerbugt

Matrikel: Stagstedgård, Lerup 1a Ejendomsnr fra OIS (10-cifret) 8490065259 SFE ejendomsnr. 8973923 Matrikelnr. 1a Ejerlavnavn Stagstedgård, Lerup Registreret areal nej m2 Beregnet areal 871699 m2 Ejerlavskode 580555 Fælleslod nej FeatureID 1784339

Beskyttede naturtyper : Overdrev Database id: 200219405 Gyldig fra: 31-12-2006 Objekt tekst: Beskyttede naturtyper : Overdrev Temakode 1: 800014843 Tematekst 1: Temakode 2: null Tematekst 2: Bemærkning: Status: gældende Ansvarlig myndighed: Jammerbugt

Beskyttede naturtyper : Overdrev Database id: 200219406 Gyldig fra: 31-12-2006 Objekt tekst: Beskyttede naturtyper : Overdrev Temakode 1: 800014844 Tematekst 1: Temakode 2: null Tematekst 2: Bemærkning: Status: gældende Ansvarlig myndighed: Jammerbugt

Matrikel: Stagstedgård, Lerup 1a Ejendomsnr fra OIS (10-cifret) 8490065259 SFE ejendomsnr. 8973923 Matrikelnr. 1a Ejerlavnavn Stagstedgård, Lerup Registreret areal nej m2 Beregnet areal 871699 m2 Ejerlavskode 580555 Fælleslod nej FeatureID 1784339

61.

Overdrevsområde i 1995;

<http://kort.arealinfo.dk/cbkort?imgbox=-1%20-1%20-1%20-1&layers=theme-ddoland1995%20theme-kommune%20theme-beskyttetnatur&mode=browse&zoomdir=0&selectorgroups=admgraens!grundkort!natbeskyt&zoomsize=2&qqueryfile=&querylayer=&profile=landsdaekkende&page=content&searchlayers=&shapeindex=&searchtext=&qqueryname=&xmlfile=&wrkspcid=&datasource=&scalebarname=standard&mapext=522710.993006%206329173.321611%20523281.500554%206329462.020479>

Samme i 2008;

<http://kort.arealinfo.dk/cbkort?imgbox=-1%20-1%20-1%20-1&layers=theme-kms-ortofoto2008%20theme-kommune%20theme-beskyttetnatur&mode=browse&zoomdir=0&selectorgroups=admgraens!grundkort!natbeskyt&zoomsize=2&qqueryfile=&querylayer=&profile=landsdaekkende&page=content&searchlayers=&shapeindex=&searchtext=&qqueryname=&xmlfile=&wrkspcid=&datasource=&scalebarname=standard&mapext=522711.337515%206329172.977102%20523281.845063%206329461.675970>

Beskyttede naturtyper : Overdrev Database id: 200219397 Gyldig fra: 31-12-2006 Objekt tekst: Beskyttede naturtyper : Overdrev Temakode 1: 800014802 Tematekst 1: Temakode 2: null Tematekst 2: Bemærkning: Status: gældende Ansvarlig myndighed: Jammerbugt

Matrikel: Stagstedgård, Lerup 1a Ejendomsnr fra OIS (10-cifret) 8490065259 SFE ejendomsnr. 8973923 Matrikelnr. 1a Ejerlavnavn Stagstedgård, Lerup Registreret areal nej m2 Beregnet areal 871699 m2 Ejerlavskode 580555 Fælleslod nej FeatureID 1784339

62.

2 overdrevsområder, 1995;

<http://kort.arealinfo.dk/cbkort?imgbox=-1%20-1%20-1%20-1&layers=theme-ddoland1995%20theme-kommune%20theme-beskyttetnatur&mode=browse&zoomdir=0&selectorgroups=admgraens!grundkort!natbeskyt&zoomsize=2&q ueryfile=&querylayer=&profile=landsdaekkende&page=content&searchlayers=&shapeindex=&searchtext=&q ueryname=&xmlfile=&wrkspcid=&datasource=&scalebarname=standard&mapext=520436.189205%2063297 77.035866%20521577.204302%206330429.437743>

samme i 1999; der sker en gradvis opdyrkning af området gennem årene;

<http://kort.arealinfo.dk/cbkort?imgbox=-1%20-1%20-1%20-1&layers=theme-ddoland1999%20theme-kommune%20theme-beskyttetnatur&mode=browse&zoomdir=0&selectorgroups=admgraens!grundkort!natbeskyt&zoomsize=2&q ueryfile=&querylayer=&profile=landsdaekkende&page=content&searchlayers=&shapeindex=&searchtext=&q ueryname=&xmlfile=&wrkspcid=&datasource=&scalebarname=standard&mapext=520436.877393%2063297 76.347678%20521577.892490%206330428.749555>

samme i 2008;

<http://kort.arealinfo.dk/cbkort?imgbox=-1%20-1%20-1%20-1&layers=theme-kms-ortofoto2008%20theme-kommune%20theme-beskyttetnatur&mode=browse&zoomdir=0&selectorgroups=admgraens!grundkort!natbeskyt&zoomsize=2&q ueryfile=&querylayer=&profile=landsdaekkende&page=content&searchlayers=&shapeindex=&searchtext=&q ueryname=&xmlfile=&wrkspcid=&datasource=&scalebarname=standard&mapext=520439.630145%2063297 73.594926%20521580.645242%206330425.996803>

Beskyttede naturtyper : Overdrev Database id: 200219340 Gyldig fra: 31-12-2006 Objekt tekst: Beskyttede naturtyper : Overdrev Temakode 1: 800014467 Tematekst 1: Temakode 2: null Tematekst 2: Bemærkning: Status: gældende Ansvarlig myndighed: Jammerbugt

Matrikel: Fasmali, Hjortdal 1a Ejendomsnr fra OIS (10-cifret) 8490068297 SFE ejendomsnr. 8279641 Matrikelnr. 1a Ejerlavnavn Fasmali, Hjortdal Registreret areal nej m2 Beregnet areal 30978 m2 Ejerlavskode 680351 Fælleslod nej FeatureID 1997862

Beskyttede naturtyper : Overdrev Database id: 200219361 Gyldig fra: 31-12-2006 Objekt tekst: Beskyttede naturtyper : Overdrev Temakode 1: 800014560 Tematekst 1: Temakode 2: null Tematekst 2: Bemærkning: Status: gældende Ansvarlig myndighed: Jammerbugt

Matrikel: Fasmali, Hjortdal 1d Ejendomsnr fra OIS (10-cifret) 8490069845 SFE ejendomsnr. 9980736 Matrikelnr. 1d Ejerlavnavn Fasmali, Hjortdal Registreret areal nej m2 Beregnet areal 196739 m2 Ejerlavskode 680351 Fælleslod nej FeatureID 1997874

63.

Eng & overdrevsområder i 1995;

<http://kort.arealinfo.dk/cbkort?imgbox=-1%20-1%20-1%20-1&layers=theme-ddoland1995%20theme-kommune%20theme-beskyttetnatur&mode=browse&zoomdir=0&selectorgroups=admgraens!grundkort!natbeskyt&zoomsize=2&q ueryfile=&querylayer=&profile=landsdaekkende&page=content&searchlayers=&shapeindex=&searchtext=&q ueryname=&xmlfile=&wrkspcid=&datasource=&scalebarname=standard&mapext=520458.211214%2063304 82.428181%20521599.226314%206331134.830059>



samme i 2008, dele af engområdet samt sydlige overdrevsområde væk;

<http://kort.arealinfo.dk/cbkort?imgbox=-1%20-1%20-1%20-1&layers=theme-kms-ortofoto2008%20theme-kommune%20theme-beskyttetnatur&mode=browse&zoomdir=0&selectorgroups=admgraens!grundkort!natbeskyt&zoomsize=2&q ueryfile=&querylayer=&profile=landsdaekkende&page=content&searchlayers=&shapeindex=&searchtext=&q ueryname=&xmlfile=&wrkspcid=&datasource=&scalebarname=standard&mapext=520460.275777%2063304 80.363617%20521601.290878%206331132.765496>

Beskyttede naturtyper : Eng Database id: 200216754 Gyldig fra: 31-12-2006 Objekt tekst: Beskyttede naturtyper : Eng Temakode 1: 800045391 Tematekst 1: Temakode 2: null Tematekst 2: Bemærkning: Status: gældende Ansvarlig myndighed: Jammerbugt

Beskyttede naturtyper : Eng Database id: 200216755 Gyldig fra: 31-12-2006 Objekt tekst: Beskyttede naturtyper : Eng Temakode 1: 800045392 Tematekst 1: Temakode 2: null Tematekst 2: Bemærkning: Status: gældende Ansvarlig myndighed: Jammerbugt

Beskyttede naturtyper : Overdrev Database id: 200219328 Gyldig fra: 31-12-2006 Objekt tekst: Beskyttede naturtyper : Overdrev Temakode 1: 800014388 Tematekst 1: Temakode 2: null Tematekst 2: Bemærkning: Status: gældende Ansvarlig myndighed: Jammerbugt

Matrikel: Nørtorup, Hjortdal 1bh Ejendomsnr fra OIS (10-cifret) 8490069829 SFE ejendomsnr. 9232294 Matrikelnr. 1bh Ejerlavnavn Nørtorup, Hjortdal Registreret areal nej m2 Beregnet areal 244445 m2 Ejerlavskode 680353 Fælleslod nej FeatureID 1998134

64.

Hedeområde i 1995;

<http://kort.arealinfo.dk/cbkort?imgbox=-1%20-1%20-1%20-1&layers=theme-ddoland1995%20theme-kommune%20theme-beskyttetnatur&mode=browse&zoomdir=0&selectorgroups=admgraens!grundkort!natbeskyt&zoomsize=2&q ueryfile=&querylayer=&profile=landsdaekkende&page=content&searchlayers=&shapeindex=&searchtext=&q ueryname=&xmlfile=&wrkspcid=&datasource=&scalebarname=standard&mapext=521846.629773%2063312 54.574706%20522417.137324%206331580.775646>

samme i 2008;

<http://kort.arealinfo.dk/cbkort?imgbox=-1%20-1%20-1%20-1&layers=theme-kms-ortofoto2008%20theme-kommune%20theme-beskyttetnatur&mode=browse&zoomdir=0&selectorgroups=admgraens!grundkort!natbeskyt&zoomsize=2&q ueryfile=&querylayer=&profile=landsdaekkende&page=content&searchlayers=&shapeindex=&searchtext=&q ueryname=&xmlfile=&wrkspcid=&datasource=&scalebarname=standard&mapext=521846.973867%2063312 54.230612%20522417.481418%206331580.431552>

Beskyttede naturtyper : Hede Database id: 200217660 Gyldig fra: 31-12-2006 Objekt tekst: Beskyttede naturtyper : Hede Temakode 1: 800014194 Tematekst 1: Temakode 2: null Tematekst 2: Bemærkning: Status: gældende Ansvarlig myndighed: Jammerbugt

Matrikel: Nørtorup, Hjortdal 1bv Ejendomsnr fra OIS (10-cifret) 8490069849 SFE ejendomsnr. 8825904 Matrikelnr. 1bv Ejerlavnavn Nørtorup, Hjortdal Registreret areal nej m2 Beregnet areal 26012 m2 Ejerlavskode 680353 Fælleslod nej FeatureID 1998097

65.

Sø tydeligt markeret på historisk kort;

<http://kort.arealinfo.dk/cbkort?imgbox=-1%20-1%20-1%20-1&layers=theme-kms-wms-m20lav%20theme-kommune&mode=browse&zoomdir=0&selectorgroups=admgraens!grundkort!natbeskyt&zoomsize=2&queryfile=&querylayer=&profile=landsdaekkende&page=content&searchlayers=&shapeindex=&searchtext=&queryname=&xmlfile=&wrkspcid=&datasource=&scalebarname=standard&mapext=521677.679708%206332186.724859%20522818.694813%206332839.126741>

2008;

<http://kort.arealinfo.dk/cbkort?imgbox=-1%20-1%20-1%20-1&layers=theme-kms-ortofoto2008%20theme-kommune%20theme-beskyttetnatur&mode=browse&zoomdir=0&selectorgroups=admgraens!grundkort!natbeskyt&zoomsize=2&queryfile=&querylayer=&profile=landsdaekkende&page=content&searchlayers=&shapeindex=&searchtext=&queryname=&xmlfile=&wrkspcid=&datasource=&scalebarname=standard&mapext=521679.056083%206332185.348483%20522820.071189%206332837.750365>

Beskyttede naturtyper : Sø Database id: 200220483 Gyldig fra: 31-12-2006 Objekt tekst: Beskyttede naturtyper : Sø Temakode 1: 800027033 Tematekst 1: Temakode 2: null Tematekst 2: Bemærkning: Status: gældende Ansvarlig myndighed: Jammerbugt

Matrikel: V. Svenstrup By, Hjortdal 9a Ejendomsnr fra OIS (10-cifret) 8490068421 SFE ejendomsnr. 8825920 Matrikelnr. 9a Ejerlavnavn V. Svenstrup By, Hjortdal Registreret areal nej m2 Beregnet areal 121035 m2 Ejerlavskode 680355 Fælleslod nej FeatureID 1998825

66.

Eng og overdrevsområde i 1995;

<http://kort.arealinfo.dk/cbkort?imgbox=-1%20-1%20-1%20-1&layers=theme-ddoland1995%20theme-kommune%20theme-beskyttetnatur&mode=browse&zoomdir=0&selectorgroups=natbeskyt!grundkort&zoomsize=2&queryfile=&querylayer=&profile=landsdaekkende&page=content&searchlayers=&shapeindex=&searchtext=&queryname=&xmlfile=&wrkspcid=&datasource=&scalebarname=standard&mapext=525067.264737%206330045.791398%20525637.772242%206330334.490244>

samme i 2008;

<http://kort.arealinfo.dk/cbkort?imgbox=-1%20-1%20-1%20-1&layers=theme-kms-ortofoto2008%20theme-kommune%20theme-beskyttetnatur&mode=browse&zoomdir=0&selectorgroups=natbeskyt!grundkort&zoomsize=2&queryfile=&querylayer=&profile=landsdaekkende&page=content&searchlayers=&shapeindex=&searchtext=&queryname=&xmlfile=&wrkspcid=&datasource=&scalebarname=standard&mapext=525067.609246%206330045.446889%20525638.116751%206330334.145735>

Beskyttede naturtyper : Eng Database id: 200216202 Gyldig fra: 31-12-2006 Objekt tekst: Beskyttede naturtyper : Eng Temakode 1: 800014494 Tematekst 1: Temakode 2: null Tematekst 2: Bemærkning: Status: gældende Ansvarlig myndighed: Jammerbugt

Beskyttede naturtyper : Overdrev Database id: 200219343 Gyldig fra: 31-12-2006 Objekt tekst: Beskyttede naturtyper : Overdrev Temakode 1: 800014497 Tematekst 1: Temakode 2: null Tematekst 2: Bemærkning: Status: gældende Ansvarlig myndighed: Jammerbugt

Matrikel: Telling By, Lerup 25a Ejendomsnr fra OIS (10-cifret) 8490064354 SFE ejendomsnr. 10000766 Matrikelnr. 25a Ejerlavnavn Telling By, Lerup Registreret areal nej m2 Beregnet areal 194132 m2 Ejerlavskode 580556 Fælleslod nej FeatureID 1784391

67.

Engområde i 2006;

<http://kort.arealinfo.dk/cbkort?imgbox=-1%20-1%20-1%20-1&layers=theme-ddoland2006%20theme-kommune%20theme-beskyttetnatur&mode=browse&zoomdir=0&selectorgroups=natbeskyt!grundkort!admgraens&zoomsize=2&queryfile=&querylayer=&profile=landsdaekkende&page=content&searchlayers=&shapeindex=&searchtext=&queryname=&xmlfile=&wrkspcid=&datasource=&scalebarname=standard&mapext=525687.381586%206329634.791733%20526257.889091%206329923.490579>

samme i 2008;

<http://kort.arealinfo.dk/cbkort?imgbox=-1%20-1%20-1%20-1&layers=theme-kms-ortofoto2008%20theme-kommune%20theme-beskyttetnatur&mode=browse&zoomdir=0&selectorgroups=natbeskyt!grundkort!admgraens&zoomsize=2&queryfile=&querylayer=&profile=landsdaekkende&page=content&searchlayers=&shapeindex=&searchtext=&queryname=&xmlfile=&wrkspcid=&datasource=&scalebarname=standard&mapext=525687.726095%206329634.447224%20526258.233600%206329923.146070>

Beskyttede naturtyper : Eng Database id: 200216221 Gyldig fra: 31-12-2006 Objekt tekst: Beskyttede naturtyper : Eng Temakode 1: 800014580 Tematekst 1: Temakode 2: null Tematekst 2: Bemærkning: Status: gældende Ansvarlig myndighed: Jammerbugt

Matrikel: Mølgård, Lerup 1bx Ejendomsnr fra OIS (10-cifret) 8490064348 SFE ejendomsnr. 8653079 Matrikelnr. 1bx Ejerlavnavn Mølgård, Lerup Registreret areal nej m2 Beregnet areal 25815 m2 Ejerlavskode 580554 Fælleslod nej FeatureID 2566342

68.

Engområder i 1995;

<http://kort.arealinfo.dk/cbkort?imgbox=-1%20-1%20-1%20-1&layers=theme-ddoland1995%20theme-kommune%20theme-beskyttetnatur&mode=browse&zoomdir=0&selectorgroups=natbeskyt!grundkort!admgraens&zoomsize=2&queryfile=&querylayer=&profile=landsdaekkende&page=content&searchlayers=&shapeindex=&searchtext=&queryname=&xmlfile=&wrkspcid=&datasource=&scalebarname=standard&mapext=525371.811006%206324786.166953%20526512.826019%206325363.564647>

samme i 2008;

<http://kort.arealinfo.dk/cbkort?imgbox=-1%20-1%20-1%20-1&layers=theme-kms-ortofoto2008%20theme-kommune%20theme-beskyttetnatur&mode=browse&zoomdir=0&selectorgroups=natbeskyt!grundkort!admgraens&zoomsize=2&queryfile=&querylayer=&profile=landsdaekkende&page=content&searchlayers=&shapeindex=&searchtext=&queryname=&xmlfile=&wrkspcid=&datasource=&scalebarname=standard&mapext=525372.500025%206324785.477934%20526513.515038%206325362.875628>

Beskyttede naturtyper : Eng Database id: 200216508 Gyldig fra: 31-12-2006 Objekt tekst: Beskyttede naturtyper : Eng Temakode 1: 800015537 Tematekst 1: Temakode 2: null Tematekst 2: Bemærkning: Status: gældende Ansvarlig myndighed: Jammerbugt

Matrikel: Lørsted By, Haverslev 2ax Ejendomsnr fra OIS (10-cifret) 8490073104 SFE ejendomsnr. 9973043 Matrikelnr. 2ax Ejerlavnavn Lørsted By, Haverslev Registreret areal nej m2 Beregnet areal 117485 m2 Ejerlavskode 580454 Fælleslod nej FeatureID 1996780

69.

Enge i 2008; dele synes opdyrket før 1995;

<http://kort.arealinfo.dk/cbkort?imgbox=-1%20-1%20-1%20-1&layers=theme-kms-ortofoto2008%20theme-kommune%20theme-beskyttetnatur&mode=browse&zoomdir=0&selectorgroups=natbeskyt!grundkort!admgraens&zoomsize=2&queryfile=&querylayer=&profile=landsdaekkende&page=content&searchlayers=&shapeindex=&searchtext=&queryname=&xmlfile=&wrkspcid=&datasource=&scalebarname=standard&mapext=524648.341333%206322810.061249%20526930.371360%206323964.856637>

Beskyttede naturtyper : Eng Database id: 200216918 Gyldig fra: 31-12-2006 Objekt tekst: Beskyttede naturtyper : Eng Temakode 1: 800052391 Tematekst 1: Temakode 2: null Tematekst 2: Bemærkning: Status: gældende Ansvarlig myndighed: Jammerbugt

Matrikel: Holmsø By, Haverslev 11f Ejendomsnr fra OIS (10-cifret) 8490068967 SFE ejendomsnr. 9905135 Matrikelnr. 11f Ejerlavnavn Holmsø By, Haverslev Registreret areal nej m2 Beregnet areal 72602 m2 Ejerlavskode 580453 Fælleslod nej FeatureID 1996595

Beskyttede naturtyper : Eng Database id: 200216598 Gyldig fra: 31-12-2006 Objekt tekst: Beskyttede naturtyper : Eng Temakode 1: 800015777 Tematekst 1: Temakode 2: null Tematekst 2: Bemærkning: Status: gældende Ansvarlig myndighed: Jammerbugt

Matrikel: Holmsø By, Haverslev 3a Ejendomsnr fra OIS (10-cifret) 8490073104 SFE ejendomsnr. 9973043 Matrikelnr. 3a Ejerlavnavn Holmsø By, Haverslev Registreret areal nej m2 Beregnet areal 353606 m2 Ejerlavskode 580453 Fælleslod nej FeatureID 1996625

70.

Enge i 1995; kun den østlige synes ikke allerede her at være opdyrket;

<http://kort.arealinfo.dk/cbkort?imgbox=-1%20-1%20-1%20-1&layers=theme-ddoland1995%20theme-kommune%20theme-beskyttetnatur&mode=browse&zoomdir=0&selectorgroups=natbeskyt!grundkort!admgraens!admgraens&zoomsize=2&queryfile=&querylayer=&profile=landsdaekkende&page=content&searchlayers=&shapeindex=&searchtext=&queryname=&xmlfile=&wrkspcid=&datasource=&scalebarname=standard&mapext=525872.727606%206321868.172655%20527013.742621%206322445.570350>

samme i 2008;

<http://kort.arealinfo.dk/cbkort?imgbox=-1%20-1%20-1%20-1&layers=theme-kms-ortofoto2008%20theme-kommune%20theme-beskyttetnatur&mode=browse&zoomdir=0&selectorgroups=natbeskyt!grundkort!admgraens!admgraens&zoomsize=2&queryfile=&querylayer=&profile=landsdaekkende&page=content&searchlayers=&shapeindex=&searchtext=&queryname=&xmlfile=&wrkspcid=&datasource=&scalebarname=standard&mapext=525873.416625%206321867.483636%20527014.431640%206322444.881331>

Beskyttede naturtyper : Eng Database id: 200216655 Gyldig fra: 31-12-2006 Objekt tekst: Beskyttede naturtyper : Eng Temakode 1: 800015946 Tematekst 1: Temakode 2: null Tematekst 2: Bemærkning: Status: gældende Ansvarlig myndighed: Jammerbugt

Matrikel: Attrup By, Torslev 23d Ejendomsnr fra OIS (10-cifret) 8490068969 SFE ejendomsnr. 9905113 Matrikelnr. 23d Ejerlavnavn Attrup By, Torslev Registreret areal nej m2 Beregnet areal 378740 m2 Ejerlavskode 580853 Fælleslod nej FeatureID 1785372

Beskyttede naturtyper : Eng Database id: 200216655 Gyldig fra: 31-12-2006 Objekt tekst: Beskyttede naturtyper : Eng Temakode 1: 800015946 Tematekst 1: Temakode 2: null Tematekst 2: Bemærkning: Status: gældende Ansvarlig myndighed: Jammerbugt

Matrikel: Attrup By, Torslev 1d Ejendomsnr fra OIS (10-cifret) 8490063174 SFE ejendomsnr. 8750276  
Matrikelnr. 1d Ejerlavnavn Attrup By, Torslev Registreret areal nej m2 Beregnet areal 86368 m2  
Ejerlavskode 580853 Fælleslod nej FeatureID 1785368

71.  
eng i 1995;

<http://kort.arealinfo.dk/cbkort?imgbox=-1%20-1%20-1%20-1&layers=theme-ddoland1995%20theme-kommune%20theme-beskyttetnatur&mode=browse&zoomdir=0&selectorgroups=natbeskyt!grundkort!admgraens!admgraens&zoo msize=2&queryfile=&querylayer=&profile=landsdaekkende&page=content&searchlayers=&shapeindex=&se archtext=&queryname=&xmlfile=&wrkspcid=&datasource=&scalebarname=standard&mapext=523754.68403 3%206320681.337892%20524325.191542%206320970.036740>

samme i 2008;

<http://kort.arealinfo.dk/cbkort?imgbox=-1%20-1%20-1%20-1&layers=theme-kms-ortofoto2008%20theme-kommune%20theme-beskyttetnatur&mode=browse&zoomdir=0&selectorgroups=natbeskyt!grundkort!admgraens!admgraens&zoo msize=2&queryfile=&querylayer=&profile=landsdaekkende&page=content&searchlayers=&shapeindex=&se archtext=&queryname=&xmlfile=&wrkspcid=&datasource=&scalebarname=standard&mapext=523755.02854 2%206320680.993383%20524325.536051%206320969.692231>

Beskyttede naturtyper : Eng Database id: 200216687 Gyldig fra: 31-12-2006 Objekt tekst: Beskyttede naturtyper : Eng Temakode 1: 800016071 Tematekst 1: Temakode 2: null Tematekst 2: Bemærkning: Status: gældende Ansvarlig myndighed: Jammerbugt

Matrikel: Haverslev By, Haverslev 11u Ejendomsnr fra OIS (10-cifret) 8490068789 SFE ejendomsnr. 8825757 Matrikelnr. 11u Ejerlavnavn Haverslev By, Haverslev Registreret areal nej m2 Beregnet areal 191337 m2 Ejerlavskode 580452 Fælleslod nej FeatureID 1996181

72.  
Engområde i 1999;

<http://kort.arealinfo.dk/cbkort?imgbox=-1%20-1%20-1%20-1&layers=theme-ddoland1999%20theme-kommune%20theme-beskyttetnatur&mode=browse&zoomdir=0&selectorgroups=natbeskyt!grundkort!admgraens!admgraens&zoo msize=2&queryfile=&querylayer=&profile=landsdaekkende&page=content&searchlayers=&shapeindex=&se archtext=&queryname=&xmlfile=&wrkspcid=&datasource=&scalebarname=standard&mapext=523536.26509 0%206324354.841261%20524106.772601%206324643.540110>

samme i 2008;

<http://kort.arealinfo.dk/cbkort?imgbox=-1%20-1%20-1%20-1&layers=theme-kms-ortofoto2008%20theme-kommune%20theme-beskyttetnatur&mode=browse&zoomdir=0&selectorgroups=natbeskyt!grundkort!admgraens!admgraens&zoo msize=2&queryfile=&querylayer=&profile=landsdaekkende&page=content&searchlayers=&shapeindex=&se archtext=&queryname=&xmlfile=&wrkspcid=&datasource=&scalebarname=standard&mapext=523536.60959 9%206324354.496752%20524107.117110%206324643.195601>

Beskyttede naturtyper : Eng Database id: 200216546 Gyldig fra: 31-12-2006 Objekt tekst: Beskyttede naturtyper : Eng Temakode 1: 800015621 Tematekst 1: Temakode 2: null Tematekst 2: Bemærkning: Status: gældende Ansvarlig myndighed: Jammerbugt

Matrikel: Tanderup By, Haverslev 4a Ejendomsnr fra OIS (10-cifret) 8490070309 SFE ejendomsnr. 9329147 Matrikelnr. 4a Ejerlavnavn Tanderup By, Haverslev Registreret areal nej m2 Beregnet areal 374466 m2 Ejerlavskode 580455 Fælleslod nej FeatureID 1996887

73.

Engområde i 1995;

<http://kort.arealinfo.dk/cbkort?imgbox=-1%20-1%20-1%20-1&layers=theme-ddoland1995%20theme-kommune%20theme-beskyttetnatur&mode=browse&zoomdir=0&selectorgroups=natbeskyt!grundkort!admgraens!admgraens&zoo msize=2&queryfile=&querylayer=&profile=landsdaekkende&page=content&searchlayers=&shapeindex=&se archtext=&queryname=&xmlfile=&wrkspcid=&datasource=&scalebarname=standard&mapext=522700.48536 6%206328028.000129%20523841.500392%206328605.397829>

samme i 2008;

<http://kort.arealinfo.dk/cbkort?imgbox=-1%20-1%20-1%20-1&layers=theme-kms-ortofoto2008%20theme-kommune%20theme-beskyttetnatur&mode=browse&zoomdir=0&selectorgroups=natbeskyt!grundkort!admgraens!admgraens&zoo msize=2&queryfile=&querylayer=&profile=landsdaekkende&page=content&searchlayers=&shapeindex=&se archtext=&queryname=&xmlfile=&wrkspcid=&datasource=&scalebarname=standard&mapext=522701.17438 5%206328027.311110%20523842.189411%206328604.708810>

Beskyttede naturtyper : Eng Database id: 200216347 Gyldig fra: 31-12-2006 Objekt tekst: Beskyttede naturtyper : Eng Temakode 1: 800015024 Tematekst 1: Temakode 2: null Tematekst 2: Bemærkning: Status: gældende Ansvarlig myndighed: Jammerbugt

Matrikel: Stagstedgård, Lerup 2a Ejendomsnr fra OIS (10-cifret) 8490065262 SFE ejendomsnr. 9937900 Matrikelnr. 2a Ejerlavsnavn Stagstedgård, Lerup Registreret areal nej m2 Beregnet areal 67273 m2 Ejerlavskode 580555 Fælleslod nej FeatureID 2522709

74.

3 engområder i 1995 samt overdrevsområde og moseområde. Mulig forskudt §3 markering;

<http://kort.arealinfo.dk/cbkort?imgbox=-1%20-1%20-1%20-1&layers=theme-ddoland1995%20theme-kommune%20theme-beskyttetnatur&mode=browse&zoomdir=0&selectorgroups=natbeskyt!grundkort!admgraens!admgraens&zoo msize=2&queryfile=&querylayer=&profile=landsdaekkende&page=content&searchlayers=&shapeindex=&se archtext=&queryname=&xmlfile=&wrkspcid=&datasource=&scalebarname=standard&mapext=522792.81387 7%206329076.686642%20523933.828905%206329654.084343>

samme i 2008;

<http://kort.arealinfo.dk/cbkort?imgbox=-1%20-1%20-1%20-1&layers=theme-kms-ortofoto2008%20theme-kommune%20theme-beskyttetnatur&mode=browse&zoomdir=0&selectorgroups=natbeskyt!grundkort!admgraens!admgraens&zoo msize=2&queryfile=&querylayer=&profile=landsdaekkende&page=content&searchlayers=&shapeindex=&se archtext=&queryname=&xmlfile=&wrkspcid=&datasource=&scalebarname=standard&mapext=522793.50289 6%206329075.997623%20523934.517924%206329653.395324>

Beskyttede naturtyper : Eng Database id: 200216255 Gyldig fra: 31-12-2006 Objekt tekst: Beskyttede naturtyper : Eng Temakode 1: 800014721 Tematekst 1: Temakode 2: null Tematekst 2: Bemærkning: Status: gældende Ansvarlig myndighed: Jammerbugt

Beskyttede naturtyper : Eng Database id: 200216286 Gyldig fra: 31-12-2006 Objekt tekst: Beskyttede naturtyper : Eng Temakode 1: 800014825 Tematekst 1: Temakode 2: null Tematekst 2: Bemærkning: Status: gældende Ansvarlig myndighed: Jammerbugt

Beskyttede naturtyper : Eng Database id: 200216282 Gyldig fra: 31-12-2006 Objekt tekst: Beskyttede naturtyper : Eng Temakode 1: 800014814 Tematekst 1: Temakode 2: null Tematekst 2: Bemærkning: Status: gældende Ansvarlig myndighed: Jammerbugt

Beskyttede naturtyper : Overdrev Database id: 200219397 Gyldig fra: 31-12-2006 Objekt tekst: Beskyttede naturtyper : Overdrev Temakode 1: 800014802 Tematekst 1: Temakode 2: null Tematekst 2: Bemærkning: Status: gældende Ansvarlig myndighed: Jammerbugt

Matrikel: Stagstedgård, Lerup 1a Ejendomsnr fra OIS (10-cifret) 8490065259 SFE ejendomsnr. 8973923 Matrikelnr. 1a Ejerlavsnavn Stagstedgård, Lerup Registreret areal nej m2 Beregnet areal 871699 m2 Ejerlavskode 580555 Fælleslod nej FeatureID 1784339

Beskyttede naturtyper : Mose Database id: 200218730 Gyldig fra: 31-12-2006 Objekt tekst: Beskyttede naturtyper : Mose Temakode 1: 800020687 Tematekst 1: Temakode 2: null Tematekst 2: Bemærkning: Status: gældende Ansvarlig myndighed: Jammerbugt

Matrikel: Telling By, Lerup 4d Ejendomsnr fra OIS (10-cifret) 8490065461 SFE ejendomsnr. 8750228 Matrikelnr. 4d Ejerlavsnavn Telling By, Lerup Registreret areal nej m2 Beregnet areal 227735 m2 Ejerlavskode 580556 Fælleslod nej FeatureID 1784477

Besigtigelse Database id: 990105869 Gyldig fra: 31-12-2006 Objekt tekst: Besigtigelse Temakode 1: 990105869 Tematekst 1: {3E217FEA-CB41-4E52-854C-30D6B1F0FD4F} Temakode 2: null Tematekst 2: {3E217FEA-CB41-4E52-854C-30D6B1F0FD4F} Bemærkning: Status: gældende Ansvarlig myndighed: Jammerbugt

75.  
Engområde i 1995;

<http://kort.arealinfo.dk/cbkort?imgbox=-1%20-1%20-1%20-1&layers=theme-ddoland1995%20theme-kommune%20theme-beskyttetnatur&mode=browse&zoomdir=0&selectorgroups=natbeskyt!grundkort!admgraens!admgraens&zoo msize=2&queryfile=&querylayer=&profile=landsdaekkende&page=content&searchlayers=&shapeindex=&se archtext=&queryname=&xmlfile=&wrkspcid=&datasource=&scalebarname=standard&mapext=528387.64605 3%206322530.319546%20529528.661094%206323107.717254>

samme i 2008;

<http://kort.arealinfo.dk/cbkort?imgbox=-1%20-1%20-1%20-1&layers=theme-kms-ortofoto2008%20theme-kommune%20theme-beskyttetnatur&mode=browse&zoomdir=0&selectorgroups=natbeskyt!grundkort!admgraens!admgraens&zoo msize=2&queryfile=&querylayer=&profile=landsdaekkende&page=content&searchlayers=&shapeindex=&se archtext=&queryname=&xmlfile=&wrkspcid=&datasource=&scalebarname=standard&mapext=528389.71311 0%206322528.252489%20529530.728151%206323105.650197>

Beskyttede naturtyper : Eng Database id: 200216627 Gyldig fra: 31-12-2006 Objekt tekst: Beskyttede naturtyper : Eng Temakode 1: 800015855 Tematekst 1: Temakode 2: null Tematekst 2: Bemærkning: Status: gældende Ansvarlig myndighed: Jammerbugt

Matrikel: Attrup By, Torslev 3d Ejendomsnr fra OIS (10-cifret) 8490063210 SFE ejendomsnr. 1412089 Matrikelnr. 3d Ejerlavsnavn Attrup By, Torslev Registreret areal nej m2 Beregnet areal 15597 m2 Ejerlavskode 580853 Fælleslod nej FeatureID 1785227

76.  
Engområder i 1995:

<http://kort.arealinfo.dk/cbkort?imgbox=-1%20-1%20-1%20-1&layers=theme-ddoland1995%20theme-kommune%20theme-beskyttetnatur&mode=browse&zoomdir=0&selectorgroups=natbeskyt!grundkort!admgraens!admgraens&zoo msize=2&queryfile=&querylayer=&profile=landsdaekkende&page=content&searchlayers=&shapeindex=&se archtext=&queryname=&xmlfile=&wrkspcid=&datasource=&scalebarname=standard&mapext=528063.80723 6%206327194.287436%20530345.837333%206328349.082859>

samme i 2008;

<http://kort.arealinfo.dk/cbkort?imgbox=-1%20-1%20-1%20-1&layers=theme-kms-ortofoto2008%20theme-kommune%20theme-beskyttetnatur&mode=browse&zoomdir=0&selectorgroups=natbeskyt!grundkort!admgraens!admgraens&zoo msize=2&queryfile=&querylayer=&profile=landsdaekkende&page=content&searchlayers=&shapeindex=&se archtext=&queryname=&xmlfile=&wrkspcid=&datasource=&scalebarname=standard&mapext=528065.18527 3%206327192.909398%20530347.215370%206328347.704822>

Beskyttede naturtyper : Eng Database id: 200216376 Gyldig fra: 31-12-2006 Objekt tekst: Beskyttede naturtyper : Eng Temakode 1: 800015106 Tematekst 1: Temakode 2: null Tematekst 2: Bemærkning: Status: gældende Ansvarlig myndighed: Jammerbugt

Matrikel: Sdr. Skovsgård, Ø. Svenstrup 1al Ejendomsnr fra OIS (10-cifret) 8490063826 SFE ejendomsnr. 9691103 Matrikelnr. 1al Ejerlavnavn Sdr. Skovsgård, Ø. Svenstrup Registreret areal nej m2 Beregnet areal 213433 m2 Ejerlavskode 580755 Fælleslod nej FeatureID 1785031

77.

Engområde i 1995;

<http://kort.arealinfo.dk/cbkort?imgbox=-1%20-1%20-1%20-1&layers=theme-ddoland1995%20theme-kommune%20theme-beskyttetnatur&mode=browse&zoomdir=0&selectorgroups=natbeskyt!grundkort!admgraens!admgraens&zoo msize=2&queryfile=&querylayer=&profile=landsdaekkende&page=content&searchlayers=&shapeindex=&se archtext=&queryname=&xmlfile=&wrkspcid=&datasource=&scalebarname=standard&mapext=528383.16742 4%206328706.683589%20528953.674951%206328995.382447>

samme i 2008;

<http://kort.arealinfo.dk/cbkort?imgbox=-1%20-1%20-1%20-1&layers=theme-kms-ortofoto2008%20theme-kommune%20theme-beskyttetnatur&mode=browse&zoomdir=0&selectorgroups=natbeskyt!grundkort!admgraens!admgraens&zoo msize=2&queryfile=&querylayer=&profile=landsdaekkende&page=content&searchlayers=&shapeindex=&se archtext=&queryname=&xmlfile=&wrkspcid=&datasource=&scalebarname=standard&mapext=528383.51193 3%206328706.339080%20528954.019461%206328995.037938>

Beskyttede naturtyper : Eng Database id: 200215772 Gyldig fra: 31-12-2006 Objekt tekst: Beskyttede naturtyper : Eng Temakode 1: 800012143 Tematekst 1: Temakode 2: null Tematekst 2: Bemærkning: Status: gældende Ansvarlig myndighed: Jammerbugt

Matrikel: Ø. Svenstrup By, Ø. Svenstrup 4h Ejendomsnr fra OIS (10-cifret) 8490067000 SFE ejendomsnr. 3247987 Matrikelnr. 4h Ejerlavnavn Ø. Svenstrup By, Ø. Svenstrup Registreret areal nej m2 Beregnet areal 49028 m2 Ejerlavskode 580754 Fælleslod nej FeatureID 1784689

78.

2 engområder samt overdrevsområde i 1995;

<http://kort.arealinfo.dk/cbkort?imgbox=-1%20-1%20-1%20-1&layers=theme-ddoland1995%20theme-kommune%20theme-beskyttetnatur&mode=browse&zoomdir=0&selectorgroups=natbeskyt!grundkort!admgraens!admgraens&zoo msize=2&queryfile=&querylayer=&profile=landsdaekkende&page=content&searchlayers=&shapeindex=&se archtext=&queryname=&xmlfile=&wrkspcid=&datasource=&scalebarname=standard&mapext=528725.95425 3%206329249.974878%20529296.461786%206329538.673739>



samme i 2008;

<http://kort.arealinfo.dk/cbkort?imgbox=-1%20-1%20-1%20-1&layers=theme-kms-ortofoto2008%20theme-kommune%20theme-beskyttetnatur&mode=browse&zoomdir=0&selectorgroups=natbeskyt!grundkort!admgraens!admgraens&zoo msize=2&queryfile=&querylayer=&profile=landsdaekkende&page=content&searchlayers=&shapeindex=&se archtext=&queryname=&xmlfile=&wrkspcid=&datasource=&scalebarname=standard&mapext=528726.29876 2%206329249.630369%20529296.806296%206329538.329230>

Beskyttede naturtyper : Eng Temakode 1: 800014738 Tematekst 1: Temakode 2: null Tematekst 2:  
Bemærkning: Status: gældende Ansvarlig myndighed: Jammerbugt

Beskyttede naturtyper : Overdrev Database id: 200219388 Gyldig fra: 31-12-2006 Objekt tekst: Beskyttede naturtyper : Overdrev Temakode 1: 800014735 Tematekst 1: Temakode 2: null Tematekst 2: Bemærkning: Status: gældende Ansvarlig myndighed: Jammerbugt

Beskyttede naturtyper : Eng Database id: 200216277 Gyldig fra: 31-12-2006 Objekt tekst: Beskyttede naturtyper : Eng Temakode 1: 800014787 Tematekst 1: Temakode 2: null Tematekst 2: Bemærkning: Status: gældende Ansvarlig myndighed: Jammerbugt

Beskyttede naturtyper : Eng Database id: 200216260 Gyldig fra: 31-12-2006 Objekt tekst: Beskyttede naturtyper : Eng Temakode 1: 800014738 Tematekst 1: Temakode 2: null Tematekst 2: Bemærkning: Status: gældende Ansvarlig myndighed: Jammerbugt

Matrikel: Nr. Skovsgård, Ø. Svenstrup 1c Ejendomsnr fra OIS (10-cifret) 8490064697 SFE ejendomsnr. 9331410 Matrikelnr. 1c Ejerlavnavn Nr. Skovsgård, Ø. Svenstrup Registreret areal nej m2 Beregnet areal 585496 m2 Ejerlavskode 580753 Fælleslod nej FeatureID 1784594

79.  
Engområde i 1995;

<http://kort.arealinfo.dk/cbkort?imgbox=-1%20-1%20-1%20-1&layers=theme-ddoland1995%20theme-kommune%20theme-beskyttetnatur&mode=browse&zoomdir=0&selectorgroups=natbeskyt!grundkort!admgraens!admgraens&zoo msize=2&queryfile=&querylayer=&profile=landsdaekkende&page=content&searchlayers=&shapeindex=&se archtext=&queryname=&xmlfile=&wrkspcid=&datasource=&scalebarname=standard&mapext=529260.63281 0%206330185.317854%20529831.140353%206330474.016720>

samme i 2008;

<http://kort.arealinfo.dk/cbkort?imgbox=-1%20-1%20-1%20-1&layers=theme-kms-ortofoto2008%20theme-kommune%20theme-beskyttetnatur&mode=browse&zoomdir=0&selectorgroups=natbeskyt!grundkort!admgraens!admgraens&zoo msize=2&queryfile=&querylayer=&profile=landsdaekkende&page=content&searchlayers=&shapeindex=&se archtext=&queryname=&xmlfile=&wrkspcid=&datasource=&scalebarname=standard&mapext=529260.97731 9%206330184.973345%20529831.484863%206330473.672211>

Beskyttede naturtyper : Eng Database id: 200216194 Gyldig fra: 31-12-2006 Objekt tekst: Beskyttede naturtyper : Eng Temakode 1: 800014457 Tematekst 1: Temakode 2: null Tematekst 2: Bemærkning: Status: gældende Ansvarlig myndighed: Jammerbugt

Matrikel: Nr. Skovsgård, Ø. Svenstrup 1fc Ejendomsnr fra OIS (10-cifret) 8490064697 SFE ejendomsnr. 9331410 Matrikelnr. 1fc Ejerlavnavn Nr. Skovsgård, Ø. Svenstrup Registreret areal nej m2 Beregnet areal 63459 m2 Ejerlavskode 580753 Fælleslod nej FeatureID 1784574

80.

Engområde i 2008; synes opdyrket før 1995;

<http://kort.arealinfo.dk/cbkort?imgbox=-1%20-1%20-1%20-1&layers=theme-kms-ortofoto2008%20theme-kommune%20theme-beskyttetnatur&mode=browse&zoomdir=0&selectorgroups=natbeskyt!grundkort!admgraens!admgraens&zoo msize=2&queryfile=&querylayer=&profile=landsdaekkende&page=content&searchlayers=&shapeindex=&se archtext=&queryname=&xmlfile=&wrkspcid=&datasource=&scalebarname=standard&mapext=528097.22459 8%206330670.731585%20528667.732148%206330959.430454>

Beskyttede naturtyper : Eng Database id: 200216158 Gyldig fra: 31-12-2006 Objekt tekst: Beskyttede naturtyper : Eng Temakode 1: 800014335 Tematekst 1: Temakode 2: null Tematekst 2: Bemærkning: Status: gældende Ansvarlig myndighed: Jammerbugt

Matrikel: Jarmsted By, Tranum 3v Ejendomsnr fra OIS (10-cifret) 8490064351 SFE ejendomsnr. 8750224 Matrikelnr. 3v Ejerlavsnavn Jarmsted By, Tranum Registreret areal nej m2 Beregnet areal 18291 m2 Ejerlavskode 580953 Fælleslod nej FeatureID 1786340

81.

Engområde i 2002;

<http://kort.arealinfo.dk/cbkort?imgbox=-1%20-1%20-1%20-1&layers=theme-ddoland2002%20theme-kommune%20theme-beskyttetnatur&mode=browse&zoomdir=0&selectorgroups=natbeskyt!grundkort!admgraens!admgraens&zoo msize=2&queryfile=&querylayer=&profile=landsdaekkende&page=content&searchlayers=&shapeindex=&se archtext=&queryname=&xmlfile=&wrkspcid=&datasource=&scalebarname=standard&mapext=527876.73858 9%206330502.438745%20528162.992365%206330646.788180>

samme i 2008;

<http://kort.arealinfo.dk/cbkort?imgbox=-1%20-1%20-1%20-1&layers=theme-kms-ortofoto2008%20theme-kommune%20theme-beskyttetnatur&mode=browse&zoomdir=0&selectorgroups=natbeskyt!grundkort!admgraens!admgraens&zoo msize=2&queryfile=&querylayer=&profile=landsdaekkende&page=content&searchlayers=&shapeindex=&se archtext=&queryname=&xmlfile=&wrkspcid=&datasource=&scalebarname=standard&mapext=527876.91084 4%206330502.266490%20528162.164620%206330646.615925>

Beskyttede naturtyper : Eng Database id: 200216180 Gyldig fra: 31-12-2006 Objekt tekst: Beskyttede naturtyper : Eng Temakode 1: 800014417 Tematekst 1: Temakode 2: null Tematekst 2: Bemærkning: Status: gældende Ansvarlig myndighed: Jammerbugt

Matrikel: Jarmsted By, Tranum 4y Ejendomsnr fra OIS (10-cifret) 8490063521 SFE ejendomsnr. 9785499 Matrikelnr. 4y Ejerlavsnavn Jarmsted By, Tranum Registreret areal nej m2 Beregnet areal 8622 m2 Ejerlavskode 580953 Fælleslod nej FeatureID 1786358

82.

Engområder i 1995;

<http://kort.arealinfo.dk/cbkort?imgbox=-1%20-1%20-1%20-1&layers=theme-ddoland1995%20theme-kommune%20theme-beskyttetnatur&mode=browse&zoomdir=0&selectorgroups=natbeskyt!grundkort!admgraens!admgraens&zoo msize=2&queryfile=&querylayer=&profile=landsdaekkende&page=content&searchlayers=&shapeindex=&se archtext=&queryname=&xmlfile=&wrkspcid=&datasource=&scalebarname=standard&mapext=528446.31405 3%206330355.016712%20529587.329094%206331007.418557>

samme i 1999;

<http://kort.arealinfo.dk/cbkort?imgbox=-1%20-1%20-1%20-1&layers=theme-ddoland1999%20theme-kommune&mode=browse&zoomdir=0&selectorgroups=natbeskyt!grundkort!admgraens!admgraens&zoomsize=2&queryfile=&querylayer=&profile=landsdaekkende&page=content&searchlayers=&shapeindex=&searchtext=&queryname=&xmlfile=&wrkspcid=&datasource=&scalebarname=standard&mapext=528447.690429%206330353.640336%20529588.705470%206331006.042181>

samme i 2008;

<http://kort.arealinfo.dk/cbkort?imgbox=-1%20-1%20-1%20-1&layers=theme-kms-ortofoto2008%20theme-kommune&mode=browse&zoomdir=0&selectorgroups=natbeskyt!grundkort!admgraens!admgraens&zoomsize=2&queryfile=&querylayer=&profile=landsdaekkende&page=content&searchlayers=&shapeindex=&searchtext=&queryname=&xmlfile=&wrkspcid=&datasource=&scalebarname=standard&mapext=528454.572309%206330346.758456%20529595.587350%206330999.160301>

Beskyttede naturtyper : Eng Database id: 200216154 Gyldig fra: 31-12-2006 Objekt tekst: Beskyttede naturtyper : Eng Temakode 1: 800014322 Tematekst 1: Temakode 2: null Tematekst 2: Bemærkning: Status: gældende Ansvarlig myndighed: Jammerbugt

Matrikel: Bratbjerg Gde., Tranum 5c Ejendomsnr fra OIS (10-cifret) 8490063361 SFE ejendomsnr. 9422116 Matrikelnr. 5c Ejerlavnavn Bratbjerg Gde., Tranum Registreret areal nej m2 Beregnet areal 55952 m2 Ejerlavskode 580951 Fælleslod nej FeatureID 1786188

Beskyttede naturtyper : Eng Database id: 200216184 Gyldig fra: 31-12-2006 Objekt tekst: Beskyttede naturtyper : Eng Temakode 1: 800014430 Tematekst 1: Temakode 2: null Tematekst 2: Bemærkning: Status: gældende Ansvarlig myndighed: Jammerbugt

Matrikel: Ejstrup By, Tranum 1s Ejendomsnr fra OIS (10-cifret) 8490063343 SFE ejendomsnr. 10049555 Matrikelnr. 1s Ejerlavnavn Ejstrup By, Tranum Registreret areal nej m2 Beregnet areal 11089 m2 Ejerlavskode 580952 Fælleslod nej FeatureID 1786227

Beskyttede naturtyper : Eng Database id: 200216157 Gyldig fra: 31-12-2006 Objekt tekst: Beskyttede naturtyper : Eng Temakode 1: 800014329 Tematekst 1: Temakode 2: null Tematekst 2: Bemærkning: Status: gældende Ansvarlig myndighed: Jammerbugt

Matrikel: Bratbjerg Gde., Tranum 8 Ejendomsnr fra OIS (10-cifret) 8490067605 SFE ejendomsnr. 9422122 Matrikelnr. 8 Ejerlavnavn Bratbjerg Gde., Tranum Registreret areal nej m2 Beregnet areal 46919 m2 Ejerlavskode 580951 Fælleslod nej FeatureID 1786191

Beskyttede naturtyper : Eng Database id: 200216159 Gyldig fra: 31-12-2006 Objekt tekst: Beskyttede naturtyper : Eng Temakode 1: 800014344 Tematekst 1: Temakode 2: null Tematekst 2: Bemærkning: Status: gældende Ansvarlig myndighed: Jammerbugt

Matrikel: Jarmsted By, Tranum 2e Ejendomsnr fra OIS (10-cifret) 8490067605 SFE ejendomsnr. 9422122 Matrikelnr. 2e Ejerlavnavn Jarmsted By, Tranum Registreret areal nej m2 Beregnet areal 66010 m2 Ejerlavskode 580953 Fælleslod nej FeatureID 1786335

83.

Hedeområde i 1999; Muligvis skadelige indgreb. Tydelig lyng vegetation i 95 – 99;

<http://kort.arealinfo.dk/cbkort?imgbox=-1%20-1%20-1%20-1&layers=theme-ddoland1999%20theme-kommune%20theme-beskyttetnatur&mode=browse&zoomdir=0&selectorgroups=natbeskyt!grundkort!admgraens!admgraens&zoomsize=2&queryfile=&querylayer=&profile=landsdaekkende&page=content&searchlayers=&shapeindex=&searchtext=&queryname=&xmlfile=&wrkspcid=&datasource=&scalebarname=standard&mapext=527299.621470%206333361.880377%20527584.875232%206333524.980839>

samme i 2002;

<http://kort.arealinfo.dk/cbkort?imgbox=-1%20-1%20-1%20-1&layers=theme-ddoland2002%20theme-kommune&mode=browse&zoomdir=0&selectorgroups=natbeskyt!grundkort!admgraens!admgraens&zoomsize=2&queryfile=&querylayer=&profile=landsdaekkende&page=content&searchlayers=&shapeindex=&searchtext=&queryname=&xmlfile=&wrkspcid=&datasource=&scalebarname=standard&mapext=527299.793517%206333361.708330%20527585.047279%206333524.808792>

samme i 2008;

<http://kort.arealinfo.dk/cbkort?imgbox=-1%20-1%20-1%20-1&layers=theme-kms-ortofoto2008%20theme-kommune&mode=browse&zoomdir=0&selectorgroups=natbeskyt!grundkort!admgraens!admgraens&zoomsize=2&queryfile=&querylayer=&profile=landsdaekkende&page=content&searchlayers=&shapeindex=&searchtext=&queryname=&xmlfile=&wrkspcid=&datasource=&scalebarname=standard&mapext=527299.965564%206333361.536283%20527585.219326%206333524.636745>

Beskyttede naturtyper : Hede Database id: 200218018 Gyldig fra: 31-12-2006 Objekt tekst: Beskyttede naturtyper : Hede Temakode 1: 800052658 Tematekst 1: Temakode 2: null Tematekst 2: Bemærkning: Status: gældende Ansvarlig myndighed: Jammerbugt

Matrikel: Nr. Bratbjerg, Tranum 26b Ejendomsnr fra OIS (10-cifret) 8490065917 SFE ejendomsnr. 8750331 Matrikelnr. 26b Ejerlavsnavn Nr. Bratbjerg, Tranum Registreret areal nej m2 Beregnet areal 62779 m2 Ejerlavskode 580954 Fælleslod nej FeatureID 1786495

84.

Hedeområde i 1999;

<http://kort.arealinfo.dk/cbkort?imgbox=-1%20-1%20-1%20-1&layers=theme-ddoland1999%20theme-kommune%20theme-beskyttetnatur&mode=browse&zoomdir=0&selectorgroups=natbeskyt!grundkort!admgraens!admgraens&zoomsize=2&queryfile=&querylayer=&profile=landsdaekkende&page=content&searchlayers=&shapeindex=&searchtext=&queryname=&xmlfile=&wrkspcid=&datasource=&scalebarname=standard&mapext=527057.207387%206333540.981199%20527627.714912%206333867.182124>

samme i 2002;

<http://kort.arealinfo.dk/cbkort?imgbox=-1%20-1%20-1%20-1&layers=theme-ddoland2002%20theme-kommune&mode=browse&zoomdir=0&selectorgroups=natbeskyt!grundkort!admgraens!admgraens&zoomsize=2&queryfile=&querylayer=&profile=landsdaekkende&page=content&searchlayers=&shapeindex=&searchtext=&queryname=&xmlfile=&wrkspcid=&datasource=&scalebarname=standard&mapext=527057.895575%206333540.293011%20527628.403100%206333866.493936>

samme i 2008;

<http://kort.arealinfo.dk/cbkort?imgbox=-1%20-1%20-1%20-1&layers=theme-kms-ortofoto2008%20theme-kommune&mode=browse&zoomdir=0&selectorgroups=natbeskyt!grundkort!admgraens!admgraens&zoomsize=2&queryfile=&querylayer=&profile=landsdaekkende&page=content&searchlayers=&shapeindex=&searchtext=&queryname=&xmlfile=&wrkspcid=&datasource=&scalebarname=standard&mapext=527058.239669%206333539.948917%20527628.747194%206333866.149842>

Beskyttede naturtyper : Hede Database id: 200218017 Gyldig fra: 31-12-2006 Objekt tekst: Beskyttede naturtyper : Hede Temakode 1: 800052657 Tematekst 1: Temakode 2: null Tematekst 2: Bemærkning: Status: gældende Ansvarlig myndighed: Jammerbugt

Matrikel: Nr. Bratbjerg, Tranum 26ak Ejendomsnr fra OIS (10-cifret) 8490065917 SFE ejendomsnr. 8750331 Matrikelnr. 26ak Ejerlavsnavn Nr. Bratbjerg, Tranum Registreret areal nej m2 Beregnet areal 58320 m2 Ejerlavskode 580954 Fælleslod nej FeatureID 1786503

85.

Hedeområde i 2008, synes opdyrket før 1995;

<http://kort.arealinfo.dk/cbkort?imgbox=-1%20-1%20-1%20-1&layers=theme-kms-ortofoto2008%20theme-kommune%20theme-beskyttetnatur&mode=browse&zoomdir=0&selectorgroups=natbeskyt!grundkort!admgraens!admgraens&zoomsize=2&queryfile=&querylayer=&profile=landsdaekkende&page=content&searchlayers=&shapeindex=&searchtext=&queryname=&xmlfile=&wrkspcid=&datasource=&scalebarname=standard&mapext=527801.654331%206334293.858438%20528086.908094%206334456.958900>

Beskyttede naturtyper : Hede Database id: 200217445 Gyldig fra: 31-12-2006 Objekt tekst: Beskyttede naturtyper : Hede Temakode 1: 800013477 Tematekst 1: Temakode 2: null Tematekst 2: Bemærkning: Status: gældende Ansvarlig myndighed: Jammerbugt

Matrikel: Nr. Bratbjerg, Tranum 45d Ejendomsnr fra OIS (10-cifret) 8490065743 SFE ejendomsnr. 8750339 Matrikelnr. 45d Ejerlavsnavn Nr. Bratbjerg, Tranum Registreret areal nej m2 Beregnet areal 266855 m2 Ejerlavskode 580954 Fælleslod nej FeatureID 1786463

86.

Hedeområde i 1995 - slettet

87.

Engområder i 1995;

<http://kort.arealinfo.dk/cbkort?imgbox=-1%20-1%20-1%20-1&layers=theme-ddoland1995%20theme-kommune%20theme-beskyttetnatur&mode=browse&zoomdir=0&selectorgroups=natbeskyt!grundkort!admgraens!admgraens&zoomsize=2&queryfile=&querylayer=&profile=landsdaekkende&page=content&searchlayers=&shapeindex=&searchtext=&queryname=&xmlfile=&wrkspcid=&datasource=&scalebarname=standard&mapext=530783.399208%206334827.203805%20531353.906747%206335153.404738>

Samme i 2008;

<http://kort.arealinfo.dk/cbkort?imgbox=-1%20-1%20-1%20-1&layers=theme-kms-ortofoto2008%20theme-kommune&mode=browse&zoomdir=0&selectorgroups=natbeskyt!grundkort!admgraens!admgraens&zoomsize=2&queryfile=&querylayer=&profile=landsdaekkende&page=content&searchlayers=&shapeindex=&searchtext=&queryname=&xmlfile=&wrkspcid=&datasource=&scalebarname=standard&mapext=530784.087396%206334826.515617%20531354.594935%206335152.716550>

Beskyttede naturtyper : Eng Database id: 200215956 Gyldig fra: 31-12-2006 Objekt tekst: Beskyttede naturtyper : Eng Temakode 1: 800013309 Tematekst 1: Temakode 2: null Tematekst 2: Bemærkning: Status: gældende Ansvarlig myndighed: Jammerbugt

Matrikel: Nr. Bratbjerg, Tranum 121a Ejendomsnr fra OIS (10-cifret) 8490064233 SFE ejendomsnr. 3251217 Matrikelnr. 121a Ejerlavsnavn Nr. Bratbjerg, Tranum Registreret areal nej m2 Beregnet areal 178040 m2 Ejerlavskode 580954 Fælleslod nej FeatureID 1786945

Beskyttede naturtyper : Eng Database id: 200215968 Gyldig fra: 31-12-2006 Objekt tekst: Beskyttede naturtyper : Eng Temakode 1: 800013354 Tematekst 1: Temakode 2: null Tematekst 2: Bemærkning: Status: gældende Ansvarlig myndighed: Jammerbugt

Matrikel: Nr. Bratbjerg, Tranum 121a Ejendomsnr fra OIS (10-cifret) 8490064233 SFE ejendomsnr. 3251217 Matrikelnr. 121a Ejerlavsnavn Nr. Bratbjerg, Tranum Registreret areal nej m2 Beregnet areal 178040 m2 Ejerlavskode 580954 Fælleslod nej FeatureID 1786945

88.

Hedeområde i 2002;

<http://kort.arealinfo.dk/cbkort?imgbox=-1%20-1%20-1%20-1&layers=theme-ddoland2002%20theme-kommune%20theme-beskyttetnatur&mode=browse&zoomdir=0&selectorgroups=natbeskyt!grundkort!admgraens!admgraens&zoomsize=2&queryfile=&querylayer=&profile=landsdaekkende&page=content&searchlayers=&shapeindex=&searchtext=&queryname=&xmlfile=&wrkspcid=&datasource=&scalebarname=standard&mapext=531707.635188%206334914.603628%20532278.142729%206335240.804562>

samme i 2008;

<http://kort.arealinfo.dk/cbkort?imgbox=-1%20-1%20-1%20-1&layers=theme-kms-ortofoto2008%20theme-kommune&mode=browse&zoomdir=0&selectorgroups=natbeskyt!grundkort!admgraens!admgraens&zoomsize=2&queryfile=&querylayer=&profile=landsdaekkende&page=content&searchlayers=&shapeindex=&searchtext=&queryname=&xmlfile=&wrkspcid=&datasource=&scalebarname=standard&mapext=531707.979282%206334914.259534%20532278.486823%206335240.460468>

Beskyttede naturtyper : Hede Database id: 200217397 Gyldig fra: 31-12-2006 Objekt tekst: Beskyttede naturtyper : Hede Temakode 1: 800013343 Tematekst 1: Temakode 2: null Tematekst 2: Bemærkning: Status: gældende Ansvarlig myndighed: Jammerbugt

Matrikel: Nr. Bratbjerg, Tranum 102a Ejendomsnr fra OIS (10-cifret) 8490064197 SFE ejendomsnr. 9928847 Matrikelnr. 102a Ejerlavnavn Nr. Bratbjerg, Tranum Registreret areal nej m2 Beregnet areal 83003 m2 Ejerlavskode 580954 Fælleslod nej FeatureID 1786914

89.

Engområde i 2008;

<http://kort.arealinfo.dk/cbkort?imgbox=-1%20-1%20-1%20-1&layers=theme-kms-ortofoto2008%20theme-kommune%20theme-beskyttetnatur&mode=browse&zoomdir=0&selectorgroups=natbeskyt!grundkort!admgraens!admgraens&zoomsize=2&queryfile=&querylayer=&profile=landsdaekkende&page=content&searchlayers=&shapeindex=&searchtext=&queryname=&xmlfile=&wrkspcid=&datasource=&scalebarname=standard&mapext=531235.194386%206333698.576092%20531805.701928%206334024.777027>

Beskyttede naturtyper : Eng Database id: 200216006 Gyldig fra: 31-12-2006 Objekt tekst: Beskyttede naturtyper : Eng Temakode 1: 800013590 Tematekst 1: Temakode 2: null Tematekst 2: Bemærkning: Status: gældende Ansvarlig myndighed: Jammerbugt

Matrikel: Nr. Bratbjerg, Tranum 122c Ejendomsnr fra OIS (10-cifret) 8490064204 SFE ejendomsnr. 1412223 Matrikelnr. 122c Ejerlavnavn Nr. Bratbjerg, Tranum Registreret areal nej m2 Beregnet areal 105054 m2 Ejerlavskode 580954 Fælleslod nej FeatureID 1786932

90.

Engområde i 1995;

<http://kort.arealinfo.dk/cbkort?imgbox=-1%20-1%20-1%20-1&layers=theme-ddoland1995%20theme-kommune%20theme-beskyttetnatur&mode=browse&zoomdir=0&selectorgroups=natbeskyt!grundkort!admgraens!admgraens&zoomsize=2&queryfile=&querylayer=&profile=landsdaekkende&page=content&searchlayers=&shapeindex=&searchtext=&queryname=&xmlfile=&wrkspcid=&datasource=&scalebarname=standard&mapext=530496.769067%206332832.147863%20531637.784154%206333484.549734>

samme i 2008;

<http://kort.arealinfo.dk/cbkort?imgbox=-1%20-1%20-1%20-1&layers=theme-kms-ortofoto2008%20theme-kommune&mode=browse&zoomdir=0&selectorgroups=natbeskyt!grundkort!admgraens!admgraens&zoomsize=2&queryfile=&querylayer=&profile=landsdaekkende&page=content&searchlayers=&shapeindex=&searchtext=&queryname=&xmlfile=&wrkspcid=&datasource=&scalebarname=standard&mapext=530498.145443%206332830.771487%20531639.160530%206333483.173358>

Beskyttede naturtyper : Eng Database id: 200216027 Gyldig fra: 31-12-2006 Objekt tekst: Beskyttede naturtyper : Eng Temakode 1: 800013721 Tematekst 1: Temakode 2: null Tematekst 2: Bemærkning: Status: gældende Ansvarlig myndighed: Jammerbugt

Matrikel: Sdr. Bratbjerg By, Tranum 4f Ejendomsnr fra OIS (10-cifret) 8490064471 SFE ejendomsnr. 8750355 Matrikelnr. 4f Ejerlavnavn Sdr. Bratbjerg By, Tranum Registreret areal nej m2 Beregnet areal 31732 m2 Ejerlavskode 580955 Fælleslod nej FeatureID 1787417

91.

Eng i 2008;

<http://kort.arealinfo.dk/cbkort?imgbox=-1%20-1%20-1%20-1&layers=theme-kms-ortofoto2008%20theme-kommune%20theme-beskyttetnatur&mode=browse&zoomdir=0&selectorgroups=natbeskyt!grundkort!admgraens!admgraens&zoomsize=2&queryfile=&querylayer=&profile=landsdaekkende&page=content&searchlayers=&shapeindex=&searchtext=&queryname=&xmlfile=&wrkspcid=&datasource=&scalebarname=standard&mapext=530199.127920%206332612.616005%20530769.635465%206332938.816941>

Beskyttede naturtyper : Eng Database id: 200216044 Gyldig fra: 31-12-2006 Objekt tekst: Beskyttede naturtyper : Eng Temakode 1: 800013790 Tematekst 1: Temakode 2: null Tematekst 2: Bemærkning: Status: gældende Ansvarlig myndighed: Jammerbugt

Matrikel: Sdr. Bratbjerg By, Tranum 1c Ejendomsnr fra OIS (10-cifret) 8490063289 SFE ejendomsnr. 9772207 Matrikelnr. 1c Ejerlavnavn Sdr. Bratbjerg By, Tranum Registreret areal nej m2 Beregnet areal 573751 m2 Ejerlavskode 580955 Fælleslod nej FeatureID 1787473

92.

Engområde i 2008;

<http://kort.arealinfo.dk/cbkort?imgbox=-1%20-1%20-1%20-1&layers=theme-kms-ortofoto2008%20theme-kommune%20theme-beskyttetnatur&mode=browse&zoomdir=0&selectorgroups=natbeskyt!grundkort!admgraens!admgraens&zoomsize=2&queryfile=&querylayer=&profile=landsdaekkende&page=content&searchlayers=&shapeindex=&searchtext=&queryname=&xmlfile=&wrkspcid=&datasource=&scalebarname=standard&mapext=530580.383872%206332333.211822%20531150.891418%206332659.412759>

Beskyttede naturtyper : Eng Database id: 200216073 Gyldig fra: 31-12-2006 Objekt tekst: Beskyttede naturtyper : Eng Temakode 1: 800013906 Tematekst 1: Temakode 2: null Tematekst 2: Bemærkning: Status: gældende Ansvarlig myndighed: Jammerbugt

Matrikel: Sdr. Bratbjerg By, Tranum 3k Ejendomsnr fra OIS (10-cifret) 8490067470 SFE ejendomsnr. 7969778 Matrikelnr. 3k Ejerlavnavn Sdr. Bratbjerg By, Tranum Registreret areal nej m2 Beregnet areal 65512 m2 Ejerlavskode 580955 Fælleslod nej FeatureID 1787425

93.

Engområde i 2002;

<http://kort.arealinfo.dk/cbkort?imgbox=-1%20-1%20-1%20-1&layers=theme-ddoland2002%20theme-kommune%20theme-beskyttetnatur&mode=browse&zoomdir=0&selectorgroups=natbeskyt!grundkort!admgraens!admgraens&zoomsize=2&queryfile=&querylayer=&profile=landsdaekkende&page=content&searchlayers=&shapeindex=&searchtext=&queryname=&xmlfile=&wrkspcid=&datasource=&scalebarname=standard&mapext=531544.706790%206332515.925637%20531829.960564%206332679.026106>

samme i 2008;

<http://kort.arealinfo.dk/cbkort?imgbox=-1%20-1%20-1%20-1&layers=theme-kms-ortofoto2008%20theme-kommune&mode=browse&zoomdir=0&selectorgroups=natbeskyt!grundkort!admgraens!admgraens&zoomsize=2&queryfile=&querylayer=&profile=landsdaekkende&page=content&searchlayers=&shapeindex=&searchtext=&queryname=&xmlfile=&wrkspcid=&datasource=&scalebarname=standard&mapext=531544.878837%206332515.753590%20531830.132611%206332678.854059>

Beskyttede naturtyper : Eng Database id: 200216062 Gyldig fra: 31-12-2006 Objekt tekst: Beskyttede naturtyper : Eng Temakode 1: 800013878 Tematekst 1: Temakode 2: null Tematekst 2: Bemærkning: Status: gældende Ansvarlig myndighed: Jammerbugt

Matrikel: Sdr. Bratbjerg By, Tranum 6p Ejendomsnr fra OIS (10-cifret) 8490064476 SFE ejendomsnr. 8750358 Matrikelnr. 6p Ejerlavsnavn Sdr. Bratbjerg By, Tranum Registreret areal nej m2 Beregnet areal 8311 m2 Ejerlavskode 580955 Fælleslod nej FeatureID 1787403

Matrikel: Sdr. Bratbjerg By, Tranum 22d Ejendomsnr fra OIS (10-cifret) 8490064476 SFE ejendomsnr. 8750362 Matrikelnr. 22d Ejerlavsnavn Sdr. Bratbjerg By, Tranum Registreret areal nej m2 Beregnet areal 4150 m2 Ejerlavskode 580955 Fælleslod nej FeatureID 1787404

94.

Engområde i 2008, synes opdyrket før 1995;

<http://kort.arealinfo.dk/cbkort?imgbox=-1%20-1%20-1%20-1&layers=theme-kms-ortofoto2008%20theme-kommune%20theme-beskyttetnatur&mode=browse&zoomdir=0&selectorgroups=natbeskyt!grundkort!admgraens!admgraens&zoomsize=2&queryfile=&querylayer=&profile=landsdaekkende&page=content&searchlayers=&shapeindex=&searchtext=&queryname=&xmlfile=&wrkspcid=&datasource=&scalebarname=standard&mapext=529818.560157%206331774.575502%20530959.575256%206332426.977380>

Beskyttede naturtyper : Eng Database id: 200216099 Gyldig fra: 31-12-2006 Objekt tekst: Beskyttede naturtyper : Eng Temakode 1: 800013997 Tematekst 1: Temakode 2: null Tematekst 2: Bemærkning: Status: gældende Ansvarlig myndighed: Jammerbugt

Beskyttede naturtyper : Eng Database id: 200216095 Gyldig fra: 31-12-2006 Objekt tekst: Beskyttede naturtyper : Eng Temakode 1: 800013988 Tematekst 1: Temakode 2: null Tematekst 2: Bemærkning: Status: gældende Ansvarlig myndighed: Jammerbugt

Beskyttede naturtyper : Eng Database id: 200216104 Gyldig fra: 31-12-2006 Objekt tekst: Beskyttede naturtyper : Eng Temakode 1: 800014017 Tematekst 1: Temakode 2: null Tematekst 2: Bemærkning: Status: gældende Ansvarlig myndighed: Jammerbugt

Matrikel: Sdr. Bratbjerg By, Tranum 11m Ejendomsnr fra OIS (10-cifret) 8490063315 SFE ejendomsnr. 8750360 Matrikelnr. 11m Ejerlavsnavn Sdr. Bratbjerg By, Tranum Registreret areal nej m2 Beregnet areal 143514 m2 Ejerlavskode 580955 Fælleslod nej FeatureID 1787449



Beskyttede naturtyper : Eng Database id: 200216091 Gyldig fra: 31-12-2006 Objekt tekst: Beskyttede naturtyper : Eng Temakode 1: 800013968 Tematekst 1: Temakode 2: null Tematekst 2: Bemærkning: Status: gældende Ansvarlig myndighed: Jammerbugt

Matrikel: Sdr. Bratbjerg By, Tranum 4o Ejendomsnr fra OIS (10-cifret) 8490067470 SFE ejendomsnr. 7969778 Matrikelnr. 4o Ejerlavnavn Sdr. Bratbjerg By, Tranum Registreret areal nej m2 Beregnet areal 200240 m2 Ejerlavskode 580955 Fælleslod nej FeatureID 1787467

95.  
Engområde i 1995;

<http://kort.arealinfo.dk/cbkort?imgbox=-1%20-1%20-1%20-1&layers=theme-ddoland1995%20theme-kommune%20theme-beskyttetnatur&mode=browse&zoomdir=0&selectorgroups=natbeskyt!grundkort!admgraens!admgraens&zoomsize=2&queryfile=&querylayer=&profile=landsdaekkende&page=content&searchlayers=&shapeindex=&searchtext=&queryname=&xmlfile=&wrkspcid=&datasource=&scalebarname=standard&mapext=529752.494148%206331727.434645%20530323.001698%206332053.635584>

samme i 1999;

<http://kort.arealinfo.dk/cbkort?imgbox=-1%20-1%20-1%20-1&layers=theme-ddoland1999%20theme-kommune&mode=browse&zoomdir=0&selectorgroups=natbeskyt!grundkort!admgraens!admgraens&zoomsize=2&queryfile=&querylayer=&profile=landsdaekkende&page=content&searchlayers=&shapeindex=&searchtext=&queryname=&xmlfile=&wrkspcid=&datasource=&scalebarname=standard&mapext=529752.838242%206331727.090551%20530323.345792%206332053.291490>

samme i 2008;

<http://kort.arealinfo.dk/cbkort?imgbox=-1%20-1%20-1%20-1&layers=theme-kms-ortofoto2008%20theme-kommune&mode=browse&zoomdir=0&selectorgroups=natbeskyt!grundkort!admgraens!admgraens&zoomsize=2&queryfile=&querylayer=&profile=landsdaekkende&page=content&searchlayers=&shapeindex=&searchtext=&queryname=&xmlfile=&wrkspcid=&datasource=&scalebarname=standard&mapext=529755.935088%206331723.993705%20530326.442638%206332050.194644>

Beskyttede naturtyper : Eng Database id: 200216113 Gyldig fra: 31-12-2006 Objekt tekst: Beskyttede naturtyper : Eng Temakode 1: 800014067 Tematekst 1: Temakode 2: null Tematekst 2: Bemærkning: Status: gældende Ansvarlig myndighed: Jammerbugt

Matrikel: Bratbjerg Gde., Tranum 2ac Ejendomsnr fra OIS (10-cifret) 8490063289 SFE ejendomsnr. 9772207 Matrikelnr. 2ac Ejerlavnavn Bratbjerg Gde., Tranum Registreret areal nej m2 Beregnet areal 111300 m2 Ejerlavskode 580951 Fælleslod nej FeatureID 2546377

96.  
3 engområder i 2008;

<http://kort.arealinfo.dk/cbkort?imgbox=-1%20-1%20-1%20-1&layers=theme-kms-ortofoto2008%20theme-kommune%20theme-beskyttetnatur&mode=browse&zoomdir=0&selectorgroups=natbeskyt!grundkort!admgraens!admgraens&zoomsize=2&queryfile=&querylayer=&profile=landsdaekkende&page=content&searchlayers=&shapeindex=&searchtext=&queryname=&xmlfile=&wrkspcid=&datasource=&scalebarname=standard&mapext=530612.040508%206331736.725170%20531182.548060%206332062.926110>

Beskyttede naturtyper : Eng Database id: 200216102 Gyldig fra: 31-12-2006 Objekt tekst: Beskyttede naturtyper : Eng Temakode 1: 800014013 Tematekst 1: Temakode 2: null Tematekst 2: Bemærkning: Status: gældende Ansvarlig myndighed: Jammerbugt

Matrikel: Bratskov Hgd., Brovst 32b Ejendomsnr fra OIS (10-cifret) 8490064496 SFE ejendomsnr. 7618585  
Matrikelnr. 32b Ejerlavnavn Bratskov Hgd., Brovst Registreret areal nej m2 Beregnet areal 17960 m2  
Ejerlavskode 580351 Fælleslod nej FeatureID 1781606

Beskyttede naturtyper : Eng Database id: 200216102 Gyldig fra: 31-12-2006 Objekt tekst: Beskyttede naturtyper : Eng Temakode 1: 800014013 Tematekst 1: Temakode 2: null Tematekst 2: Bemærkning: Status: gældende Ansvarlig myndighed: Jammerbugt

Matrikel: Bratskov Hgd., Brovst 36ax Ejendomsnr fra OIS (10-cifret) 8490064502 SFE ejendomsnr. 9388232  
Matrikelnr. 36ax Ejerlavnavn Bratskov Hgd., Brovst Registreret areal nej m2 Beregnet areal 195993 m2  
Ejerlavskode 580351 Fælleslod nej FeatureID 1781591

Beskyttede naturtyper : Eng Database id: 200216109 Gyldig fra: 31-12-2006 Objekt tekst: Beskyttede naturtyper : Eng Temakode 1: 800014041 Tematekst 1: Temakode 2: null Tematekst 2: Bemærkning: Status: gældende Ansvarlig myndighed: Jammerbugt

Matrikel: Bratskov Hgd., Brovst 54b Ejendomsnr fra OIS (10-cifret) 8490064522 SFE ejendomsnr. 3243017  
Matrikelnr. 54b Ejerlavnavn Bratskov Hgd., Brovst Registreret areal nej m2 Beregnet areal 6996 m2  
Ejerlavskode 580351 Fælleslod nej FeatureID 1781550

97.

Engområder i 1995;

<http://kort.arealinfo.dk/cbkort?imgbox=-1%20-1%20-1%20-1&layers=theme-ddoland1995%20theme-kommune%20theme-beskyttetnatur&mode=browse&zoomdir=0&selectorgroups=natbeskyt!grundkort!admgraens!admgraens&zoomsize=2&queryfile=&querylayer=&profile=landsdaekkende&page=content&searchlayers=&shapeindex=&searchtext=&queryname=&xmlfile=&wrkspcid=&datasource=&scalebarname=standard&mapext=530705.978124%206331406.395099%20531276.485677%206331732.596040>

samme i 2008;

<http://kort.arealinfo.dk/cbkort?imgbox=-1%20-1%20-1%20-1&layers=theme-kms-ortofoto2008%20theme-kommune&mode=browse&zoomdir=0&selectorgroups=natbeskyt!grundkort!admgraens!admgraens&zoomsize=2&queryfile=&querylayer=&profile=landsdaekkende&page=content&searchlayers=&shapeindex=&searchtext=&queryname=&xmlfile=&wrkspcid=&datasource=&scalebarname=standard&mapext=530706.322218%206331406.051005%20531276.829771%206331732.251946>

Beskyttede naturtyper : Eng Database id: 200216116 Gyldig fra: 31-12-2006 Objekt tekst: Beskyttede naturtyper : Eng Temakode 1: 800014090 Tematekst 1: Temakode 2: null Tematekst 2: Bemærkning: Status: gældende Ansvarlig myndighed: Jammerbugt

Matrikel: Bratskov Hgd., Brovst 37hæ Ejendomsnr fra OIS (10-cifret) 8490063343 SFE ejendomsnr. 10049555 Matrikelnr. 37hæ Ejerlavnavn Bratskov Hgd., Brovst Registreret areal nej m2 Beregnet areal 91013 m2 Ejerlavskode 580351 Fælleslod nej FeatureID 2598955

Beskyttede naturtyper : Eng Database id: 200216116 Gyldig fra: 31-12-2006 Objekt tekst: Beskyttede naturtyper : Eng Temakode 1: 800014090 Tematekst 1: Temakode 2: null Tematekst 2: Bemærkning: Status: gældende Ansvarlig myndighed: Jammerbugt

Matrikel: Bratskov Hgd., Brovst 37p Ejendomsnr fra OIS (10-cifret) 8490064507 SFE ejendomsnr. 7618482  
Matrikelnr. 37p Ejerlavnavn Bratskov Hgd., Brovst Registreret areal nej m2 Beregnet areal 52261 m2  
Ejerlavskode 580351 Fælleslod nej FeatureID 1781628

98.

Engområde i 1999;

<http://kort.arealinfo.dk/cbkort?imgbox=-1%20-1%20-1%20-1&layers=theme-ddoland1999%20theme-kommune%20theme-beskyttetnatur&mode=browse&zoomdir=0&selectorgroups=natbeskyt!grundkort!admgraens!admgraens&zoomsize=2&queryfile=&querylayer=&profile=landsdaekkende&page=content&searchlayers=&shapeindex=&searchtext=&queryname=&xmlfile=&wrkspcid=&datasource=&scalebarname=standard&mapext=530358.099274%206331414.309255%20530928.606827%206331740.510196>

samme i 2008;

<http://kort.arealinfo.dk/cbkort?imgbox=-1%20-1%20-1%20-1&layers=theme-kms-ortofoto2008%20theme-kommune&mode=browse&zoomdir=0&selectorgroups=natbeskyt!grundkort!admgraens!admgraens&zoomsize=2&queryfile=&querylayer=&profile=landsdaekkende&page=content&searchlayers=&shapeindex=&searchtext=&queryname=&xmlfile=&wrkspcid=&datasource=&scalebarname=standard&mapext=530358.443368%206331413.965161%20530928.950921%206331740.166102>

Beskyttede naturtyper : Eng Database id: 200216125 Gyldig fra: 31-12-2006 Objekt tekst: Beskyttede naturtyper : Eng Temakode 1: 800014134 Tematekst 1: Temakode 2: null Tematekst 2: Bemærkning: Status: gældende Ansvarlig myndighed: Jammerbugt

Matrikel: Bratskov Hgd., Brovst 37hæ Ejendomsnr fra OIS (10-cifret) 8490063343 SFE ejendomsnr. 10049555 Matrikelnr. 37hæ Ejerlavsnavn Bratskov Hgd., Brovst Registreret areal nej m2 Beregnet areal 91013 m2 Ejerlavskode 580351 Fælleslod nej FeatureID 2598955

99.

eng i 1999;

<http://kort.arealinfo.dk/cbkort?imgbox=-1%20-1%20-1%20-1&layers=theme-ddoland1999%20theme-kommune%20theme-beskyttetnatur&mode=browse&zoomdir=0&selectorgroups=natbeskyt!grundkort!admgraens!admgraens&zoomsize=2&queryfile=&querylayer=&profile=landsdaekkende&page=content&searchlayers=&shapeindex=&searchtext=&queryname=&xmlfile=&wrkspcid=&datasource=&scalebarname=standard&mapext=531275.453399%206331685.111088%20531845.960952%206332011.312029>

samme i 2008;

<http://kort.arealinfo.dk/cbkort?imgbox=-1%20-1%20-1%20-1&layers=theme-kms-ortofoto2008%20theme-kommune&mode=browse&zoomdir=0&selectorgroups=natbeskyt!grundkort!admgraens!admgraens&zoomsize=2&queryfile=&querylayer=&profile=landsdaekkende&page=content&searchlayers=&shapeindex=&searchtext=&queryname=&xmlfile=&wrkspcid=&datasource=&scalebarname=standard&mapext=531275.797493%206331684.766994%20531846.305046%206332010.967935>

Beskyttede naturtyper : Eng Database id: 200215808 Gyldig fra: 31-12-2006 Objekt tekst: Beskyttede naturtyper : Eng Temakode 1: 800012392 Tematekst 1: Temakode 2: null Tematekst 2: Bemærkning: Status: gældende Ansvarlig myndighed: Jammerbugt

Matrikel: Bratskov Hgd., Brovst 40a Ejendomsnr fra OIS (10-cifret) 8490064514 SFE ejendomsnr. 3242984 Matrikelnr. 40a Ejerlavsnavn Bratskov Hgd., Brovst Registreret areal nej m2 Beregnet areal 37071 m2 Ejerlavskode 580351 Fælleslod nej FeatureID 1781905

100.

3 engområder i 1995; synes opdyrket før 1995;

<http://kort.arealinfo.dk/cbkort?imgbox=-1%20-1%20-1%20-1&layers=theme-ddoland1995%20theme-kommune%20theme-beskyttetnatur&mode=browse&zoomdir=0&selectorgroups=natbeskyt!grundkort!admgraens!admgraens&zoomsize=2&queryfile=&querylayer=&profile=landsdaekkende&page=content&searchlayers=&shapeindex=&searchtext=&queryname=&xmlfile=&wrkspcid=&datasource=&scalebarname=standard&mapext=531610.944875%206331886.061877%20532181.452428%206332212.262818>

samme i 2008;

<http://kort.arealinfo.dk/cbkort?imgbox=-1%20-1%20-1%20-1&layers=theme-kms-ortofoto2008%20theme-kommune&mode=browse&zoomdir=0&selectorgroups=natbeskyt!grundkort!admgraens!admgraens&zoomsize=2&queryfile=&querylayer=&profile=landsdaekkende&page=content&searchlayers=&shapeindex=&searchtext=&queryname=&xmlfile=&wrkspcid=&datasource=&scalebarname=standard&mapext=531611.288969%206331885.717783%20532181.796522%206332211.918724>

Beskyttede naturtyper : Eng Database id: 200216097 Gyldig fra: 31-12-2006 Objekt tekst: Beskyttede naturtyper : Eng Temakode 1: 800013990 Tematekst 1: Temakode 2: null Tematekst 2: Bemærkning: Status: gældende Ansvarlig myndighed: Jammerbugt

Beskyttede naturtyper : Eng Database id: 200216103 Gyldig fra: 31-12-2006 Objekt tekst: Beskyttede naturtyper : Eng Temakode 1: 800014014 Tematekst 1: Temakode 2: null Tematekst 2: Bemærkning: Status: gældende Ansvarlig myndighed: Jammerbugt

Beskyttede naturtyper : Eng Database id: 200216111 Gyldig fra: 31-12-2006 Objekt tekst: Beskyttede naturtyper : Eng Temakode 1: 800014054 Tematekst 1: Temakode 2: null Tematekst 2: Bemærkning: Status: gældende Ansvarlig myndighed: Jammerbugt

Beskyttede naturtyper : Eng Database id: 200216107 Gyldig fra: 31-12-2006 Objekt tekst: Beskyttede naturtyper : Eng Temakode 1: 800014039 Tematekst 1: Temakode 2: null Tematekst 2: Bemærkning: Status: gældende Ansvarlig myndighed: Jammerbugt

Matrikel: Bratskov Hgd., Brovst 35c Ejendomsnr fra OIS (10-cifret) 8490064498 SFE ejendomsnr. 8750167 Matrikelnr. 35c Ejerlavnavn Bratskov Hgd., Brovst Registreret areal nej m2 Beregnet areal 82746 m2 Ejerlavskode 580351 Fælleslod nej FeatureID 1782040

101.

Engområder i 1995;

<http://kort.arealinfo.dk/cbkort?imgbox=-1%20-1%20-1%20-1&layers=theme-ddoland1995%20theme-kommune%20theme-beskyttetnatur&mode=browse&zoomdir=0&selectorgroups=natbeskyt!grundkort!admgraens!admgraens&zoomsize=2&queryfile=&querylayer=&profile=landsdaekkende&page=content&searchlayers=&shapeindex=&searchtext=&queryname=&xmlfile=&wrkspcid=&datasource=&scalebarname=standard&mapext=531181.859884%206330871.329198%20532322.874992%206331523.731081>

Engområde i 2004;

<http://kort.arealinfo.dk/cbkort?imgbox=-1%20-1%20-1%20-1&layers=theme-ddoland2004%20theme-kommune%20theme-beskyttetnatur&mode=browse&zoomdir=0&selectorgroups=natbeskyt!grundkort!admgraens!admgraens&zoomsize=2&queryfile=&querylayer=&profile=landsdaekkende&page=content&searchlayers=&shapeindex=&searchtext=&queryname=&xmlfile=&wrkspcid=&datasource=&scalebarname=standard&mapext=531176.354380%206330876.834702%20532317.369488%206331529.236585>

samme i 2008;

<http://kort.arealinfo.dk/cbkort?imgbox=-1%20-1%20-1%20-1&layers=theme-kms-ortofoto2008%20theme-kommune%20theme-beskyttetnatur&mode=browse&zoomdir=0&selectorgroups=natbeskyt!grundkort!admgraens!admgraens&zoomsize=2&queryfile=&querylayer=&profile=landsdaekkende&page=content&searchlayers=&shapeindex=&searchtext=&queryname=&xmlfile=&wrkspcid=&datasource=&scalebarname=standard&mapext=531177.042568%206330876.146514%20532318.057676%206331528.548397>

Beskyttede naturtyper : Eng Database id: 200216132 Gyldig fra: 31-12-2006 Objekt tekst: Beskyttede naturtyper : Eng Temakode 1: 800014231 Tematekst 1: Temakode 2: null Tematekst 2: Bemærkning: Status: gældende Ansvarlig myndighed: Jammerbugt

Matrikel: Bratskov Hgd., Brovst 40c Ejendomsnr fra OIS (10-cifret) 8490063655 SFE ejendomsnr. 9509916 Matrikelnr. 40c Ejerlavnavn Bratskov Hgd., Brovst Registreret areal nej m2 Beregnet areal 31965 m2 Ejerlavskode 580351 Fælleslod nej FeatureID 1781689

102.

2 engområder i 2008;

<http://kort.arealinfo.dk/cbkort?imgbox=-1%20-1%20-1%20-1&layers=theme-kms-ortofoto2008%20theme-kommune%20theme-beskyttetnatur&mode=browse&zoomdir=0&selectorgroups=natbeskyt!grundkort!admgraens!admgraens&zoomsize=2&queryfile=&querylayer=&profile=landsdaekkende&page=content&searchlayers=&shapeindex=&searchtext=&queryname=&xmlfile=&wrkspcid=&datasource=&scalebarname=standard&mapext=531718.302150%206330673.131155%20532859.317260%206331325.533040>

Beskyttede naturtyper : Eng Database id: 200216142 Gyldig fra: 31-12-2006 Objekt tekst: Beskyttede naturtyper : Eng Temakode 1: 800014280 Tematekst 1: Temakode 2: null Tematekst 2: Bemærkning: Status: gældende Ansvarlig myndighed: Jammerbugt

Beskyttede naturtyper : Eng Database id: 200216129 Gyldig fra: 31-12-2006 Objekt tekst: Beskyttede naturtyper : Eng Temakode 1: 800014210 Tematekst 1: Temakode 2: null Tematekst 2: Bemærkning: Status: gældende Ansvarlig myndighed: Jammerbugt

Matrikel: Bratskov Hgd., Brovst 35p Ejendomsnr fra OIS (10-cifret) 8490066073 SFE ejendomsnr. 9509923 Matrikelnr. 35p Ejerlavnavn Bratskov Hgd., Brovst Registreret areal nej m2 Beregnet areal 219429 m2 Ejerlavskode 580351 Fælleslod nej FeatureID 1781913

103.

Engområder i 1995;

<http://kort.arealinfo.dk/cbkort?imgbox=-1%20-1%20-1%20-1&layers=theme-ddoland1995%20theme-kommune%20theme-beskyttetnatur&mode=browse&zoomdir=0&selectorgroups=natbeskyt!grundkort!admgraens!admgraens&zoomsize=2&queryfile=&querylayer=&profile=landsdaekkende&page=content&searchlayers=&shapeindex=&searchtext=&queryname=&xmlfile=&wrkspcid=&datasource=&scalebarname=standard&mapext=531353.906796%206330326.284585%20532494.921904%206330978.686468>

samme i 2008;

<http://kort.arealinfo.dk/cbkort?imgbox=-1%20-1%20-1%20-1&layers=theme-kms-ortofoto2008%20theme-kommune&mode=browse&zoomdir=0&selectorgroups=natbeskyt!grundkort!admgraens!admgraens&zoomsize=2&queryfile=&querylayer=&profile=landsdaekkende&page=content&searchlayers=&shapeindex=&searchtext=&queryname=&xmlfile=&wrkspcid=&datasource=&scalebarname=standard&mapext=531356.659548%206330323.531833%20532497.674656%206330975.933716>

Beskyttede naturtyper : Eng Database id: 200216164 Gyldig fra: 31-12-2006 Objekt tekst: Beskyttede naturtyper : Eng Temakode 1: 800014367 Tematekst 1: Temakode 2: null Tematekst 2: Bemærkning: Status: gældende Ansvarlig myndighed: Jammerbugt

Matrikel: Bratskov Hgd., Brovst 6c Ejendomsnr fra OIS (10-cifret) 8490064492 SFE ejendomsnr. 1411419 Matrikelnr. 6c Ejerlavnavn Bratskov Hgd., Brovst Registreret areal nej m2 Beregnet areal 56350 m2 Ejerlavskode 580351 Fælleslod nej FeatureID 1782062

Matrikel: Bratskov Hgd., Brovst 23 Ejendomsnr fra OIS (10-cifret) 8490064493 SFE ejendomsnr. 3242647 Matrikelnr. 23 Ejerlavnavn Bratskov Hgd., Brovst Registreret areal nej m2 Beregnet areal 13472 m2 Ejerlavskode 580351 Fælleslod nej FeatureID 1782039

Matrikel: Bratskov Hgd., Brovst 28 Ejendomsnr fra OIS (10-cifret) 8490064494 SFE ejendomsnr. 3242652 Matrikelnr. 28 Ejerlavnavn Bratskov Hgd., Brovst Registreret areal nej m2 Beregnet areal 12686 m2 Ejerlavskode 580351 Fælleslod nej FeatureID 1782051

104.  
2 engområder i 1995;

<http://kort.arealinfo.dk/cbkort?imgbox=-1%20-1%20-1%20-1&layers=theme-ddoland1995%20theme-kommune%20theme-beskyttetnatur&mode=browse&zoomdir=0&selectorgroups=natbeskyt!grundkort!admgraens!admgraens&zoomsize=2&queryfile=&querylayer=&profile=landsdaekkende&page=content&searchlayers=&shapeindex=&searchtext=&queryname=&xmlfile=&wrkspcid=&datasource=&scalebarname=standard&mapext=530647.138093%206330430.889100%20531788.153204%206331083.290985>

samme i 1999;

<http://kort.arealinfo.dk/cbkort?imgbox=-1%20-1%20-1%20-1&layers=theme-ddoland1999%20theme-kommune&mode=browse&zoomdir=0&selectorgroups=natbeskyt!grundkort!admgraens!admgraens&zoomsize=2&queryfile=&querylayer=&profile=landsdaekkende&page=content&searchlayers=&shapeindex=&searchtext=&queryname=&xmlfile=&wrkspcid=&datasource=&scalebarname=standard&mapext=530648.514469%206330429.512724%20531789.529580%206331081.914609>

samme i 2008;

<http://kort.arealinfo.dk/cbkort?imgbox=-1%20-1%20-1%20-1&layers=theme-kms-ortofoto2008%20theme-kommune&mode=browse&zoomdir=0&selectorgroups=natbeskyt!grundkort!admgraens!admgraens&zoomsize=2&queryfile=&querylayer=&profile=landsdaekkende&page=content&searchlayers=&shapeindex=&searchtext=&queryname=&xmlfile=&wrkspcid=&datasource=&scalebarname=standard&mapext=530649.202657%206330428.824536%20531790.217768%206331081.226421>

Beskyttede naturtyper : Eng Database id: 200216153 Gyldig fra: 31-12-2006 Objekt tekst: Beskyttede naturtyper : Eng Temakode 1: 800014318 Tematekst 1: Temakode 2: null Tematekst 2: Bemærkning: Status: gældende Ansvarlig myndighed: Jammerbugt

Matrikel: Bratskov Hgd., Brovst 37hz Ejendomsnr fra OIS (10-cifret) 8490067600 SFE ejendomsnr. 9120396 Matrikelnr. 37hz Ejerlavnavn Bratskov Hgd., Brovst Registreret areal nej m2 Beregnet areal 132798 m2 Ejerlavskode 580351 Fælleslod nej FeatureID 2546251

Beskyttede naturtyper : Eng Database id: 200216161 Gyldig fra: 31-12-2006 Objekt tekst: Beskyttede naturtyper : Eng Temakode 1: 800014350 Tematekst 1: Temakode 2: null Tematekst 2: Bemærkning: Status: gældende Ansvarlig myndighed: Jammerbugt

Matrikel: Bratskov Hgd., Brovst 37hz Ejendomsnr fra OIS (10-cifret) 8490067600 SFE ejendomsnr. 9120396 Matrikelnr. 37hz Ejerlavnavn Bratskov Hgd., Brovst Registreret areal nej m2 Beregnet areal 132798 m2 Ejerlavskode 580351 Fælleslod nej FeatureID 2546251

105.

engområder i 2008, synes delvist opdyrket før 1995;

<http://kort.arealinfo.dk/cbkort?imgbox=-1%20-1%20-1%20-1&layers=theme-kms-ortofoto2008%20theme-kommune%20theme-beskyttetnatur&mode=browse&zoomdir=0&selectorgroups=natbeskyt!grundkort!admgraens!admgraens&zoomsize=2&queryfile=&querylayer=&profile=landsdaekkende&page=content&searchlayers=&shapeindex=&searchtext=&queryname=&xmlfile=&wrkspcid=&datasource=&scalebarname=standard&mapext=530777.893749%206329908.554674%20531918.908862%206330560.956560>

Beskyttede naturtyper : Eng Database id: 200216206 Gyldig fra: 31-12-2006 Objekt tekst: Beskyttede naturtyper : Eng Temakode 1: 800014509 Tematekst 1: Temakode 2: null Tematekst 2: Bemærkning: Status: gældende Ansvarlig myndighed: Jammerbugt

Matrikel: Bratskov Hgd., Brovst 1bk Ejendomsnr fra OIS (10-cifret) 8490066066 SFE ejendomsnr. 9509914 Matrikelnr. 1bk Ejerlavnavn Bratskov Hgd., Brovst Registreret areal nej m2 Beregnet areal 370934 m2 Ejerlavskode 580351 Fælleslod nej FeatureID 1782003

106.

Engområde i 1995;

<http://kort.arealinfo.dk/cbkort?imgbox=-1%20-1%20-1%20-1&layers=theme-ddoland1995%20theme-kommune%20theme-beskyttetnatur&mode=browse&zoomdir=0&selectorgroups=natbeskyt!grundkort!admgraens!admgraens&zoomsize=2&queryfile=&querylayer=&profile=landsdaekkende&page=content&searchlayers=&shapeindex=&searchtext=&queryname=&xmlfile=&wrkspcid=&datasource=&scalebarname=standard&mapext=531109.600194%206329751.303797%20531680.107751%206330077.504740>

samme i 2008;

<http://kort.arealinfo.dk/cbkort?imgbox=-1%20-1%20-1%20-1&layers=theme-kms-ortofoto2008%20theme-kommune&mode=browse&zoomdir=0&selectorgroups=natbeskyt!grundkort!admgraens!admgraens&zoomsize=2&queryfile=&querylayer=&profile=landsdaekkende&page=content&searchlayers=&shapeindex=&searchtext=&queryname=&xmlfile=&wrkspcid=&datasource=&scalebarname=standard&mapext=531109.944288%206329750.959703%20531680.451845%206330077.160646>

Beskyttede naturtyper : Eng Database id: 200216225 Gyldig fra: 31-12-2006 Objekt tekst: Beskyttede naturtyper : Eng Temakode 1: 800014598 Tematekst 1: Temakode 2: null Tematekst 2: Bemærkning: Status: gældende Ansvarlig myndighed: Jammerbugt

Matrikel: Bratskov Hgd., Brovst 21 Ejendomsnr fra OIS (10-cifret) 8490063676 SFE ejendomsnr. 9838553 Matrikelnr. 21 Ejerlavnavn Bratskov Hgd., Brovst Registreret areal nej m2 Beregnet areal 11755 m2 Ejerlavskode 580351 Fælleslod nej FeatureID 1781862

107.

Eng i 1995;

<http://kort.arealinfo.dk/cbkort?imgbox=-1%20-1%20-1%20-1&layers=theme-ddoland1995%20theme-kommune%20theme-beskyttetnatur&mode=browse&zoomdir=0&selectorgroups=natbeskyt!grundkort!admgraens!admgraens&zoomsize=2&queryfile=&querylayer=&profile=landsdaekkende&page=content&searchlayers=&shapeindex=&searchtext=&queryname=&xmlfile=&wrkspcid=&datasource=&scalebarname=standard&mapext=531435.457046%206329162.559264%20532576.472161%206329814.961151>

samme i 2008;

<http://kort.arealinfo.dk/cbkort?imgbox=-1%20-1%20-1%20-1&layers=theme-kms-ortofoto2008%20theme-kommune&mode=browse&zoomdir=0&selectorgroups=natbeskyt!grundkort!admgraens!admgraens&zoomsize=2&queryfile=&querylayer=&profile=landsdaekkende&page=content&searchlayers=&shapeindex=&searchtext=&queryname=&xmlfile=&wrkspcid=&datasource=&scalebarname=standard&mapext=531436.145234%206329161.871076%20532577.160349%206329814.272963>

Beskyttede naturtyper : Eng Database id: 200216250 Gyldig fra: 31-12-2006 Objekt tekst: Beskyttede naturtyper : Eng Temakode 1: 800014695 Tematekst 1: Temakode 2: null Tematekst 2: Bemærkning: Status: gældende Ansvarlig myndighed: Jammerbugt

Matrikel: Vilsbæksminde, Brovst 1ek Ejendomsnr fra OIS (10-cifret) 8490066054 SFE ejendomsnr. 9937992 Matrikelnr. 1ek Ejerlavnavn Vilsbæksminde, Brovst Registreret areal nej m2 Beregnet areal 262109 m2 Ejerlavskode 580359 Fælleslod nej FeatureID 1784105

108.

Eng i 1999;

<http://kort.arealinfo.dk/cbkort?imgbox=-1%20-1%20-1%20-1&layers=theme-ddoland1999%20theme-kommune%20theme-beskyttetnatur&mode=browse&zoomdir=0&selectorgroups=natbeskyt!grundkort!admgraens!admgraens&zoomsize=2&queryfile=&querylayer=&profile=landsdaekkende&page=content&searchlayers=&shapeindex=&searchtext=&queryname=&xmlfile=&wrkspcid=&datasource=&scalebarname=standard&mapext=531846.993261%206328841.519724%20532417.500819%206329167.720668>

samme i 2002;

<http://kort.arealinfo.dk/cbkort?imgbox=-1%20-1%20-1%20-1&layers=theme-ddoland2002%20theme-kommune&mode=browse&zoomdir=0&selectorgroups=natbeskyt!grundkort!admgraens!admgraens&zoomsize=2&queryfile=&querylayer=&profile=landsdaekkende&page=content&searchlayers=&shapeindex=&searchtext=&queryname=&xmlfile=&wrkspcid=&datasource=&scalebarname=standard&mapext=531862.649530%206328854.939383%20532433.157088%206329181.140327>

samme i 2008;

<http://kort.arealinfo.dk/cbkort?imgbox=-1%20-1%20-1%20-1&layers=theme-kms-ortofoto2008%20theme-kommune&mode=browse&zoomdir=0&selectorgroups=natbeskyt!grundkort!admgraens!admgraens&zoomsize=2&queryfile=&querylayer=&profile=landsdaekkende&page=content&searchlayers=&shapeindex=&searchtext=&queryname=&xmlfile=&wrkspcid=&datasource=&scalebarname=standard&mapext=531862.993624%206328854.595289%20532433.501182%206329180.796233>

Beskyttede naturtyper : Eng Database id: 200216299 Gyldig fra: 31-12-2006 Objekt tekst: Beskyttede naturtyper : Eng Temakode 1: 800014863 Tematekst 1: Temakode 2: null Tematekst 2: Bemærkning: Status: gældende Ansvarlig myndighed: Jammerbugt

Matrikel: Vilsbæksminde, Brovst 1gu Ejendomsnr fra OIS (10-cifret) 8490063605 SFE ejendomsnr. 3245833 Matrikelnr. 1gu Ejerlavnavn Vilsbæksminde, Brovst Registreret areal nej m2 Beregnet areal 60514 m2 Ejerlavskode 580359 Fælleslod nej FeatureID 1784103



109.

5 engområder i 2008, synes delvist opdyrket før 1995;

<http://kort.arealinfo.dk/cbkort?imgbox=-1%20-1%20-1%20-1&layers=theme-kms-ortofoto2008%20theme-kommune%20theme-beskyttetnatur&mode=browse&zoomdir=0&selectorgroups=natbeskyt!grundkort!admgraens!admgraens&zoo msize=2&queryfile=&querylayer=&profile=landsdaekkende&page=content&searchlayers=&shapeindex=&se archtext=&queryname=&xmlfile=&wrkspcid=&datasource=&scalebarname=standard&mapext=532551.69740 7%206328959.543908%20533692.712525%206329611.945797>

Beskyttede naturtyper : Eng Database id: 200216726 Gyldig fra: 31-12-2006 Objekt tekst: Beskyttede naturtyper : Eng Temakode 1: 800044111 Tematekst 1: Temakode 2: null Tematekst 2: Bemærkning: Status: gældende Ansvarlig myndighed: Jammerbugt

Matrikel: Vilsbæksminde, Brovst 1lf Ejendomsnr fra OIS (10-cifret) 8490066054 SFE ejendomsnr. 9937992 Matrikelnr. 1lf Ejerlavnavn Vilsbæksminde, Brovst Registreret areal nej m2 Beregnet areal 151717 m2 Ejerlavskode 580359 Fælleslod nej FeatureID 1784027

Beskyttede naturtyper : Eng Database id: 200216726 Gyldig fra: 31-12-2006 Objekt tekst: Beskyttede naturtyper : Eng Temakode 1: 800044111 Tematekst 1: Temakode 2: null Tematekst 2: Bemærkning: Status: gældende Ansvarlig myndighed: Jammerbugt

Matrikel: Vilsbæksminde, Brovst 1q Ejendomsnr fra OIS (10-cifret) 8490066064 SFE ejendomsnr. 3245669 Matrikelnr. 1q Ejerlavnavn Vilsbæksminde, Brovst Registreret areal nej m2 Beregnet areal 54770 m2 Ejerlavskode 580359 Fælleslod nej FeatureID 1784011

Beskyttede naturtyper : Eng Database id: 200216726 Gyldig fra: 31-12-2006 Objekt tekst: Beskyttede naturtyper : Eng Temakode 1: 800044111 Tematekst 1: Temakode 2: null Tematekst 2: Bemærkning: Status: gældende Ansvarlig myndighed: Jammerbugt

Matrikel: Vilsbæksminde, Brovst 1p Ejendomsnr fra OIS (10-cifret) 8490066063 SFE ejendomsnr. 3245668 Matrikelnr. 1p Ejerlavnavn Vilsbæksminde, Brovst Registreret areal nej m2 Beregnet areal 22445 m2 Ejerlavskode 580359 Fælleslod nej FeatureID 1784001

Beskyttede naturtyper : Eng Database id: 200216790 Gyldig fra: 31-12-2006 Objekt tekst: Beskyttede naturtyper : Eng Temakode 1: 800046130 Tematekst 1: Temakode 2: null Tematekst 2: Bemærkning: Status: gældende Ansvarlig myndighed: Jammerbugt

Matrikel: Vilsbæksminde, Brovst 1gr Ejendomsnr fra OIS (10-cifret) 8490066079 SFE ejendomsnr. 7618514 Matrikelnr. 1gr Ejerlavnavn Vilsbæksminde, Brovst Registreret areal nej m2 Beregnet areal 11964 m2 Ejerlavskode 580359 Fælleslod nej FeatureID 1783993

Beskyttede naturtyper : Eng Database id: 200216790 Gyldig fra: 31-12-2006 Objekt tekst: Beskyttede naturtyper : Eng Temakode 1: 800046130 Tematekst 1: Temakode 2: null Tematekst 2: Bemærkning: Status: gældende Ansvarlig myndighed: Jammerbugt

Matrikel: Vilsbæksminde, Brovst 1n Ejendomsnr fra OIS (10-cifret) 8490066062 SFE ejendomsnr. 3245666 Matrikelnr. 1n Ejerlavnavn Vilsbæksminde, Brovst Registreret areal nej m2 Beregnet areal 11771 m2 Ejerlavskode 580359 Fælleslod nej FeatureID 1783988

110.

2 engområder i 2008;

<http://kort.arealinfo.dk/cbkort?imgbox=-1%20-1%20-1%20-1&layers=theme-kms-ortofoto2008%20theme-kommune%20theme-beskyttetnatur&mode=browse&zoomdir=0&selectorgroups=natbeskyt!grundkort!admgraens!admgraens&zoo msize=2&queryfile=&querylayer=&profile=landsdaekkende&page=content&searchlayers=&shapeindex=&se archtext=&queryname=&xmlfile=&wrkspcid=&datasource=&scalebarname=standard&mapext=532684.51763 1%206327402.175254%20533825.532751%206328054.577144>

Beskyttede naturtyper : Eng Database id: 200216370 Gyldig fra: 31-12-2006 Objekt tekst: Beskyttede naturtyper : Eng Temakode 1: 800015093 Tematekst 1: Temakode 2: null Tematekst 2: Bemærkning: Status: gældende Ansvarlig myndighed: Jammerbugt

Matrikel: Brovst By, Brovst 10a Ejendomsnr fra OIS (10-cifret) 8490063404 SFE ejendomsnr. 1411422 Matrikelnr. 10a Ejerlavnavn Brovst By, Brovst Registreret areal nej m2 Beregnet areal 513650 m2 Ejerlavskode 580352 Fælleslod nej FeatureID 1782704

Beskyttede naturtyper : Eng Database id: 200216374 Gyldig fra: 31-12-2006 Objekt tekst: Beskyttede naturtyper : Eng Temakode 1: 800015099 Tematekst 1: Temakode 2: null Tematekst 2: Bemærkning: Status: gældende Ansvarlig myndighed: Jammerbugt

Matrikel: Brovst By, Brovst 10a Ejendomsnr fra OIS (10-cifret) 8490063404 SFE ejendomsnr. 1411422 Matrikelnr. 10a Ejerlavnavn Brovst By, Brovst Registreret areal nej m2 Beregnet areal 513650 m2 Ejerlavskode 580352 Fælleslod nej FeatureID 1782704

111.

enge samt vandhul i 1995, synes delvist opdyrket før 1995;

<http://kort.arealinfo.dk/cbkort?imgbox=-1%20-1%20-1%20-1&layers=theme-ddoland1999%20theme-kommune%20theme-beskyttetnatur&mode=browse&zoomdir=0&selectorgroups=natbeskyt!grundkort!admgraens!admgraens&zoo msize=2&queryfile=&querylayer=&profile=landsdaekkende&page=content&searchlayers=&shapeindex=&se archtext=&queryname=&xmlfile=&wrkspcid=&datasource=&scalebarname=standard&mapext=532477.37314 9%206322613.077407%20533618.388271%206323265.479298>

Samme i 2008;

<http://kort.arealinfo.dk/cbkort?imgbox=-1%20-1%20-1%20-1&layers=theme-kms-ortofoto2008%20theme-kommune%20theme-beskyttetnatur&mode=browse&zoomdir=0&selectorgroups=natbeskyt!grundkort!admgraens!admgraens&zoo msize=2&queryfile=&querylayer=&profile=landsdaekkende&page=content&searchlayers=&shapeindex=&se archtext=&queryname=&xmlfile=&wrkspcid=&datasource=&scalebarname=standard&mapext=532471.86764 5%206322618.582911%20533612.882767%206323270.984802>

Beskyttede naturtyper : Eng Database id: 200216630 Gyldig fra: 31-12-2006 Objekt tekst: Beskyttede naturtyper : Eng Temakode 1: 800015866 Tematekst 1: Temakode 2: null Tematekst 2: Bemærkning: Status: gældende Ansvarlig myndighed: Jammerbugt

Matrikel: Hvolgård, Øland 70u Ejendomsnr fra OIS (10-cifret) 8490066348 SFE ejendomsnr. 8750382 Matrikelnr. 70u Ejerlavnavn Hvolgård, Øland Registreret areal nej m2 Beregnet areal 39237 m2 Ejerlavskode 581052 Fælleslod nej FeatureID 1788166

Beskyttede naturtyper : Eng Database id: 200216611 Gyldig fra: 31-12-2006 Objekt tekst: Beskyttede naturtyper : Eng Temakode 1: 800015822 Tematekst 1: Temakode 2: null Tematekst 2: Bemærkning: Status: gældende Ansvarlig myndighed: Jammerbugt

Matrikel: Hvolgård, Øland 70h Ejendomsnr fra OIS (10-cifret) 8490066348 SFE ejendomsnr. 8750382  
Matrikelnr. 70h Ejerlavnavn Hvolgård, Øland Registreret areal nej m2 Beregnet areal 58839 m2  
Ejerlavskode 581052 Fælleslod nej FeatureID 1788153

Beskyttede naturtyper : Eng Database id: 200216611 Gyldig fra: 31-12-2006 Objekt tekst: Beskyttede naturtyper : Eng Temakode 1: 800015822 Tematekst 1: Temakode 2: null Tematekst 2: Bemærkning: Status: gældende Ansvarlig myndighed: Jammerbugt

Matrikel: Hvolgård, Øland 90ah Ejendomsnr fra OIS (10-cifret) 8490066348 SFE ejendomsnr. 8750382  
Matrikelnr. 90ah Ejerlavnavn Hvolgård, Øland Registreret areal nej m2 Beregnet areal 72479 m2  
Ejerlavskode 581052 Fælleslod nej FeatureID 1788135

Beskyttede naturtyper : Eng Database id: 200216628 Gyldig fra: 31-12-2006 Objekt tekst: Beskyttede naturtyper : Eng Temakode 1: 800015856 Tematekst 1: Temakode 2: null Tematekst 2: Bemærkning: Status: gældende Ansvarlig myndighed: Jammerbugt

Matrikel: Hvolgård, Øland 71k Ejendomsnr fra OIS (10-cifret) 8490065972 SFE ejendomsnr. 10202268  
Matrikelnr. 71k Ejerlavnavn Hvolgård, Øland Registreret areal nej m2 Beregnet areal 60222 m2  
Ejerlavskode 581052 Fælleslod nej FeatureID 1788148

Beskyttede naturtyper : Sø Database id: 200221035 Gyldig fra: 31-12-2006 Objekt tekst: Beskyttede naturtyper : Sø Temakode 1: 800028078 Tematekst 1: Temakode 2: null Tematekst 2: Bemærkning: Status: gældende Ansvarlig myndighed: Jammerbugt

Matrikel: Hvolgård, Øland 70h Ejendomsnr fra OIS (10-cifret) 8490066348 SFE ejendomsnr. 8750382  
Matrikelnr. 70h Ejerlavnavn Hvolgård, Øland Registreret areal nej m2 Beregnet areal 58839 m2  
Ejerlavskode 581052 Fælleslod nej FeatureID ID71F9F823242217A4E04400144FAD60AB

Matrikel: Hvolgård, Øland 90ar Ejendomsnr fra OIS (10-cifret) 8490065968 SFE ejendomsnr. 9698751  
Matrikelnr. 90ar Ejerlavnavn Hvolgård, Øland Registreret areal nej m2 Beregnet areal 223478 m2  
Ejerlavskode 581052 Fælleslod nej FeatureID ID71F9F80CF19D17A4E04400144FAD60AB

112.

Sø – asfalteret;

<http://kort.arealinfo.dk/cbkort?imgbox=-1%20-1%20-1%20-1&layers=theme-kms-ortofoto2008%20theme-kommune%20theme-beskyttetnatur%20theme-artsfund&mode=browse&zoomdir=0&selectorgroups=grundkort!natbeskyt!admgraens&zoomsize=2&queryfile=&querylayer=&profile=landsdaekkende&page=content&searchlayers=&shapeindex=&searchtext=&queryname=&xmlfile=&wrkspcid=&datasource=&scalebarname=standard&mapext=540674.658022%206339036.784149%20541245.165542%206339362.985071>

113.

Engområder i 1995, dele synes opdyrket før 1995;

<http://kort.arealinfo.dk/cbkort?imgbox=-1%20-1%20-1%20-1&layers=theme-ddoland1995%20theme-kommune%20theme-beskyttetnatur&mode=browse&zoomdir=0&selectorgroups=natbeskyt!grundkort!admgraens!admgraens&zoomsize=2&queryfile=&querylayer=&profile=landsdaekkende&page=content&searchlayers=&shapeindex=&searchtext=&queryname=&xmlfile=&wrkspcid=&datasource=&scalebarname=standard&mapext=533566.774205%206323280.619424%20534707.789337%206323933.021321>

samme i 2004, dræning;

<http://kort.arealinfo.dk/cbkort?imgbox=-1%20-1%20-1%20-1&layers=theme-ddoland2004%20theme-kommune%20theme-beskyttetnatur&mode=browse&zoomdir=0&selectorgroups=natbeskyt!grundkort!admgraens!admgraens&zoomsize=2&queryfile=&querylayer=&profile=landsdaekkende&page=content&searchlayers=&shapeindex=&searchtext=&queryname=&xmlfile=&wrkspcid=&datasource=&scalebarname=standard&mapext=533586.903695%206323302.297332%20534727.918831%206323954.699231>

samme i 2008;

<http://kort.arealinfo.dk/cbkort?imgbox=-1%20-1%20-1%20-1&layers=theme-kms-ortofoto2008%20theme-kommune&mode=browse&zoomdir=0&selectorgroups=natbeskyt!grundkort!admgraens!admgraens&zoomsize=2&queryfile=&querylayer=&profile=landsdaekkende&page=content&searchlayers=&shapeindex=&searchtext=&queryname=&xmlfile=&wrkspcid=&datasource=&scalebarname=standard&mapext=533587.591883%206323301.609144%20534728.607019%206323954.011043>

Beskyttede naturtyper : Eng Database id: 200216595 Gyldig fra: 31-12-2006 Objekt tekst: Beskyttede naturtyper : Eng Temakode 1: 800015768 Tematekst 1: Temakode 2: null Tematekst 2: Bemærkning: Status: gældende Ansvarlig myndighed: Jammerbugt

Beskyttede naturtyper : Eng Database id: 200216591 Gyldig fra: 31-12-2006 Objekt tekst: Beskyttede naturtyper : Eng Temakode 1: 800015763 Tematekst 1: Temakode 2: null Tematekst 2: Bemærkning: Status: gældende Ansvarlig myndighed: Jammerbugt

Beskyttede naturtyper : Eng Database id: 200216581 Gyldig fra: 31-12-2006 Objekt tekst: Beskyttede naturtyper : Eng Temakode 1: 800015730 Tematekst 1: Temakode 2: null Tematekst 2: Bemærkning: Status: gældende Ansvarlig myndighed: Jammerbugt

Matrikel: Hvolgård, Øland 78a Ejendomsnr fra OIS (10-cifret) 8490065972 SFE ejendomsnr. 10202268 Matrikelnr. 78a Ejerlavnavn Hvolgård, Øland Registreret areal nej m2 Beregnet areal 399395 m2 Ejerlavskode 581052 Fælleslod nej FeatureID 1788046

114.  
Eng i 1999;

<http://kort.arealinfo.dk/cbkort?imgbox=-1%20-1%20-1%20-1&layers=theme-ddoland1999%20theme-kommune%20theme-beskyttetnatur&mode=browse&zoomdir=0&selectorgroups=natbeskyt!grundkort!admgraens!admgraens&zoomsize=2&queryfile=&querylayer=&profile=landsdaekkende&page=content&searchlayers=&shapeindex=&searchtext=&queryname=&xmlfile=&wrkspcid=&datasource=&scalebarname=standard&mapext=532931.404955%206323604.755800%20534072.420094%206324257.157701>

samme i 2008;

<http://kort.arealinfo.dk/cbkort?imgbox=-1%20-1%20-1%20-1&layers=theme-kms-ortofoto2008%20theme-kommune&mode=browse&zoomdir=0&selectorgroups=natbeskyt!grundkort!admgraens!admgraens&zoomsize=2&queryfile=&querylayer=&profile=landsdaekkende&page=content&searchlayers=&shapeindex=&searchtext=&queryname=&xmlfile=&wrkspcid=&datasource=&scalebarname=standard&mapext=532932.093143%206323604.067612%20534073.108282%206324256.469513>

Beskyttede naturtyper : Eng Database id: 200216570 Gyldig fra: 31-12-2006 Objekt tekst: Beskyttede naturtyper : Eng Temakode 1: 800015702 Tematekst 1: Temakode 2: null Tematekst 2: Bemærkning: Status: gældende Ansvarlig myndighed: Jammerbugt

Matrikel: Hvolgård, Øland 90p Ejendomsnr fra OIS (10-cifret) 8490065980 SFE ejendomsnr. 1412419 Matrikelnr. 90p Ejerlavnavn Hvolgård, Øland Registreret areal nej m2 Beregnet areal 57229 m2 Ejerlavskode 581052 Fælleslod nej FeatureID 1788127

Matrikel: Hvolgård, Øland 2u Ejendomsnr fra OIS (10-cifret) 8490065980 SFE ejendomsnr. 1412419  
Matrikelnr. 2u Ejerlavnavn Hvolgård, Øland Registreret areal nej m2 Beregnet areal 8163 m2 Ejerlavskode  
581052 Fælleslod nej FeatureID 1788102

Matrikel: Hvolgård, Øland 86 Ejendomsnr fra OIS (10-cifret) 8490065980 SFE ejendomsnr. 1412419  
Matrikelnr. 86 Ejerlavnavn Hvolgård, Øland Registreret areal nej m2 Beregnet areal 35978 m2 Ejerlavskode  
581052 Fælleslod nej FeatureID 1788094

115.

Overdrevsområde i 1995, nova artsovervågning i tilstødende overdrev;

[http://kort.arealinfo.dk/cbkort?imgbox=-1%20-1%20-1%20-1&layers=theme-ddoland1995%20theme-kommune%20theme-beskyttetnatur%20theme-besigtigelse%20theme-novana\\_stationer%20theme-novana\\_proevfelter%20theme-novana\\_artsfund%20theme-devano\\_kortlaegning%20theme-fugleovervaagning%20theme-artsfund&mode=browse&zoomdir=0&selectorgroups=natbeskyt!grundkort!admgraens!admgraens!natovr&zoomsize=2&queryfile=&querylayer=&profile=landsdaekkende&page=content&searchlayers=&shapeindex=&searchtext=&queryname=&xmlfile=&wrkspcid=&datasource=&scalebarname=standard&mapext=533575.548609%206323810.523904%20534716.563750%206324462.925806](http://kort.arealinfo.dk/cbkort?imgbox=-1%20-1%20-1%20-1&layers=theme-ddoland1995%20theme-kommune%20theme-beskyttetnatur%20theme-besigtigelse%20theme-novana_stationer%20theme-novana_proevfelter%20theme-novana_artsfund%20theme-devano_kortlaegning%20theme-fugleovervaagning%20theme-artsfund&mode=browse&zoomdir=0&selectorgroups=natbeskyt!grundkort!admgraens!admgraens!natovr&zoomsize=2&queryfile=&querylayer=&profile=landsdaekkende&page=content&searchlayers=&shapeindex=&searchtext=&queryname=&xmlfile=&wrkspcid=&datasource=&scalebarname=standard&mapext=533575.548609%206323810.523904%20534716.563750%206324462.925806)

samme i 2008;

<http://kort.arealinfo.dk/cbkort?imgbox=-1%20-1%20-1%20-1&layers=theme-kms-ortofoto2008%20theme-kommune&mode=browse&zoomdir=0&selectorgroups=natbeskyt!grundkort!admgraens!admgraens&zoomsize=2&queryfile=&querylayer=&profile=landsdaekkende&page=content&searchlayers=&shapeindex=&searchtext=&queryname=&xmlfile=&wrkspcid=&datasource=&scalebarname=standard&mapext=533573.484045%206323812.588468%20534714.499186%206324464.990370>

Beskyttede naturtyper : Overdrev Database id: 200219509 Gyldig fra: 31-12-2006 Objekt tekst: Beskyttede naturtyper : Overdrev Temakode 1: 800015656 Tematekst 1: Temakode 2: null Tematekst 2: Bemærkning: Status: gældende Ansvarlig myndighed: Jammerbugt

Matrikel: Hvolgård, Øland 73n Ejendomsnr fra OIS (10-cifret) 8490065968 SFE ejendomsnr. 9698751  
Matrikelnr. 73n Ejerlavnavn Hvolgård, Øland Registreret areal nej m2 Beregnet areal 63057 m2  
Ejerlavskode 581052 Fælleslod nej FeatureID 1788054

116.

Engområder i 1995;

<http://kort.arealinfo.dk/cbkort?imgbox=-1%20-1%20-1%20-1&layers=theme-ddoland1995%20theme-kommune%20theme-beskyttetnatur&mode=browse&zoomdir=0&selectorgroups=natbeskyt!grundkort!admgraens!admgraens&zoomsize=2&queryfile=&querylayer=&profile=landsdaekkende&page=content&searchlayers=&shapeindex=&searchtext=&queryname=&xmlfile=&wrkspcid=&datasource=&scalebarname=standard&mapext=533148.872263%206324862.074644%20534289.887406%206325514.476547>

samme i 1999;

<http://kort.arealinfo.dk/cbkort?imgbox=-1%20-1%20-1%20-1&layers=theme-ddoland1999%20theme-kommune&mode=browse&zoomdir=0&selectorgroups=natbeskyt!grundkort!admgraens!admgraens&zoomsize=2&queryfile=&querylayer=&profile=landsdaekkende&page=content&searchlayers=&shapeindex=&searchtext=&queryname=&xmlfile=&wrkspcid=&datasource=&scalebarname=standard&mapext=533150.248639%206324860.698268%20534291.263782%206325513.100171>

samme i 2008;

<http://kort.arealinfo.dk/cbkort?imgbox=-1%20-1%20-1%20-1&layers=theme-kms-ortofoto2008%20theme-kommune&mode=browse&zoomdir=0&selectorgroups=natbeskyt!grundkort!admgraens!admgraens&zoomsize=2&queryfile=&querylayer=&profile=landsdaekkende&page=content&searchlayers=&shapeindex=&searchtext=&queryname=&xmlfile=&wrkspcid=&datasource=&scalebarname=standard&mapext=533150.936827%206324860.010080%20534291.951970%206325512.411983>

Beskyttede naturtyper : Eng Database id: 200216797 Gyldig fra: 31-12-2006 Objekt tekst: Beskyttede naturtyper : Eng Temakode 1: 800046154 Tematekst 1: Temakode 2: null Tematekst 2: Bemærkning: Status: gældende Ansvarlig myndighed: Jammerbugt

Matrikel: Hvolgård, Øland 2k Ejendomsnr fra OIS (10-cifret) 8490063927 SFE ejendomsnr. 7915726 Matrikelnr. 2k Ejerlavsnavn Hvolgård, Øland Registreret areal nej m2 Beregnet areal 97350 m2 Ejerlavskode 581052 Fælleslod nej FeatureID 1788105

Beskyttede naturtyper : Eng Database id: 200216796 Gyldig fra: 31-12-2006 Objekt tekst: Beskyttede naturtyper : Eng Temakode 1: 800046152 Tematekst 1: Temakode 2: null Tematekst 2: Bemærkning: Status: gældende Ansvarlig myndighed: Jammerbugt

Matrikel: Hvolgård, Øland 2ø Ejendomsnr fra OIS (10-cifret) 8490064182 SFE ejendomsnr. 9307252 Matrikelnr. 2ø Ejerlavsnavn Hvolgård, Øland Registreret areal nej m2 Beregnet areal 137836 m2 Ejerlavskode 581052 Fælleslod nej FeatureID 1933064

117.

Engområder i 1995, de vestelige dele synes opdyrket før 1995;

<http://kort.arealinfo.dk/cbkort?imgbox=-1%20-1%20-1%20-1&layers=theme-ddoland1995%20theme-beskyttetnatur&mode=browse&zoomdir=0&selectorgroups=natbeskyt!grundkort!admgraens!admgraens&zoomsize=2&queryfile=&querylayer=&profile=landsdaekkende&page=content&searchlayers=&shapeindex=&searchtext=&queryname=&xmlfile=&wrkspcid=&datasource=&scalebarname=standard&mapext=533415.200886%206327276.236962%20535697.231180%206328581.040773>

samme i 2008;

<http://kort.arealinfo.dk/cbkort?imgbox=-1%20-1%20-1%20-1&layers=theme-kms-ortofoto2008%20theme-kommune%20theme-beskyttetnatur&mode=browse&zoomdir=0&selectorgroups=natbeskyt!grundkort!admgraens!admgraens&zoomsize=2&queryfile=&querylayer=&profile=landsdaekkende&page=content&searchlayers=&shapeindex=&searchtext=&queryname=&xmlfile=&wrkspcid=&datasource=&scalebarname=standard&mapext=533416.577261%206327274.860587%20535698.607555%206328579.664398>

Matrikel: Beskyttede naturtyper : Eng Database id: 200216341 Gyldig fra: 31-12-2006 Objekt tekst: Beskyttede naturtyper : Eng Temakode 1: 800014998 Tematekst 1: Temakode 2: null Tematekst 2: Bemærkning: Status: gældende Ansvarlig myndighed: Jammerbugt

Matrikel: Jægerumgård, Brovst 11b Ejendomsnr fra OIS (10-cifret) 8490064045 SFE ejendomsnr. 1411446 Matrikelnr. 11b Ejerlavsnavn Jægerumgård, Brovst Registreret areal nej m2 Beregnet areal 132742 m2 Ejerlavskode 580353 Fælleslod nej FeatureID 1782904

Beskyttede naturtyper : Eng Database id: 200215809 Gyldig fra: 31-12-2006 Objekt tekst: Beskyttede naturtyper : Eng Temakode 1: 800012414 Tematekst 1: Temakode 2: null Tematekst 2: Bemærkning: Status: gældende Ansvarlig myndighed: Jammerbugt

Jægerumgård, Brovst 11b Ejendomsnr fra OIS (10-cifret) 8490064045 SFE ejendomsnr. 1411446 Matrikelnr. 11b Ejerlavnavn Jægerumgård, Brovst Registreret areal nej m2 Beregnet areal 132742 m2 Ejerlavskode 580353 Fælleslod nej FeatureID 1782904

Beskyttede naturtyper : Eng Database id: 200216366 Gyldig fra: 31-12-2006 Objekt tekst: Beskyttede naturtyper : Eng Temakode 1: 800015075 Tematekst 1: Temakode 2: null Tematekst 2: Bemærkning: Status: gældende Ansvarlig myndighed: Jammerbugt

Matrikel: Sdr. Økse By, Brovst 6g Ejendomsnr fra OIS (10-cifret) 8490065493 SFE ejendomsnr. 8037028 Matrikelnr. 6g Ejerlavnavn Sdr. Økse By, Brovst Registreret areal nej m2 Beregnet areal 116686 m2 Ejerlavskode 580358 Fælleslod nej FeatureID 1783984

Beskyttede naturtyper : Eng Database id: 200216350 Gyldig fra: 31-12-2006 Objekt tekst: Beskyttede naturtyper : Eng Temakode 1: 800015032 Tematekst 1: Temakode 2: null Tematekst 2: Bemærkning: Status: gældende Ansvarlig myndighed: Jammerbugt

Matrikel: Sdr. Økse By, Brovst 3æ Ejendomsnr fra OIS (10-cifret) 8490065493 SFE ejendomsnr. 8037028 Matrikelnr. 3æ Ejerlavnavn Sdr. Økse By, Brovst Registreret areal nej m2 Beregnet areal 159439 m2 Ejerlavskode 580358 Fælleslod nej FeatureID 1783980

Beskyttede naturtyper : Eng Database id: 200216359 Gyldig fra: 31-12-2006 Objekt tekst: Beskyttede naturtyper : Eng Temakode 1: 800015049 Tematekst 1: Temakode 2: null Tematekst 2: Bemærkning: Status: gældende Ansvarlig myndighed: Jammerbugt

Matrikel: Sdr. Økse By, Brovst 3af Ejendomsnr fra OIS (10-cifret) 8490065401 SFE ejendomsnr. 8750207 Matrikelnr. 3af Ejerlavnavn Sdr. Økse By, Brovst Registreret areal nej m2 Beregnet areal 103731 m2 Ejerlavskode 580358 Fælleslod nej FeatureID 1783967

Beskyttede naturtyper : Eng Database id: 200216355 Gyldig fra: 31-12-2006 Objekt tekst: Beskyttede naturtyper : Eng Temakode 1: 800015041 Tematekst 1: Temakode 2: null Tematekst 2: Bemærkning: Status: gældende Ansvarlig myndighed: Jammerbugt

Matrikel: Sdr. Økse By, Brovst 1a Ejendomsnr fra OIS (10-cifret) 8490065400 SFE ejendomsnr. 100006256 Matrikelnr. 1a Ejerlavnavn Sdr. Økse By, Brovst Registreret areal nej m2 Beregnet areal 245343 m2 Ejerlavskode 580358 Fælleslod nej FeatureID 1783973

Matrikel: Sdr. Økse By, Brovst 1u Ejendomsnr fra OIS (10-cifret) 8490065398 SFE ejendomsnr. 9018905 Matrikelnr. 1u Ejerlavnavn Sdr. Økse By, Brovst Registreret areal nej m2 Beregnet areal 92923 m2 Ejerlavskode 580358 Fælleslod nej FeatureID 1783970

118.  
Engområde i 1999;

<http://kort.arealinfo.dk/cbkort?imgbox=-1%20-1%20-1%20-1&layers=theme-ddoland1999%20theme-beskyttetnatur&mode=browse&zoomdir=0&selectorgroups=grundkort!natbeskyt&zoomsize=2&queryfile=&querylayer=&profile=landsdaekkende&page=content&searchlayers=&shapeindex=&searchtext=&queryname=&xmlfile=&wrkspcid=&datasource=&scalebarname=standard&mapext=535240.281718%206327807.169546%20536381.296728%206328384.567238>

samme i 2002;

<http://kort.arealinfo.dk/cbkort?imgbox=-1%20-1%20-1%20-1&layers=theme-ddoland2002&mode=browse&zoomdir=0&selectorgroups=grundkort!natbeskyt&zoomsize=2&queryfile=&querylayer=&profile=landsdaekkende&page=content&searchlayers=&shapeindex=&searchtext=&queryname=&xmlfile=&wrkspcid=&datasource=&scalebarname=standard&mapext=535244.415832%206327803.035432%20536385.430842%206328380.433124>

samme i 2008;

<http://kort.arealinfo.dk/cbkort?imgbox=-1%20-1%20-1%20-1&layers=theme-kms-ortofoto2008&mode=browse&zoomdir=0&selectorgroups=grundkort!natbeskyt&zoomsize=2&queryfile=&querylayer=&profile=landsdaekkende&page=content&searchlayers=&shapeindex=&searchtext=&queryname=&xmlfile=&wrkspcid=&datasource=&scalebarname=standard&mapext=535245.104851%206327802.346413%20536386.119861%206328379.744105>

Beskyttede naturtyper : Eng Database id: 200216353 Gyldig fra: 31-12-2006 Objekt tekst: Beskyttede naturtyper : Eng Temakode 1: 800015035 Tematekst 1: Temakode 2: null Tematekst 2: Bemærkning: Status: gældende Ansvarlig myndighed: Jammerbugt

Matrikel: Sdr. Økse By, Brovst 8a Ejendomsnr fra OIS (10-cifret) 8490065416 SFE ejendomsnr. 9596856 Matrikelnr. 8a Ejerlavnavn Sdr. Økse By, Brovst Registreret areal nej m2 Beregnet areal 222693 m2 Ejerlavskode 580358 Fælleslod nej FeatureID 1783898

119.

Enge i 1995;

<http://kort.arealinfo.dk/cbkort?imgbox=-1%20-1%20-1%20-1&layers=theme-ddoland1995%20theme-beskyttetnatur&mode=browse&zoomdir=0&selectorgroups=grundkort!natbeskyt!admgraens&zoomsize=2&queryfile=&querylayer=&profile=landsdaekkende&page=content&searchlayers=&shapeindex=&searchtext=&queryname=&xmlfile=&wrkspcid=&datasource=&scalebarname=standard&mapext=535594.437349%206328379.055081%20536735.452362%206328956.452775>

samme i 1999, dele synes opdyrket før 1995;

<http://kort.arealinfo.dk/cbkort?imgbox=-1%20-1%20-1%20-1&layers=theme-ddoland1999&mode=browse&zoomdir=0&selectorgroups=grundkort!natbeskyt!admgraens&zoomsize=2&queryfile=&querylayer=&profile=landsdaekkende&page=content&searchlayers=&shapeindex=&searchtext=&queryname=&xmlfile=&wrkspcid=&datasource=&scalebarname=standard&mapext=535595.815387%206328377.677043%20536736.830400%206328955.074737>

samme i 2008;

[http://kort.arealinfo.dk/cbkort?imgbox=-1%20-1%20-1%20-1&layers=theme-kms-ortofoto2008%20theme-besigtigelse%20theme-novana\\_stationer%20theme-novana\\_proevefeller%20theme-novana\\_artsfund%20theme-devano\\_kortlaegning%20theme-fugleovervaagning%20theme-artsfund&mode=browse&zoomdir=0&selectorgroups=grundkort!natbeskyt!admgraens!natovr&zoomsize=2&queryfile=&querylayer=&profile=landsdaekkende&page=content&searchlayers=&shapeindex=&searchtext=&queryname=&xmlfile=&wrkspcid=&datasource=&scalebarname=standard&mapext=535855.607032%206328478.499847%20536426.114539%206328804.700762](http://kort.arealinfo.dk/cbkort?imgbox=-1%20-1%20-1%20-1&layers=theme-kms-ortofoto2008%20theme-besigtigelse%20theme-novana_stationer%20theme-novana_proevefeller%20theme-novana_artsfund%20theme-devano_kortlaegning%20theme-fugleovervaagning%20theme-artsfund&mode=browse&zoomdir=0&selectorgroups=grundkort!natbeskyt!admgraens!natovr&zoomsize=2&queryfile=&querylayer=&profile=landsdaekkende&page=content&searchlayers=&shapeindex=&searchtext=&queryname=&xmlfile=&wrkspcid=&datasource=&scalebarname=standard&mapext=535855.607032%206328478.499847%20536426.114539%206328804.700762)

Beskyttede naturtyper : Eng Database id: 200216319 Gyldig fra: 31-12-2006 Objekt tekst: Beskyttede naturtyper : Eng Temakode 1: 800014929 Tematekst 1: Temakode 2: null Tematekst 2: Bemærkning: Status: gældende Ansvarlig myndighed: Jammerbugt

Matrikel: Sdr. Økse By, Brovst 14b Ejendomsnr fra OIS (10-cifret) 8490065428 SFE ejendomsnr. 7618553 Matrikelnr. 14b Ejerlavnavn Sdr. Økse By, Brovst Registreret areal nej m2 Beregnet areal 197052 m2 Ejerlavskode 580358 Fælleslod nej FeatureID 1783809

Beskyttede naturtyper : Eng Database id: 200216334 Gyldig fra: 31-12-2006 Objekt tekst: Beskyttede naturtyper : Eng Temakode 1: 800014976 Tematekst 1: Temakode 2: null Tematekst 2: Bemærkning: Status: gældende Ansvarlig myndighed: Jammerbugt

Matrikel: Sdr. Økse By, Brovst 8a Ejendomsnr fra OIS (10-cifret) 8490065416 SFE ejendomsnr. 9596856 Matrikelnr. 8a Ejerlavnavn Sdr. Økse By, Brovst Registreret areal nej m2 Beregnet areal 222693 m2 Ejerlavskode 580358 Fælleslod nej FeatureID 1783898



120.

Engområder i 1995, dele synes opdyrket før 1995;

<http://kort.arealinfo.dk/cbkort?imgbox=-1%20-1%20-1%20-1&layers=theme-ddoland1995%20theme-beskyttetnatur&mode=browse&zoomdir=0&selectorgroups=grundkort!natbeskyt!admgraens&zoomsize=2&queryfile=&querylayer=&profile=landsdaekkende&page=content&searchlayers=&shapeindex=&searchtext=&queryname=&xmlfile=&wrkspcid=&datasource=&scalebarname=standard&mapext=534331.466025%206328769.384183%20535472.481042%206329346.781879>

samme i 2004;

<http://kort.arealinfo.dk/cbkort?imgbox=-1%20-1%20-1%20-1&layers=theme-ddoland2004&mode=browse&zoomdir=0&selectorgroups=grundkort!natbeskyt!admgraens&zoomsize=2&queryfile=&querylayer=&profile=landsdaekkende&page=content&searchlayers=&shapeindex=&searchtext=&queryname=&xmlfile=&wrkspcid=&datasource=&scalebarname=standard&mapext=534333.532250%206328729.815889%20535474.547268%206329382.217721>

samme i 2008;

<http://kort.arealinfo.dk/cbkort?imgbox=-1%20-1%20-1%20-1&layers=theme-kms-ortofoto2008&mode=browse&zoomdir=0&selectorgroups=grundkort!natbeskyt!admgraens&zoomsize=2&queryfile=&querylayer=&profile=landsdaekkende&page=content&searchlayers=&shapeindex=&searchtext=&queryname=&xmlfile=&wrkspcid=&datasource=&scalebarname=standard&mapext=534332.844063%206328768.006145%20535473.859080%206329345.403841>

Beskyttede naturtyper : Eng Database id: 200216290 Gyldig fra: 31-12-2006 Objekt tekst: Beskyttede naturtyper : Eng Temakode 1: 800014834 Tematekst 1: Temakode 2: null Tematekst 2: Bemærkning: Status: gældende Ansvarlig myndighed: Jammerbugt

Matrikel: Sdr. Økse By, Brovst 3ae Ejendomsnr fra OIS (10-cifret) 8490065401 SFE ejendomsnr. 8750207 Matrikelnr. 3ae Ejerlavnavn Sdr. Økse By, Brovst Registreret areal nej m2 Beregnet areal 107208 m2 Ejerlavskode 580358 Fælleslod nej FeatureID 1783921

Beskyttede naturtyper : Eng Database id: 200216293 Gyldig fra: 31-12-2006 Objekt tekst: Beskyttede naturtyper : Eng Temakode 1: 800014842 Tematekst 1: Temakode 2: null Tematekst 2: Bemærkning: Status: gældende Ansvarlig myndighed: Jammerbugt

Matrikel: Sdr. Økse By, Brovst 1b Ejendomsnr fra OIS (10-cifret) 8490065398 SFE ejendomsnr. 9018905 Matrikelnr. 1b Ejerlavnavn Sdr. Økse By, Brovst Registreret areal nej m2 Beregnet areal 83500 m2 Ejerlavskode 580358 Fælleslod nej FeatureID 1783965

Beskyttede naturtyper : Eng Database id: 200216268 Gyldig fra: 31-12-2006 Objekt tekst: Beskyttede naturtyper : Eng Temakode 1: 800014760 Tematekst 1: Temakode 2: null Tematekst 2: Bemærkning: Status: gældende Ansvarlig myndighed: Jammerbugt

Matrikel: Jægerumgård, Brovst 7 Ejendomsnr fra OIS (10-cifret) 8490065398 SFE ejendomsnr. 9018905 Matrikelnr. 7 Ejerlavnavn Jægerumgård, Brovst Registreret areal nej m2 Beregnet areal 91748 m2 Ejerlavskode 580353 Fælleslod nej FeatureID 1782856

121.

Engområde i 1995;

<http://kort.arealinfo.dk/cbkort?imgbox=-1%20-1%20-1%20-1&layers=theme-ddoland1995%20theme-beskyttetnatur&mode=browse&zoomdir=0&selectorgroups=grundkort!natbeskyt!admgraens&zoomsize=2&queryfile=&querylayer=&profile=landsdaekkende&page=content&searchlayers=&shapeindex=&searchtext=&queryname=&xmlfile=&wrkspcid=&datasource=&scalebarname=standard&mapext=533226.926612%206328945.218598%20534367.941634%206329597.620432>

samme i 2008;

<http://kort.arealinfo.dk/cbkort?imgbox=-1%20-1%20-1%20-1&layers=theme-kms-ortofoto2008&mode=browse&zoomdir=0&selectorgroups=grundkort!natbeskyt!admgraens&zoomsize=2&queryfile=&querylayer=&profile=landsdaekkende&page=content&searchlayers=&shapeindex=&searchtext=&queryname=&xmlfile=&wrkspcid=&datasource=&scalebarname=standard&mapext=533227.614800%20632894.4.530410%20534368.629822%206329596.932244>

Beskyttede naturtyper : Eng Database id: 200216748 Gyldig fra: 31-12-2006 Objekt tekst: Beskyttede naturtyper : Eng Temakode 1: 800045372 Tematekst 1: Temakode 2: null Tematekst 2: Bemærkning: Status: gældende Ansvarlig myndighed: Jammerbugt

Matrikel: Jægerumgård, Brovst 2b Ejendomsnr fra OIS (10-cifret) 8490064037 SFE ejendomsnr. 1411441 Matrikelnr. 2b Ejerlavsnavn Jægerumgård, Brovst Registreret areal nej m2 Beregnet areal 55484 m2 Ejerlavskode 580353 Fælleslod nej FeatureID 1782901

122.

Sø i 2002;

<http://kort.arealinfo.dk/cbkort?imgbox=-1%20-1%20-1%20-1&layers=theme-ddoland2002%20theme-beskyttetnatur&mode=browse&zoomdir=0&selectorgroups=grundkort!natbeskyt!admgraens&zoomsize=2&queryfile=&querylayer=&profile=landsdaekkende&page=content&searchlayers=&shapeindex=&searchtext=&queryname=&xmlfile=&wrkspcid=&datasource=&scalebarname=standard&mapext=534948.255823%2063310.24.921496%20535518.763337%206331351.122415>

historisk kort viser klart søen;

<http://kort.arealinfo.dk/cbkort?imgbox=-1%20-1%20-1%20-1&layers=theme-kms-wms-m20lav%20theme-beskyttetnatur&mode=browse&zoomdir=0&selectorgroups=grundkort!natbeskyt!admgraens&zoomsize=2&queryfile=&querylayer=&profile=landsdaekkende&page=content&searchlayers=&shapeindex=&searchtext=&queryname=&xmlfile=&wrkspcid=&datasource=&scalebarname=standard&mapext=534590.742369%2063308.80.058007%20535731.757398%206331532.459845>

samme i 2008;

<http://kort.arealinfo.dk/cbkort?imgbox=-1%20-1%20-1%20-1&layers=theme-kms-ortofoto2008%20theme-beskyttetnatur&mode=browse&zoomdir=0&selectorgroups=grundkort!natbeskyt!admgraens&zoomsize=2&queryfile=&querylayer=&profile=landsdaekkende&page=content&searchlayers=&shapeindex=&searchtext=&queryname=&xmlfile=&wrkspcid=&datasource=&scalebarname=standard&mapext=534948.599917%2063310.24.577402%20535519.107431%206331350.778321>

Beskyttede naturtyper : Sø Database id: 200221162 Gyldig fra: 31-12-2006 Objekt tekst: Beskyttede naturtyper : Sø Temakode 1: 800047007 Tematekst 1: Temakode 2: null Tematekst 2: Bemærkning: Status: gældende Ansvarlig myndighed: Jammerbugt

Matrikel: Nr. Økse By, Brovst 11u Ejendomsnr fra OIS (10-cifret) 8490064767 SFE ejendomsnr. 9782796 Matrikelnr. 11u Ejerlavsnavn Nr. Økse By, Brovst Registreret areal nej m2 Beregnet areal 64832 m2 Ejerlavskode 580355 Fælleslod nej FeatureID 2636411

123.

Eng i 1995;

<http://kort.arealinfo.dk/cbkort?imgbox=-1%20-1%20-1%20-1&layers=theme-ddoland1995%20theme-beskyttetnatur&mode=browse&zoomdir=0&selectorgroups=grundkort!natbeskyt!admgraens&zoomsize=2&queryfile=&querylayer=&profile=landsdaekkende&page=content&searchlayers=&shapeindex=&searchtext=&queryname=&xmlfile=&wrkspcid=&datasource=&scalebarname=standard&mapext=534799.263211%2063319.64.985746%20535369.770726%206332291.186665>

samme i 2008;

<http://kort.arealinfo.dk/cbkort?imgbox=-1%20-1%20-1%20-1&layers=theme-kms-ortofoto2008&mode=browse&zoomdir=0&selectorgroups=grundkort!natbeskyt!admgraens&zoomsize=2&queryfile=&querylayer=&profile=landsdaekkende&page=content&searchlayers=&shapeindex=&searchtext=&queryname=&xmlfile=&wrkspcid=&datasource=&scalebarname=standard&mapext=534799.951399%206331964.297558%20535370.458914%206332290.498477>

Beskyttede naturtyper : Eng Database id: 200216782 Gyldig fra: 31-12-2006 Objekt tekst: Beskyttede naturtyper : Eng Temakode 1: 800046089 Tematekst 1: Temakode 2: null Tematekst 2: Bemærkning: Status: gældende Ansvarlig myndighed: Jammerbugt

Matrikel: Nr. Økse By, Brovst 6q Ejendomsnr fra OIS (10-cifret) 8490064749 SFE ejendomsnr. 9976935 Matrikelnr. 6q Ejerlavnavn Nr. Økse By, Brovst Registreret areal nej m2 Beregnet areal 16989 m2 Ejerlavskode 580355 Fælleslod nej FeatureID 1783417

124.

Engområde i 1995;

<http://kort.arealinfo.dk/cbkort?imgbox=-1%20-1%20-1%20-1&layers=theme-ddoland1995%20theme-beskyttetnatur&mode=browse&zoomdir=0&selectorgroups=grundkort!natbeskyt!admgraens&zoomsize=2&queryfile=&querylayer=&profile=landsdaekkende&page=content&searchlayers=&shapeindex=&searchtext=&queryname=&xmlfile=&wrkspcid=&datasource=&scalebarname=standard&mapext=535306.801564%206333346.866432%20535877.309080%206333673.067352>

samme i 2008;

<http://kort.arealinfo.dk/cbkort?imgbox=-1%20-1%20-1%20-1&layers=theme-kms-ortofoto2008&mode=browse&zoomdir=0&selectorgroups=grundkort!natbeskyt!admgraens&zoomsize=2&queryfile=&querylayer=&profile=landsdaekkende&page=content&searchlayers=&shapeindex=&searchtext=&queryname=&xmlfile=&wrkspcid=&datasource=&scalebarname=standard&mapext=535307.145658%206333346.522338%20535877.653174%206333672.723258>

Beskyttede naturtyper : Eng Database id: 200216015 Gyldig fra: 31-12-2006 Objekt tekst: Beskyttede naturtyper : Eng Temakode 1: 800013655 Tematekst 1: Temakode 2: null Tematekst 2: Bemærkning: Status: gældende Ansvarlig myndighed: Jammerbugt

Matrikel: Nr. Økse By, Brovst 15h Ejendomsnr fra OIS (10-cifret) 8490064766 SFE ejendomsnr. 9031825 Matrikelnr. 15h Ejerlavnavn Nr. Økse By, Brovst Registreret areal nej m2 Beregnet areal 326309 m2 Ejerlavskode 580355 Fælleslod nej FeatureID 1783350

125.

Vestlige enge syd for vejen, synes delvist opdyrket før 1995;

<http://kort.arealinfo.dk/cbkort?imgbox=-1%20-1%20-1%20-1&layers=theme-ddoland1995%20theme-beskyttetnatur&mode=browse&zoomdir=0&selectorgroups=grundkort!natbeskyt!admgraens&zoomsize=2&queryfile=&querylayer=&profile=landsdaekkende&page=content&searchlayers=&shapeindex=&searchtext=&queryname=&xmlfile=&wrkspcid=&datasource=&scalebarname=standard&mapext=534606.914775%206334688.832246%20536888.944840%206335993.635926>

2002;

<http://kort.arealinfo.dk/cbkort?imgbox=-1%20-1%20-1%20-1&layers=theme-ddoland2002&mode=browse&zoomdir=0&selectorgroups=grundkort!natbeskyt!admgraens&zoomsize=2&queryfile=&querylayer=&profile=landsdaekkende&page=content&searchlayers=&shapeindex=&searchtext=&queryname=&xmlfile=&wrkspcid=&datasource=&scalebarname=standard&mapext=534611.043900%206334684.703121%20536893.073965%206335989.506801>

2008;

<http://kort.arealinfo.dk/cbkort?imgbox=-1%20-1%20-1%20-1&layers=theme-kms-ortofoto2008&mode=browse&zoomdir=0&selectorgroups=grundkort!natbeskyt!admgraens&zoomsize=2&queryfile=&querylayer=&profile=landsdaekkende&page=content&searchlayers=&shapeindex=&searchtext=&queryname=&xmlfile=&wrkspcid=&datasource=&scalebarname=standard&mapext=534612.420275%206334683.326746%20536894.450340%206335988.130426>

Beskyttede naturtyper : Eng Database id: 200215947 Gyldig fra: 31-12-2006 Objekt tekst: Beskyttede naturtyper : Eng Temakode 1: 800013209 Tematekst 1: Temakode 2: null Tematekst 2: Bemærkning: Status: gældende Ansvarlig myndighed: Jammerbugt

Matrikel: Nr. Bratbjerg, Tranum 144c Ejendomsnr fra OIS (10-cifret) 8490031635 SFE ejendomsnr. 8145374 Matrikelnr. 144c Ejerlavsnavn Nr. Bratbjerg, Tranum Registreret areal nej m2 Beregnet areal 369846 m2 Ejerlavskode 580954 Fælleslod nej FeatureID 2513108

126.

Hedeområde i 2008;

<http://kort.arealinfo.dk/cbkort?imgbox=-1%20-1%20-1%20-1&layers=theme-kms-ortofoto2008%20theme-beskyttetnatur&mode=browse&zoomdir=0&selectorgroups=grundkort!natbeskyt!admgraens&zoomsize=2&queryfile=&querylayer=&profile=landsdaekkende&page=content&searchlayers=&shapeindex=&searchtext=&queryname=&xmlfile=&wrkspcid=&datasource=&scalebarname=standard&mapext=534281.402048%206336199.059916%20534851.909566%206336525.260837>

Beskyttede naturtyper : Hede Database id: 200217324 Gyldig fra: 31-12-2006 Objekt tekst: Beskyttede naturtyper : Hede Temakode 1: 800013123 Tematekst 1: Temakode 2: null Tematekst 2: Bemærkning: Status: gældende Ansvarlig myndighed: Jammerbugt

Matrikel: Nr. Bratbjerg, Tranum 113c Ejendomsnr fra OIS (10-cifret) 8490063340 SFE ejendomsnr. 3251143 Matrikelnr. 113c Ejerlavsnavn Nr. Bratbjerg, Tranum Registreret areal nej m2 Beregnet areal 131735 m2 Ejerlavskode 580954 Fælleslod nej FeatureID 1787263

127.

Hedeområde i 1995;

<http://kort.arealinfo.dk/cbkort?imgbox=-1%20-1%20-1%20-1&layers=theme-ddoland1995%20theme-beskyttetnatur&mode=browse&zoomdir=0&selectorgroups=grundkort!natbeskyt!admgraens&zoomsize=2&queryfile=&querylayer=&profile=landsdaekkende&page=content&searchlayers=&shapeindex=&searchtext=&queryname=&xmlfile=&wrkspcid=&datasource=&scalebarname=standard&mapext=534297.230366%206336407.236662%20534867.737884%206336733.437583>

samme i 2006, nu tilplantet med nål;

<http://kort.arealinfo.dk/cbkort?imgbox=-1%20-1%20-1%20-1&layers=theme-ddoland2006&mode=browse&zoomdir=0&selectorgroups=grundkort!natbeskyt!admgraens&zoomsize=2&queryfile=&querylayer=&profile=landsdaekkende&page=content&searchlayers=&shapeindex=&searchtext=&queryname=&xmlfile=&wrkspcid=&datasource=&scalebarname=standard&mapext=534298.606742%206336405.860286%20534869.114260%206336732.061207>

Beskyttede naturtyper : Hede Database id: 200217309 Gyldig fra: 31-12-2006 Objekt tekst: Beskyttede naturtyper : Hede Temakode 1: 800013073 Tematekst 1: Temakode 2: null Tematekst 2: Bemærkning: Status: gældende Ansvarlig myndighed: Jammerbugt

Matrikel: Nr. Bratbjerg, Tranum 68c Ejendomsnr fra OIS (10-cifret) 8130174941 SFE ejendomsnr. 8668197 Matrikelnr. 68c Ejerlavsnavn Nr. Bratbjerg, Tranum Registreret areal nej m2 Beregnet areal 4944131 m2 Ejerlavskode 580954 Fælleslod nej FeatureID 2565224

128.  
Eng i 2006;

<http://kort.arealinfo.dk/cbkort?imgbox=-1%20-1%20-1%20-1&layers=theme-ddoland2006%20theme-kommune%20theme-beskyttetnatur&mode=browse&zoomdir=0&selectorgroups=grundkort!natbeskyt!admgraens&zoomsize=2&queryfile=&querylayer=&profile=landsdaekkende&page=content&searchlayers=&shapeindex=&searchtext=&queryname=&xmlfile=&wrkspcid=&datasource=&scalebarname=standard&mapext=539184.913916%206348062.253016%20540325.928926%206348639.650708>

samme i 2008;

<http://kort.arealinfo.dk/cbkort?imgbox=-1%20-1%20-1%20-1&layers=theme-kms-ortofoto2008%20theme-kommune&mode=browse&zoomdir=0&selectorgroups=grundkort!natbeskyt!admgraens&zoomsize=2&queryfile=&querylayer=&profile=landsdaekkende&page=content&searchlayers=&shapeindex=&searchtext=&queryname=&xmlfile=&wrkspcid=&datasource=&scalebarname=standard&mapext=539185.602935%206348061.563997%20540326.617945%206348638.961689>

Beskyttede naturtyper : Eng Database id: 200215536 Gyldig fra: 31-12-2006 Objekt tekst: Beskyttede naturtyper : Eng Temakode 1: 800010077 Tematekst 1: Temakode 2: null Tematekst 2: Bemærkning: Status: gældende Ansvarlig myndighed: Jammerbugt

Matrikel: Fårup By, Saltum 10a Ejendomsnr fra OIS (10-cifret) 8490075645 SFE ejendomsnr. 100003461 Matrikelnr. 10a Ejerlavnavn Fårup By, Saltum Registreret areal nej m2 Beregnet areal 64180 m2 Ejerlavskode 570752 Fælleslod nej FeatureID 2338809

129.  
Hedeområde i 2006;

<http://kort.arealinfo.dk/cbkort?imgbox=-1%20-1%20-1%20-1&layers=theme-ddoland2006%20theme-kommune%20theme-beskyttetnatur&mode=browse&zoomdir=0&selectorgroups=grundkort!natbeskyt!admgraens&zoomsize=2&queryfile=&querylayer=&profile=landsdaekkende&page=content&searchlayers=&shapeindex=&searchtext=&queryname=&xmlfile=&wrkspcid=&datasource=&scalebarname=standard&mapext=538462.822288%206347615.768876%20539603.837301%206348193.166570>

samme i 2008, der er forsvundet en del af hedeområdet;

<http://kort.arealinfo.dk/cbkort?imgbox=-1%20-1%20-1%20-1&layers=theme-kms-ortofoto2008%20theme-kommune%20theme-beskyttetnatur&mode=browse&zoomdir=0&selectorgroups=grundkort!natbeskyt!admgraens&zoomsize=2&queryfile=&querylayer=&profile=landsdaekkende&page=content&searchlayers=&shapeindex=&searchtext=&queryname=&xmlfile=&wrkspcid=&datasource=&scalebarname=standard&mapext=538463.511307%206347615.079857%20539604.526320%206348192.477551>

Beskyttede naturtyper : Hede Database id: 200217000 Gyldig fra: 31-12-2006 Objekt tekst: Beskyttede naturtyper : Hede Temakode 1: 800008738 Tematekst 1: Temakode 2: null Tematekst 2: Bemærkning: Status: gældende Ansvarlig myndighed: Jammerbugt

Matrikel: Hune By, Hune 46c Ejendomsnr fra OIS (10-cifret) 8490075693 SFE ejendomsnr. 9055298 Matrikelnr. 46c Ejerlavnavn Hune By, Hune Registreret areal nej m2 Beregnet areal 73826 m2 Ejerlavskode 570451 Fælleslod nej FeatureID 2331564

130.

Engområde i 1995;

<http://kort.arealinfo.dk/cbkort?imgbox=-1%20-1%20-1%20-1&layers=theme-ddoland1995%20theme-kommune%20theme-beskyttetnatur&mode=browse&zoomdir=0&selectorgroups=grundkort!natbeskyt!admgraens&zoomsize=2&queryfile=&querylayer=&profile=landsdaekkende&page=content&searchlayers=&shapeindex=&searchtext=&queryname=&xmlfile=&wrkspcid=&datasource=&scalebarname=standard&mapext=537446.519667%206347458.672604%20538587.534680%206348036.070298>

samme i 2008;

<http://kort.arealinfo.dk/cbkort?imgbox=-1%20-1%20-1%20-1&layers=theme-kms-ortofoto2008%20theme-kommune&mode=browse&zoomdir=0&selectorgroups=grundkort!natbeskyt!admgraens&zoomsize=2&queryfile=&querylayer=&profile=landsdaekkende&page=content&searchlayers=&shapeindex=&searchtext=&queryname=&xmlfile=&wrkspcid=&datasource=&scalebarname=standard&mapext=537447.208686%206347457.983585%20538588.223699%206348035.381279>

Beskyttede naturtyper : Eng Database id: 200215551 Gyldig fra: 31-12-2006 Objekt tekst: Beskyttede naturtyper : Eng Temakode 1: 800010244 Tematekst 1: Temakode 2: null Tematekst 2: Bemærkning: Status: gældende Ansvarlig myndighed: Jammerbugt

Matrikel: Hune By, Hune 44a Ejendomsnr fra OIS (10-cifret) 8490078222 SFE ejendomsnr. 9871899 Matrikelnr. 44a Ejerlavnavn Hune By, Hune Registreret areal nej m2 Beregnet areal 22386 m2 Ejerlavskode 570451 Fælleslod nej FeatureID 2331458

131.

Eng & mose område i 1995;

<http://kort.arealinfo.dk/cbkort?imgbox=-1%20-1%20-1%20-1&layers=theme-ddoland1995%20theme-kommune%20theme-beskyttetnatur&mode=browse&zoomdir=0&selectorgroups=grundkort!natbeskyt!admgraens&zoomsize=2&queryfile=&querylayer=&profile=landsdaekkende&page=content&searchlayers=&shapeindex=&searchtext=&queryname=&xmlfile=&wrkspcid=&datasource=&scalebarname=standard&mapext=538720.515296%206346296.96987027%20539861.530310%206346874.384721>

samme i 1999;

<http://kort.arealinfo.dk/cbkort?imgbox=-1%20-1%20-1%20-1&layers=theme-ddoland1999%20theme-kommune&mode=browse&zoomdir=0&selectorgroups=grundkort!natbeskyt!admgraens&zoomsize=2&queryfile=&querylayer=&profile=landsdaekkende&page=content&searchlayers=&shapeindex=&searchtext=&queryname=&xmlfile=&wrkspcid=&datasource=&scalebarname=standard&mapext=538721.204315%206346296.298008%20539862.219329%206346873.695702>

samme i 2008;

<http://kort.arealinfo.dk/cbkort?imgbox=-1%20-1%20-1%20-1&layers=theme-kms-ortofoto2008%20theme-kommune&mode=browse&zoomdir=0&selectorgroups=grundkort!natbeskyt!admgraens&zoomsize=2&queryfile=&querylayer=&profile=landsdaekkende&page=content&searchlayers=&shapeindex=&searchtext=&queryname=&xmlfile=&wrkspcid=&datasource=&scalebarname=standard&mapext=538721.893334%206346295.608989%20539862.908348%206346873.006683>

Beskyttede naturtyper : Eng Database id: 200215615 Gyldig fra: 31-12-2006 Objekt tekst: Beskyttede naturtyper : Eng Temakode 1: 800010679 Tematekst 1: Temakode 2: null Tematekst 2: Bemærkning: Status: gældende Ansvarlig myndighed: Jammerbugt

Matrikel: Hune By, Hune 11i Ejendomsnr fra OIS (10-cifret) 8490080540 SFE ejendomsnr. 8532519  
Matrikelnr. 11i Ejerlavnavn Hune By, Hune Registreret areal nej m2 Beregnet areal 97627 m2 Ejerlavskode  
570451 Fælleslod nej FeatureID 2331546

Beskyttede naturtyper : Mose Database id: 200219054 Gyldig fra: 31-12-2006 Objekt tekst: Beskyttede  
naturtyper : Mose Temakode 1: 800053176 Tematekst 1: Temakode 2: null Tematekst 2: Bemærkning:  
Status: gældende Ansvarlig myndighed: Jammerbugt

Matrikel: Hune By, Hune 11i Ejendomsnr fra OIS (10-cifret) 8490080540 SFE ejendomsnr. 8532519  
Matrikelnr. 11i Ejerlavnavn Hune By, Hune Registreret areal nej m2 Beregnet areal 97627 m2 Ejerlavskode  
570451 Fælleslod nej FeatureID 2331546

132.  
Eng i 1995;

<http://kort.arealinfo.dk/cbkort?imgbox=-1%20-1%20-1%20-1&layers=theme-ddoland1995%20theme-kommune%20theme-beskyttetnatur&mode=browse&zoomdir=0&selectorgroups=grundkort!natbeskyt!admgraens&zoomsize=2&queryfile=&querylayer=&profile=landsdaekkende&page=content&searchlayers=&shapeindex=&searchtext=&queryname=&xmlfile=&wrkspcid=&datasource=&scalebarname=standard&mapext=538999.567881%206345994.335549%20539570.075391%206346283.034397>

samme i 2008;

<http://kort.arealinfo.dk/cbkort?imgbox=-1%20-1%20-1%20-1&layers=theme-kms-ortofoto2008%20theme-kommune%20theme-beskyttetnatur&mode=browse&zoomdir=0&selectorgroups=grundkort!natbeskyt!admgraens&zoomsize=2&queryfile=&querylayer=&profile=landsdaekkende&page=content&searchlayers=&shapeindex=&searchtext=&queryname=&xmlfile=&wrkspcid=&datasource=&scalebarname=standard&mapext=538999.912390%206345993.991039%20539570.419900%206346282.689888>

Beskyttede naturtyper : Eng Database id: 200216902 Gyldig fra: 31-12-2006 Objekt tekst: Beskyttede  
naturtyper : Eng Temakode 1: 800052158 Tematekst 1: Temakode 2: null Tematekst 2: Bemærkning:  
Status: gældende Ansvarlig myndighed: Jammerbugt

Matrikel: Hune By, Hune 13a Ejendomsnr fra OIS (10-cifret) 8490080492 SFE ejendomsnr. 10046508  
Matrikelnr. 13a Ejerlavnavn Hune By, Hune Registreret areal nej m2 Beregnet areal 308941 m2  
Ejerlavskode 570451 Fælleslod nej FeatureID 2331547

133.  
Eng i 1999;

<http://kort.arealinfo.dk/cbkort?imgbox=-1%20-1%20-1%20-1&layers=theme-ddoland1999%20theme-kommune%20theme-beskyttetnatur&mode=browse&zoomdir=0&selectorgroups=grundkort!natbeskyt!admgraens&zoomsize=2&queryfile=&querylayer=&profile=landsdaekkende&page=content&searchlayers=&shapeindex=&searchtext=&queryname=&xmlfile=&wrkspcid=&datasource=&scalebarname=standard&mapext=539233.661997%206344573.578910%20539804.169512%206344862.277761>

samme i 2008;

<http://kort.arealinfo.dk/cbkort?imgbox=-1%20-1%20-1%20-1&layers=theme-kms-ortofoto2008%20theme-kommune&mode=browse&zoomdir=0&selectorgroups=grundkort!natbeskyt!admgraens&zoomsize=2&queryfile=&querylayer=&profile=landsdaekkende&page=content&searchlayers=&shapeindex=&searchtext=&queryname=&xmlfile=&wrkspcid=&datasource=&scalebarname=standard&mapext=539234.351015%206344572.89892%20539804.858530%206344861.588743>

Beskyttede naturtyper : Eng Database id: 200215649 Gyldig fra: 31-12-2006 Objekt tekst: Beskyttede naturtyper : Eng Temakode 1: 800011092 Tematekst 1: Temakode 2: null Tematekst 2: Bemærkning: Status: gældende Ansvarlig myndighed: Jammerbugt

Matrikel: Hune By, Hune 15v Ejendomsnr fra OIS (10-cifret) 8490080540 SFE ejendomsnr. 8532519 Matrikelnr. 15v Ejerlavnavn Hune By, Hune Registreret areal nej m2 Beregnet areal 27678 m2 Ejerlavskode 570451 Fælleslod nej FeatureID 2552831

134.

Engområde i 2008, synes opdyrket før 1995;

<http://kort.arealinfo.dk/cbkort?imgbox=-1%20-1%20-1%20-1&layers=theme-kms-ortofoto2008%20theme-kommune%20theme-beskyttetnatur&mode=browse&zoomdir=0&selectorgroups=grundkort!natbeskyt!admgraens&zoomsize=2&queryfile=&querylayer=&profile=landsdaekkende&page=content&searchlayers=&shapeindex=&searchtext=&queryname=&xmlfile=&wrkspcid=&datasource=&scalebarname=standard&mapext=538768.229839%206342573.529770%20539053.483598%206342717.879197>

Beskyttede naturtyper : Eng Database id: 200215704 Gyldig fra: 31-12-2006 Objekt tekst: Beskyttede naturtyper : Eng Temakode 1: 800011653 Tematekst 1: Temakode 2: null Tematekst 2: Bemærkning: Status: gældende Ansvarlig myndighed: Jammerbugt

Matrikel: Den nordlige Del, Jetsmark 19u Ejendomsnr fra OIS (10-cifret) 8490074618 SFE ejendomsnr. 8533040 Matrikelnr. 19u Ejerlavnavn Den nordlige Del, Jetsmark Registreret areal nej m2 Beregnet areal 21251 m2 Ejerlavskode 570653 Fælleslod nej FeatureID 2335534

135.

Engområde i 2008, synes opdyrket i perioder;

<http://kort.arealinfo.dk/cbkort?imgbox=-1%20-1%20-1%20-1&layers=theme-kms-ortofoto2008%20theme-kommune%20theme-beskyttetnatur&mode=browse&zoomdir=0&selectorgroups=grundkort!natbeskyt!admgraens&zoomsize=2&queryfile=&querylayer=&profile=landsdaekkende&page=content&searchlayers=&shapeindex=&searchtext=&queryname=&xmlfile=&wrkspcid=&datasource=&scalebarname=standard&mapext=538575.132333%206342184.061926%20539145.639856%206342472.760781>

Beskyttede naturtyper : Eng Database id: 200215711 Gyldig fra: 31-12-2006 Objekt tekst: Beskyttede naturtyper : Eng Temakode 1: 800011729 Tematekst 1: Temakode 2: null Tematekst 2: Bemærkning: Status: gældende Ansvarlig myndighed: Jammerbugt

Matrikel: Den nordlige Del, Jetsmark 18h Ejendomsnr fra OIS (10-cifret) 8490086499 SFE ejendomsnr. 10019642 Matrikelnr. 18h Ejerlavnavn Den nordlige Del, Jetsmark Registreret areal nej m2 Beregnet areal 16677 m2 Ejerlavskode 570653 Fælleslod nej FeatureID 2335538

136.

2 engområder i 1995;

<http://kort.arealinfo.dk/cbkort?imgbox=-1%20-1%20-1%20-1&layers=theme-ddoland1995%20theme-kommune%20theme-beskyttetnatur&mode=browse&zoomdir=0&selectorgroups=grundkort!natbeskyt!admgraens&zoomsize=2&queryfile=&querylayer=&profile=landsdaekkende&page=content&searchlayers=&shapeindex=&searchtext=&queryname=&xmlfile=&wrkspcid=&datasource=&scalebarname=standard&mapext=538163.788140%206342440.032388%20538734.295668%206342728.731246>



samme i 1999;

<http://kort.arealinfo.dk/cbkort?imgbox=-1%20-1%20-1%20-1&layers=theme-ddoland1999%20theme-kommune&mode=browse&zoomdir=0&selectorgroups=grundkort!natbeskyt!admgraens&zoomsize=2&queryfile=&querylayer=&profile=landsdaekkende&page=content&searchlayers=&shapeindex=&searchtext=&queryname=&xmlfile=&wrkspcid=&datasource=&scalebarname=standard&mapext=538164.477158%206342439.343369%20538734.984687%206342728.042228>

samme i 2008;

<http://kort.arealinfo.dk/cbkort?imgbox=-1%20-1%20-1%20-1&layers=theme-kms-ortofoto2008%20theme-kommune&mode=browse&zoomdir=0&selectorgroups=grundkort!natbeskyt!admgraens&zoomsize=2&queryfile=&querylayer=&profile=landsdaekkende&page=content&searchlayers=&shapeindex=&searchtext=&queryname=&xmlfile=&wrkspcid=&datasource=&scalebarname=standard&mapext=538164.821667%206342438.998860%20538735.329197%206342727.697719>

Beskyttede naturtyper : Eng Database id: 200215700 Gyldig fra: 31-12-2006 Objekt tekst: Beskyttede naturtyper : Eng Temakode 1: 800011634 Tematekst 1: Temakode 2: null Tematekst 2: Bemærkning: Status: gældende Ansvarlig myndighed: Jammerbugt

Matrikel: Den nordlige Del, Jetsmark 6d Ejendomsnr fra OIS (10-cifret) 8490075477 SFE ejendomsnr. 1410409 Matrikelnr. 6d Ejerlavnavn Den nordlige Del, Jetsmark Registreret areal nej m2 Beregnet areal 111038 m2 Ejerlavskode 570653 Fælleslod nej FeatureID 2335566

Beskyttede naturtyper : Eng Database id: 200215701 Gyldig fra: 31-12-2006 Objekt tekst: Beskyttede naturtyper : Eng Temakode 1: 800011642 Tematekst 1: Temakode 2: null Tematekst 2: Bemærkning: Status: gældende Ansvarlig myndighed: Jammerbugt

Matrikel: Den nordlige Del, Jetsmark 7f Ejendomsnr fra OIS (10-cifret) 8490075475 SFE ejendomsnr. 7212591 Matrikelnr. 7f Ejerlavnavn Den nordlige Del, Jetsmark Registreret areal nej m2 Beregnet areal 46318 m2 Ejerlavskode 570653 Fælleslod nej FeatureID 2335558

Beskyttede naturtyper : Eng Database id: 200215701 Gyldig fra: 31-12-2006 Objekt tekst: Beskyttede naturtyper : Eng Temakode 1: 800011642 Tematekst 1: Temakode 2: null Tematekst 2: Bemærkning: Status: gældende Ansvarlig myndighed: Jammerbugt

Matrikel: Den nordlige Del, Jetsmark 8e Ejendomsnr fra OIS (10-cifret) 8490075475 SFE ejendomsnr. 7212591 Matrikelnr. 8e Ejerlavnavn Den nordlige Del, Jetsmark Registreret areal nej m2 Beregnet areal 23562 m2 Ejerlavskode 570653 Fælleslod nej FeatureID 2335555

137.

Sø i 2008, synes opdyrket før 1995;

<http://kort.arealinfo.dk/cbkort?imgbox=-1%20-1%20-1%20-1&layers=theme-kms-ortofoto2008%20theme-kommune%20theme-beskyttetnatur&mode=browse&zoomdir=0&selectorgroups=grundkort!natbeskyt!admgraens&zoomsize=2&queryfile=&querylayer=&profile=landsdaekkende&page=content&searchlayers=&shapeindex=&searchtext=&queryname=&xmlfile=&wrkspcid=&datasource=&scalebarname=standard&mapext=537073.760452%206342683.772771%20537644.267993%206342972.471635>

Samme, historisk kort,

<http://kort.arealinfo.dk/cbkort?imgbox=-1%20-1%20-1%20-1&layers=theme-kms-wms-m20lav%20theme-kommune%20theme-beskyttetnatur&mode=browse&zoomdir=0&selectorgroups=grundkort!natbeskyt!admgraens&zoomsize=2&queryfile=&querylayer=&profile=landsdaekkende&page=content&searchlayers=&shapeindex=&searchtext=&queryname=&xmlfile=&wrkspcid=&datasource=&scalebarname=standard&mapext=536730.284594%206342574.563294%20537871.299679%206343151.961024>

Beskyttede naturtyper : SØ Database id: 200220076 Gyldig fra: 31-12-2006 Objekt tekst: Beskyttede naturtyper : SØ Temakode 1: 800025940 Tematekst 1: Temakode 2: null Tematekst 2: Bemærkning: Status: gældende Ansvarlig myndighed: Jammerbugt

Matrikel: Hune By, Hune 98a Ejendomsnr fra OIS (10-cifret) 8490075487 SFE ejendomsnr. 7176952 Matrikelnr. 98a Ejerlavnavn Hune By, Hune Registreret areal nej m2 Beregnet areal 413318 m2 Ejerlavskode 570451 Fælleslod nej FeatureID 2330167

138.

Overdrevsområde i 1999;

<http://kort.arealinfo.dk/cbkort?imgbox=-1%20-1%20-1%20-1&layers=theme-ddoland1999%20theme-kommune%20theme-beskyttetnatur&mode=browse&zoomdir=0&selectorgroups=grundkort!natbeskyt!admgraens&zoomsize=2&queryfile=&querylayer=&profile=landsdaekkende&page=content&searchlayers=&shapeindex=&searchtext=&queryname=&xmlfile=&wrkspcid=&datasource=&scalebarname=standard&mapext=537491.650339%206339553.215973%20538632.665427%206340130.613705>

samme i 2008;

<http://kort.arealinfo.dk/cbkort?imgbox=-1%20-1%20-1%20-1&layers=theme-kms-ortofoto2008%20theme-kommune&mode=browse&zoomdir=0&selectorgroups=grundkort!natbeskyt!admgraens&zoomsize=2&queryfile=&querylayer=&profile=landsdaekkende&page=content&searchlayers=&shapeindex=&searchtext=&queryname=&xmlfile=&wrkspcid=&datasource=&scalebarname=standard&mapext=537492.339358%206339552.526954%20538633.354446%206340129.924686>

Beskyttede naturtyper : Overdrev Database id: 200219251 Gyldig fra: 31-12-2006 Objekt tekst: Beskyttede naturtyper : Overdrev Temakode 1: 800012430 Tematekst 1: Temakode 2: null Tematekst 2: Bemærkning: Status: gældende Ansvarlig myndighed: Jammerbugt

Matrikel: Lundergård Hgd., Jetsmark 1aqæ Ejendomsnr fra OIS (10-cifret) 8490076016 SFE ejendomsnr. 9009297 Matrikelnr. 1aqæ Ejerlavnavn Lundergård Hgd., Jetsmark Registreret areal nej m2 Beregnet areal 48643 m2 Ejerlavskode 570651 Fælleslod nej FeatureID 2334227

139.

Engområder i 2004;

<http://kort.arealinfo.dk/cbkort?imgbox=-1%20-1%20-1%20-1&layers=theme-ddoland2004%20theme-kommune%20theme-beskyttetnatur&mode=browse&zoomdir=0&selectorgroups=grundkort!natbeskyt!admgraens&zoomsize=2&queryfile=&querylayer=&profile=landsdaekkende&page=content&searchlayers=&shapeindex=&searchtext=&queryname=&xmlfile=&wrkspcid=&datasource=&scalebarname=standard&mapext=536673.440544%206338841.459571%20537814.455638%206339418.857306>

samme i 2008;

<http://kort.arealinfo.dk/cbkort?imgbox=-1%20-1%20-1%20-1&layers=theme-kms-ortofoto2008%20theme-kommune&mode=browse&zoomdir=0&selectorgroups=grundkort!natbeskyt!admgraens&zoomsize=2&queryfile=&querylayer=&profile=landsdaekkende&page=content&searchlayers=&shapeindex=&searchtext=&queryname=&xmlfile=&wrkspcid=&datasource=&scalebarname=standard&mapext=536674.818582%206338840.081533%20537815.833676%206339417.479268>

Beskyttede naturtyper : Eng Database id: 200215828 Gyldig fra: 31-12-2006 Objekt tekst: Beskyttede naturtyper : Eng Temakode 1: 800012555 Tematekst 1: Temakode 2: null Tematekst 2: Bemærkning: Status: gældende Ansvarlig myndighed: Jammerbugt

Matrikel: Den sydlige Del, Jetsmark 88m Ejendomsnr fra OIS (10-cifret) 8490077745 SFE ejendomsnr. 8877376 Matrikelnr. 88m Ejerlavsnavn Den sydlige Del, Jetsmark Registreret areal nej m2 Beregnet areal 44983 m2 Ejerlavskode 570654 Fælleslod nej FeatureID 2336671

Beskyttede naturtyper : Eng Database id: 200215826 Gyldig fra: 31-12-2006 Objekt tekst: Beskyttede naturtyper : Eng Temakode 1: 800012545 Tematekst 1: Temakode 2: null Tematekst 2: Bemærkning: Status: gældende Ansvarlig myndighed: Jammerbugt

Matrikel: Lundergård Hgd., Jetsmark 1by Ejendomsnr fra OIS (10-cifret) 8490077745 SFE ejendomsnr. 8877376 Matrikelnr. 1by Ejerlavsnavn Lundergård Hgd., Jetsmark Registreret areal nej m2 Beregnet areal 12189 m2 Ejerlavskode 570651 Fælleslod nej FeatureID ID71F9F80E16FF17A4E04400144FAD60AB

140.  
eng i 1995;

[http://kort.arealinfo.dk/cbkort?imgbox=-1%20-1%20-1%20-1&layers=theme-ddoland1995%20theme-kommune%20theme-beskyttetnatur%20theme-besigtigelse%20theme-novana\\_stationer%20theme-novana\\_proevfelter%20theme-novana\\_artsfund%20theme-devano\\_kortlaegning%20theme-fugleovervaagning%20theme-artsfund&mode=browse&zoomdir=0&selectorgroups=grundkort!natbeskyt!admgraens!natovr&zoomsize=2&queryfile=&querylayer=&profile=landsdaekkende&page=content&searchlayers=&shapeindex=&searchtext=&queryname=&xmlfile=&wrkspcid=&datasource=&scalebarname=standard&mapext=537337.309717%206338837.867366%20537907.817265%206339164.068304](http://kort.arealinfo.dk/cbkort?imgbox=-1%20-1%20-1%20-1&layers=theme-ddoland1995%20theme-kommune%20theme-beskyttetnatur%20theme-besigtigelse%20theme-novana_stationer%20theme-novana_proevfelter%20theme-novana_artsfund%20theme-devano_kortlaegning%20theme-fugleovervaagning%20theme-artsfund&mode=browse&zoomdir=0&selectorgroups=grundkort!natbeskyt!admgraens!natovr&zoomsize=2&queryfile=&querylayer=&profile=landsdaekkende&page=content&searchlayers=&shapeindex=&searchtext=&queryname=&xmlfile=&wrkspcid=&datasource=&scalebarname=standard&mapext=537337.309717%206338837.867366%20537907.817265%206339164.068304)

samme i 2008;

<http://kort.arealinfo.dk/cbkort?imgbox=-1%20-1%20-1%20-1&layers=theme-kms-ortofoto2008%20theme-kommune&mode=browse&zoomdir=0&selectorgroups=grundkort!natbeskyt!admgraens&zoomsize=2&queryfile=&querylayer=&profile=landsdaekkende&page=content&searchlayers=&shapeindex=&searchtext=&queryname=&xmlfile=&wrkspcid=&datasource=&scalebarname=standard&mapext=537337.654641%206338856.273477%20537908.162189%206339144.972345>

Beskyttede naturtyper : Eng Database id: 200215832 Gyldig fra: 31-12-2006 Objekt tekst: Beskyttede naturtyper : Eng Temakode 1: 800012584 Tematekst 1: Temakode 2: null Tematekst 2: Bemærkning: Status: gældende Ansvarlig myndighed: Jammerbugt

Matrikel: Den sydlige Del, Jetsmark 102a Ejendomsnr fra OIS (10-cifret) 8490080187 SFE ejendomsnr. 1801183 Matrikelnr. 102a Ejerlavsnavn Den sydlige Del, Jetsmark Registreret areal nej m2 Beregnet areal 29588 m2 Ejerlavskode 570654 Fælleslod nej FeatureID 2336619

141.  
Engområde i 2008;

<http://kort.arealinfo.dk/cbkort?imgbox=-1%20-1%20-1%20-1&layers=theme-kms-ortofoto2008%20theme-kommune%20theme-beskyttetnatur&mode=browse&zoomdir=0&selectorgroups=grundkort!natbeskyt!admgraens&zoomsize=2&queryfile=&querylayer=&profile=landsdaekkende&page=content&searchlayers=&shapeindex=&searchtext=&queryname=&xmlfile=&wrkspcid=&datasource=&scalebarname=standard&mapext=537503.708169%206338691.253476%20538074.215718%206338979.952345>

Beskyttede naturtyper : Eng Database id: 200215833 Gyldig fra: 31-12-2006 Objekt tekst: Beskyttede naturtyper : Eng Temakode 1: 800012589 Tematekst 1: Temakode 2: null Tematekst 2: Bemærkning: Status: gældende Ansvarlig myndighed: Jammerbugt

Matrikel: Den sydlige Del, Jetsmark 8h Ejendomsnr fra OIS (10-cifret) 8490077748 SFE ejendomsnr. 3233869 Matrikelnr. 8h Ejerlavsnavn Den sydlige Del, Jetsmark Registreret areal nej m2 Beregnet areal 45206 m2 Ejerlavskode 570654 Fælleslod nej FeatureID 2336635

142.  
eng i 1995;

<http://kort.arealinfo.dk/cbkort?imgbox=-1%20-1%20-1%20-1&layers=theme-ddoland1995%20theme-kommune%20theme-beskyttetnatur&mode=browse&zoomdir=0&selectorgroups=grundkort!natbeskyt!admgraens&zoomsize=2&queryfile=&querylayer=&profile=landsdaekkende&page=content&searchlayers=&shapeindex=&searchtext=&queryname=&xmlfile=&wrkspcid=&datasource=&scalebarname=standard&mapext=538109.700189%206338134.526299%20538680.207740%206338423.225169>

samme i 2008;

<http://kort.arealinfo.dk/cbkort?imgbox=-1%20-1%20-1%20-1&layers=theme-kms-ortofoto2008%20theme-kommune&mode=browse&zoomdir=0&selectorgroups=grundkort!natbeskyt!admgraens&zoomsize=2&queryfile=&querylayer=&profile=landsdaekkende&page=content&searchlayers=&shapeindex=&searchtext=&queryname=&xmlfile=&wrkspcid=&datasource=&scalebarname=standard&mapext=538110.044698%206338134.181790%20538680.552250%206338422.880660>

Beskyttede naturtyper : Eng Database id: 200215852 Gyldig fra: 31-12-2006 Objekt tekst: Beskyttede naturtyper : Eng Temakode 1: 800012708 Tematekst 1: Temakode 2: null Tematekst 2: Bemærkning: Status: gældende Ansvarlig myndighed: Jammerbugt

Matrikel: Den sydlige Del, Jetsmark 121cm Ejendomsnr fra OIS (10-cifret) 8490079209 SFE ejendomsnr. 1410639 Matrikelnr. 121cm Ejerlavsnavn Den sydlige Del, Jetsmark Registreret areal nej m2 Beregnet areal 13632 m2 Ejerlavskode 570654 Fælleslod nej FeatureID 2336966

143.  
Mose i 2008, synes opdyrket før 1995;

<http://kort.arealinfo.dk/cbkort?imgbox=-1%20-1%20-1%20-1&layers=theme-kms-ortofoto2008%20theme-kommune%20theme-beskyttetnatur&mode=browse&zoomdir=0&selectorgroups=grundkort!natbeskyt!admgraens&zoomsize=2&queryfile=&querylayer=&profile=landsdaekkende&page=content&searchlayers=&shapeindex=&searchtext=&queryname=&xmlfile=&wrkspcid=&datasource=&scalebarname=standard&mapext=537923.492858%206337535.768981%20538208.746636%206337680.118417>

Beskyttede naturtyper : Mose Database id: 200218413 Gyldig fra: 31-12-2006 Objekt tekst: Beskyttede naturtyper : Mose Temakode 1: 800020071 Tematekst 1: Temakode 2: null Tematekst 2: Bemærkning: Status: gældende Ansvarlig myndighed: Jammerbugt

Matrikel: Den sydlige Del, Jetsmark 121ei Ejendomsnr fra OIS (10-cifret) 8490080182 SFE ejendomsnr. 3235344 Matrikelnr. 121ei Ejerlavsnavn Den sydlige Del, Jetsmark Registreret areal nej m2 Beregnet areal 4841 m2 Ejerlavskode 570654 Fælleslod nej FeatureID 2337035

Matrikel: Den sydlige Del, Jetsmark 121I Ejendomsnr fra OIS (10-cifret) 8490074689 SFE ejendomsnr. 1410629 Matrikelnr. 121I Ejerlavsnavn Den sydlige Del, Jetsmark Registreret areal nej m2 Beregnet areal 5293 m2 Ejerlavskode 570654 Fælleslod nej FeatureID 2337037

Matrikel: Den sydlige Del, Jetsmark 121m Ejendomsnr fra OIS (10-cifret) 8490078996 SFE ejendomsnr. 1801217 Matrikelnr. 121m Ejerlavsnavn Den sydlige Del, Jetsmark Registreret areal nej m2 Beregnet areal 2962 m2 Ejerlavskode 570654 Fælleslod nej FeatureID ID71F9F826165917A4E04400144FAD60AB

143.

Eng og moseområde i 1995;

<http://kort.arealinfo.dk/cbkort?imgbox=-1%20-1%20-1%20-1&layers=theme-ddoland1995%20theme-kommune%20theme-beskyttetnatur&mode=browse&zoomdir=0&selectorgroups=admgraens!grundkort!natbeskyt&zoomsize=2&qqueryfile=&querylayer=&profile=landsdaekkende&page=content&searchlayers=&shapeindex=&searchtext=&qqueryname=&xmlfile=&wrkspcid=&datasource=&scalebarname=standard&mapext=537094.431103%206334818.624098%20538235.446115%206335396.021791>

samme i 2008;

[http://kort.arealinfo.dk/cbkort?imgbox=-1%20-1%20-1%20-1&layers=theme-kms-ortofoto2008%20theme-kommune%20theme-beskyttetnatur%20theme-besigtigelse%20theme-novana\\_stationer%20theme-novana\\_proevfelter%20theme-novana\\_artsfund%20theme-devano\\_kortlaegning%20theme-fugleovervaagning%20theme-artsfund&mode=browse&zoomdir=0&selectorgroups=admgraens!grundkort!natbeskyt!natovr&zoomsize=2&qqueryfile=&querylayer=&profile=landsdaekkende&page=content&searchlayers=&shapeindex=&searchtext=&qqueryname=&xmlfile=&wrkspcid=&datasource=&scalebarname=standard&mapext=537078.603618%206334587.740486%20538219.618633%206335240.142316](http://kort.arealinfo.dk/cbkort?imgbox=-1%20-1%20-1%20-1&layers=theme-kms-ortofoto2008%20theme-kommune%20theme-beskyttetnatur%20theme-besigtigelse%20theme-novana_stationer%20theme-novana_proevfelter%20theme-novana_artsfund%20theme-devano_kortlaegning%20theme-fugleovervaagning%20theme-artsfund&mode=browse&zoomdir=0&selectorgroups=admgraens!grundkort!natbeskyt!natovr&zoomsize=2&qqueryfile=&querylayer=&profile=landsdaekkende&page=content&searchlayers=&shapeindex=&searchtext=&qqueryname=&xmlfile=&wrkspcid=&datasource=&scalebarname=standard&mapext=537078.603618%206334587.740486%20538219.618633%206335240.142316)

Beskyttede naturtyper : Mose Database id: 200218541 Gyldig fra: 31-12-2006 Objekt tekst: Beskyttede naturtyper : Mose Temakode 1: 800020304 Tematekst 1: Temakode 2: null Tematekst 2: Bemærkning: Status: gældende Ansvarlig myndighed: Jammerbugt

Beskyttede naturtyper : Mose Database id: 200218531 Gyldig fra: 31-12-2006 Objekt tekst: Beskyttede naturtyper : Mose Temakode 1: 800020284 Tematekst 1: Temakode 2: null Tematekst 2: Bemærkning: Status: gældende Ansvarlig myndighed: Jammerbugt

Beskyttede naturtyper : Eng Database id: 200215960 Gyldig fra: 31-12-2006 Objekt tekst: Beskyttede naturtyper : Eng Temakode 1: 800013316 Tematekst 1: Temakode 2: null Tematekst 2: Bemærkning: Status: gældende Ansvarlig myndighed: Jammerbugt

Beskyttede naturtyper : Eng Database id: 200215967 Gyldig fra: 31-12-2006 Objekt tekst: Beskyttede naturtyper : Eng Temakode 1: 800013346 Tematekst 1: Temakode 2: null Tematekst 2: Bemærkning: Status: gældende Ansvarlig myndighed: Jammerbugt

Matrikel: Den nordvestlige Del, Vedsted 51c Ejendomsnr fra OIS (10-cifret) 8490039172 SFE ejendomsnr. 10005261 Matrikelnr. 51c Ejerlavnavn Den nordvestlige Del, Vedsted Registreret areal nej m2 Beregnet areal 602473 m2 Ejerlavskode 570851 Fælleslod nej FeatureID 1054193

Matrikel: Den nordvestlige Del, Vedsted 50ac Ejendomsnr fra OIS (10-cifret) 8490031678 SFE ejendomsnr. 3239358 Matrikelnr. 50ac Ejerlavnavn Den nordvestlige Del, Vedsted Registreret areal nej m2 Beregnet areal 1911 m2 Ejerlavskode 570851 Fælleslod nej FeatureID ID71F9F80F102D17A4E04400144FAD60AB

Beskyttede naturtyper : Mose Database id: 200218516 Gyldig fra: 31-12-2006 Objekt tekst: Beskyttede naturtyper : Mose Temakode 1: 800020257 Tematekst 1: Temakode 2: null Tematekst 2: Bemærkning: Status: gældende Ansvarlig myndighed: Jammerbugt

Matrikel: Den nordvestlige Del, Vedsted 1I Ejendomsnr fra OIS (10-cifret) 8490039202 SFE ejendomsnr. 8771583 Matrikelnr. 1I Ejerlavnavn Den nordvestlige Del, Vedsted Registreret areal nej m2 Beregnet areal 1019070 m2 Ejerlavskode 570851 Fælleslod nej FeatureID 1054207

144.

Engområde i 1995;

<http://kort.arealinfo.dk/cbkort?imgbox=-1%20-1%20-1%20-1&layers=theme-ddoland1995%20theme-kommune%20theme-beskyttetnatur&mode=browse&zoomdir=0&selectorgroups=admgraens!grundkort!natbeskyt&zoomsize=2&queryfile=&querylayer=&profile=landsdaekkende&page=content&searchlayers=&shapeindex=&searchtext=&queryname=&xmlfile=&wrkspcid=&datasource=&scalebarname=standard&mapext=536210.420072%206332045.323721%20537351.435085%206332622.721415>

samme i 2008;

<http://kort.arealinfo.dk/cbkort?imgbox=-1%20-1%20-1%20-1&layers=theme-kms-ortofoto2008%20theme-kommune&mode=browse&zoomdir=0&selectorgroups=admgraens!grundkort!natbeskyt&zoomsize=2&queryfile=&querylayer=&profile=landsdaekkende&page=content&searchlayers=&shapeindex=&searchtext=&queryname=&xmlfile=&wrkspcid=&datasource=&scalebarname=standard&mapext=536211.109091%206332044.634702%20537352.124104%206332622.032396>

Beskyttede naturtyper : Eng Database id: 200216080 Gyldig fra: 31-12-2006 Objekt tekst: Beskyttede naturtyper : Eng Temakode 1: 800013928 Tematekst 1: Temakode 2: null Tematekst 2: Bemærkning: Status: gældende Ansvarlig myndighed: Jammerbugt

Matrikel: Nr. Økse By, Brovst 17o Ejendomsnr fra OIS (10-cifret) 8490064813 SFE ejendomsnr. 8946136 Matrikelnr. 17o Ejerlavnavn Nr. Økse By, Brovst Registreret areal nej m2 Beregnet areal 19976 m2 Ejerlavskode 580355 Fælleslod nej FeatureID 1783553

Beskyttede naturtyper : Eng Database id: 200216080 Gyldig fra: 31-12-2006 Objekt tekst: Beskyttede naturtyper : Eng Temakode 1: 800013928 Tematekst 1: Temakode 2: null Tematekst 2: Bemærkning: Status: gældende Ansvarlig myndighed: Jammerbugt

Matrikel: Nr. Økse By, Brovst 17cc Ejendomsnr fra OIS (10-cifret) 8490064746 SFE ejendomsnr. 9074089 Matrikelnr. 17cc Ejerlavnavn Nr. Økse By, Brovst Registreret areal nej m2 Beregnet areal 162542 m2 Ejerlavskode 580355 Fælleslod nej FeatureID 2583236

145.

engområde i1995;

<http://kort.arealinfo.dk/cbkort?imgbox=-1%20-1%20-1%20-1&layers=theme-ddoland1995%20theme-kommune%20theme-beskyttetnatur&mode=browse&zoomdir=0&selectorgroups=admgraens!grundkort!natbeskyt&zoomsize=2&queryfile=&querylayer=&profile=landsdaekkende&page=content&searchlayers=&shapeindex=&searchtext=&queryname=&xmlfile=&wrkspcid=&datasource=&scalebarname=standard&mapext=535670.918411%206330762.370847%20536811.933425%206331339.768541>

samme i 2008;

<http://kort.arealinfo.dk/cbkort?imgbox=-1%20-1%20-1%20-1&layers=theme-kms-ortofoto2008%20theme-kommune&mode=browse&zoomdir=0&selectorgroups=admgraens!grundkort!natbeskyt&zoomsize=2&queryfile=&querylayer=&profile=landsdaekkende&page=content&searchlayers=&shapeindex=&searchtext=&queryname=&xmlfile=&wrkspcid=&datasource=&scalebarname=standard&mapext=535671.607430%206330761.681828%20536812.622444%206331339.079522>

Beskyttede naturtyper : Eng Database id: 200216138 Gyldig fra: 31-12-2006 Objekt tekst: Beskyttede naturtyper : Eng Temakode 1: 800014259 Tematekst 1: Temakode 2: null Tematekst 2: Bemærkning: Status: gældende Ansvarlig myndighed: Jammerbugt

Matrikel: Nr. Økse By, Brovst 16p Ejendomsnr fra OIS (10-cifret) 8490064815 SFE ejendomsnr. 3244686  
Matrikelnr. 16p Ejerlavnavn Nr. Økse By, Brovst Registreret areal nej m2 Beregnet areal 53130 m2  
Ejerlavskode 580355 Fælleslod nej FeatureID 1783611

146.

Eng i 2008; synes opdyrket i 1995;

<http://kort.arealinfo.dk/cbkort?imgbox=-1%20-1%20-1%20-1&layers=theme-kms-ortofoto2008%20theme-kommune%20theme-beskyttetnatur&mode=browse&zoomdir=0&selectorgroups=admgraens!grundkort!natbeskyt&zoomsize=2&queryfile=&querylayer=&profile=landsdaekkende&page=content&searchlayers=&shapeindex=&searchtext=&queryname=&xmlfile=&wrkspcid=&datasource=&scalebarname=standard&mapext=535794.252761%206329661.146666%20536079.506515%206329805.496090>

samme i 2006;

<http://kort.arealinfo.dk/cbkort?imgbox=-1%20-1%20-1%20-1&layers=theme-ddoland2006%20theme-kommune&mode=browse&zoomdir=0&selectorgroups=admgraens!grundkort!natbeskyt&zoomsize=2&queryfile=&querylayer=&profile=landsdaekkende&page=content&searchlayers=&shapeindex=&searchtext=&queryname=&xmlfile=&wrkspcid=&datasource=&scalebarname=standard&mapext=535795.458546%206329659.940881%20536080.712300%206329804.290305>

Beskyttede naturtyper : Eng Database id: 200216224 Gyldig fra: 31-12-2006 Objekt tekst: Beskyttede naturtyper : Eng Temakode 1: 800014593 Tematekst 1: Temakode 2: null Tematekst 2: Bemærkning: Status: gældende Ansvarlig myndighed: Jammerbugt

Matrikel: Sdr. Økse By, Brovst 4c Ejendomsnr fra OIS (10-cifret) 8490065412 SFE ejendomsnr. 1411562  
Matrikelnr. 4c Ejerlavnavn Sdr. Økse By, Brovst Registreret areal nej m2 Beregnet areal 22910 m2  
Ejerlavskode 580358 Fælleslod nej FeatureID 1783812

Matrikel: Sdr. Økse By, Brovst 5b Ejendomsnr fra OIS (10-cifret) 8490065412 SFE ejendomsnr. 1411562  
Matrikelnr. 5b Ejerlavnavn Sdr. Økse By, Brovst Registreret areal nej m2 Beregnet areal 23689 m2  
Ejerlavskode 580358 Fælleslod nej FeatureID 1783808

147.

Eng i 1995;

<http://kort.arealinfo.dk/cbkort?imgbox=-1%20-1%20-1%20-1&layers=theme-ddoland1995%20theme-kommune%20theme-beskyttetnatur&mode=browse&zoomdir=0&selectorgroups=admgraens!grundkort!natbeskyt&zoomsize=2&queryfile=&querylayer=&profile=landsdaekkende&page=content&searchlayers=&shapeindex=&searchtext=&queryname=&xmlfile=&wrkspcid=&datasource=&scalebarname=standard&mapext=535655.243232%206327127.280277%20537937.273276%206328282.075674>

samme i 2008;

<http://kort.arealinfo.dk/cbkort?imgbox=-1%20-1%20-1%20-1&layers=theme-kms-ortofoto2008%20theme-kommune&mode=browse&zoomdir=0&selectorgroups=admgraens!grundkort!natbeskyt&zoomsize=2&queryfile=&querylayer=&profile=landsdaekkende&page=content&searchlayers=&shapeindex=&searchtext=&queryname=&xmlfile=&wrkspcid=&datasource=&scalebarname=standard&mapext=535656.621269%206327125.902240%20537938.651314%206328280.697637>

Beskyttede naturtyper : Eng Database id: 200216377 Gyldig fra: 31-12-2006 Objekt tekst: Beskyttede naturtyper : Eng Temakode 1: 800015107 Tematekst 1: Temakode 2: null Tematekst 2: Bemærkning: Status: gældende Ansvarlig myndighed: Jammerbugt

Matrikel: Oxholm Hgd., Øland 1dy Ejendomsnr fra OIS (10-cifret) 8490063901 SFE ejendomsnr. 1412411  
Matrikelnr. 1dy Ejerlavnavn Oxholm Hgd., Øland Registreret areal nej m2 Beregnet areal 92804 m2  
Ejerlavskode 581051 Fælleslod nej FeatureID 1787806

148.

Enge i 2008; Synes opdyrket før 1995 (EF-habitatsområde);

[http://kort.arealinfo.dk/cbkort?imgbox=-1%20-1%20-1%20-1&layers=theme-kms-ortofoto2008%20theme-kommune%20theme-beskyttetnatur%20theme-ef\\_fugle\\_bes\\_omr%20theme-ef\\_habitat\\_omr%20theme-ramsar\\_omr&mode=browse&zoomdir=0&selectorgroups=admgraens!grundkort!natbeskyt!nat2000!nat2000&zoomsize=2&queryfile=&querylayer=&profile=landsdaekkende&page=content&searchlayers=&shapeindex=&searchtext=&queryname=&xmlfile=&wrkspcid=&datasource=&scalebarname=standard&mapext=536376.645843%206325887.046557%20537517.660870%206326464.444258](http://kort.arealinfo.dk/cbkort?imgbox=-1%20-1%20-1%20-1&layers=theme-kms-ortofoto2008%20theme-kommune%20theme-beskyttetnatur%20theme-ef_fugle_bes_omr%20theme-ef_habitat_omr%20theme-ramsar_omr&mode=browse&zoomdir=0&selectorgroups=admgraens!grundkort!natbeskyt!nat2000!nat2000&zoomsize=2&queryfile=&querylayer=&profile=landsdaekkende&page=content&searchlayers=&shapeindex=&searchtext=&queryname=&xmlfile=&wrkspcid=&datasource=&scalebarname=standard&mapext=536376.645843%206325887.046557%20537517.660870%206326464.444258)

Beskyttede naturtyper : Eng Database id: 200216474 Gyldig fra: 31-12-2006 Objekt tekst: Beskyttede naturtyper : Eng Temakode 1: 800015427 Tematekst 1: Temakode 2: null Tematekst 2: Bemærkning: Status: gældende Ansvarlig myndighed: Jammerbugt

Beskyttede naturtyper : Eng Database id: 200216899 Gyldig fra: 31-12-2006 Objekt tekst: Beskyttede naturtyper : Eng Temakode 1: 800051456 Tematekst 1: Temakode 2: null Tematekst 2: Bemærkning: Status: gældende Ansvarlig myndighed: Jammerbugt

Matrikel: Hvolgård, Øland 16b Ejendomsnr fra OIS (10-cifret) 8490065138 SFE ejendomsnr. 1412366  
Matrikelnr. 16b Ejerlavnavn Hvolgård, Øland Registreret areal nej m2 Beregnet areal 176205 m2  
Ejerlavskode 581052 Fælleslod nej FeatureID 1788353

Matrikel: Hvolgård, Øland 21c Ejendomsnr fra OIS (10-cifret) 8490065138 SFE ejendomsnr. 1412366  
Matrikelnr. 21c Ejerlavnavn Hvolgård, Øland Registreret areal nej m2 Beregnet areal 54554 m2  
Ejerlavskode 581052 Fælleslod nej FeatureID 1788329

149.

Sø på historisk kort;

[http://kort.arealinfo.dk/cbkort?imgbox=-1%20-1%20-1%20-1&layers=theme-kms-wms-m\\_20%20theme-kommune%20theme-beskyttetnatur&mode=browse&zoomdir=0&selectorgroups=admgraens!grundkort!natbeskyt!nat2000!nat2000&zoomsize=2&queryfile=&querylayer=&profile=landsdaekkende&page=content&searchlayers=&shapeindex=&searchtext=&queryname=&xmlfile=&wrkspcid=&datasource=&scalebarname=standard&mapext=536145.135552%206323718.704587%20537286.150581%206324296.102289](http://kort.arealinfo.dk/cbkort?imgbox=-1%20-1%20-1%20-1&layers=theme-kms-wms-m_20%20theme-kommune%20theme-beskyttetnatur&mode=browse&zoomdir=0&selectorgroups=admgraens!grundkort!natbeskyt!nat2000!nat2000&zoomsize=2&queryfile=&querylayer=&profile=landsdaekkende&page=content&searchlayers=&shapeindex=&searchtext=&queryname=&xmlfile=&wrkspcid=&datasource=&scalebarname=standard&mapext=536145.135552%206323718.704587%20537286.150581%206324296.102289)

samme i 2008;

<http://kort.arealinfo.dk/cbkort?imgbox=-1%20-1%20-1%20-1&layers=theme-kms-ortofoto2008%20theme-kommune%20theme-beskyttetnatur&mode=browse&zoomdir=0&selectorgroups=admgraens!grundkort!natbeskyt!nat2000!nat2000&zoomsize=2&queryfile=&querylayer=&profile=landsdaekkende&page=content&searchlayers=&shapeindex=&searchtext=&queryname=&xmlfile=&wrkspcid=&datasource=&scalebarname=standard&mapext=536418.675986%206323858.919905%20536989.183501%206324147.618756>

Beskyttede naturtyper : Sø Database id: 200220989 Gyldig fra: 31-12-2006 Objekt tekst: Beskyttede naturtyper : Sø Temakode 1: 800027999 Tematekst 1: Temakode 2: null Tematekst 2: Bemærkning: Status: gældende Ansvarlig myndighed: Jammerbugt

Matrikel: Hvolgård, Øland 26a Ejendomsnr fra OIS (10-cifret) 8490066130 SFE ejendomsnr. 1412381  
Matrikelnr. 26a Ejerlavnavn Hvolgård, Øland Registreret areal nej m2 Beregnet areal 27026 m2  
Ejerlavskode 581052 Fælleslod nej FeatureID 1788355





Matrikel: Den sydlige Del, Jetsmark 19a Ejendomsnr fra OIS (10-cifret) 8490077745 SFE ejendomsnr. 8877376 Matrikelnr. 19a Ejerlavnavn Den sydlige Del, Jetsmark Registreret areal nej m2 Beregnet areal 241212 m2 Ejerlavskode 570654 Fælleslod nej FeatureID 2336623

152.  
Eng i 1995;

<http://kort.arealinfo.dk/cbkort?imgbox=-1%20-1%20-1%20-1&layers=theme-ddoland1995%20theme-kommune%20theme-beskyttetnatur&mode=browse&zoomdir=0&selectorgroups=admgraens!grundkort!natbeskyt!nat2000!nat2000!nat2000!nat2000!nat2000!nat2000!nat2000!nat2000&zoomsize=2&queryfile=&querylayer=&profile=landsdaekkende&page=content&searchlayers=&shapeindex=&searchtext=&queryname=&xmlfile=&wrkspcid=&datasource=&scalebarname=standard&mapext=536627.100808%206328317.317911%20538909.130903%206329622.121608>

samme i 2008;

<http://kort.arealinfo.dk/cbkort?imgbox=-1%20-1%20-1%20-1&layers=theme-kms-ortofoto2008%20theme-kommune&mode=browse&zoomdir=0&selectorgroups=admgraens!grundkort!natbeskyt!nat2000!nat2000!nat2000!nat2000!nat2000!nat2000!nat2000!nat2000&zoomsize=2&queryfile=&querylayer=&profile=landsdaekkende&page=content&searchlayers=&shapeindex=&searchtext=&queryname=&xmlfile=&wrkspcid=&datasource=&scalebarname=standard&mapext=536624.348059%206328395.074799%20538906.378152%206329549.870220>

Beskyttede naturtyper : Eng Database id: 200216271 Gyldig fra: 31-12-2006 Objekt tekst: Beskyttede naturtyper : Eng Temakode 1: 800014766 Tematekst 1: Temakode 2: null Tematekst 2: Bemærkning: Status: gældende Ansvarlig myndighed: Jammerbugt

Matrikel: Oxholm Hgd., Øland 67 Ejendomsnr fra OIS (10-cifret) 8490065416 SFE ejendomsnr. 9596856 Matrikelnr. 67 Ejerlavnavn Oxholm Hgd., Øland Registreret areal nej m2 Beregnet areal 192360 m2 Ejerlavskode 581051 Fælleslod nej FeatureID 1787784

153.  
Eng og Mose områder 1995, (EF-habitatsområde samt Nova overvågning m.m);

<http://kort.arealinfo.dk/cbkort?imgbox=-1%20-1%20-1%20-1&layers=theme-ddoland1995%20theme-kommune%20theme-beskyttetnatur&mode=browse&zoomdir=0&selectorgroups=admgraens!grundkort!natbeskyt!nat2000!nat2000!nat2000!nat2000!nat2000!nat2000!nat2000!nat2000&zoomsize=2&queryfile=&querylayer=&profile=landsdaekkende&page=content&searchlayers=&shapeindex=&searchtext=&queryname=&xmlfile=&wrkspcid=&datasource=&scalebarname=standard&mapext=539104.124867%206327935.894913%20540245.139922%206328588.296766>

samme i 2008;

<http://kort.arealinfo.dk/cbkort?imgbox=-1%20-1%20-1%20-1&layers=theme-kms-ortofoto2008%20theme-kommune&mode=browse&zoomdir=0&selectorgroups=admgraens!grundkort!natbeskyt!nat2000!nat2000!nat2000!nat2000!nat2000!nat2000!nat2000!nat2000&zoomsize=2&queryfile=&querylayer=&profile=landsdaekkende&page=content&searchlayers=&shapeindex=&searchtext=&queryname=&xmlfile=&wrkspcid=&datasource=&scalebarname=standard&mapext=539102.748492%206327974.773358%20540243.763546%206328552.171073>

Beskyttede naturtyper : Eng Database id: 200216857 Gyldig fra: 31-12-2006 Objekt tekst: Beskyttede naturtyper : Eng Temakode 1: 800050058 Tematekst 1: Temakode 2: null Tematekst 2: Bemærkning: Status: gældende Ansvarlig myndighed: Jammerbugt

Matrikel: Oxholm Hgd., Øland 7 Ejendomsnr fra OIS (10-cifret) 8490067485 SFE ejendomsnr. 9724954 Matrikelnr. 7 Ejerlavnavn Oxholm Hgd., Øland Registreret areal nej m2 Beregnet areal 92329 m2 Ejerlavskode 581051 Fælleslod nej FeatureID 1787775

Beskyttede naturtyper : Mose Database id: 200219034 Gyldig fra: 31-12-2006 Objekt tekst: Beskyttede naturtyper : Mose Temakode 1: 800050338 Tematekst 1: Temakode 2: null Tematekst 2: Bemærkning: Status: gældende Ansvarlig myndighed: Jammerbugt

Matrikel: Hvolgård, Øland 30b Ejendomsnr fra OIS (10-cifret) 8490065140 SFE ejendomsnr. 9964689 Matrikelnr. 30b Ejerlavnavn Hvolgård, Øland Registreret areal nej m2 Beregnet areal 129308 m2 Ejerlavskode 581052 Fælleslod nej FeatureID 1788477

154.

Enge i 1995; synes delvist opdyrket før 1995; (Ramsaområde);

<http://kort.arealinfo.dk/cbkort?imgbox=-1%20-1%20-1%20-1&layers=theme-ddoland1995%20theme-beskyttetnatur%20theme-artsfund&mode=browse&zoomdir=0&selectorgroups=grundkort!natbeskyt&zoomsize=2&queryfile=&querylayer=&profile=landsdaekkende&page=content&searchlayers=&shapeindex=&searchtext=&queryname=&xmlfile=&wrkspcid=&datasource=&scalebarname=standard&mapext=539319.272566%206329463.570569%20541601.302587%206330618.365954>

samme i 2008;

<http://kort.arealinfo.dk/cbkort?imgbox=-1%20-1%20-1%20-1&layers=theme-kms-ortofoto2008%20theme-beskyttetnatur%20theme-artsfund&mode=browse&zoomdir=0&selectorgroups=grundkort!natbeskyt&zoomsize=2&queryfile=&querylayer=&profile=landsdaekkende&page=content&searchlayers=&shapeindex=&searchtext=&queryname=&xmlfile=&wrkspcid=&datasource=&scalebarname=standard&mapext=539320.648941%206329387.190059%20541602.678962%206330691.993714>

Beskyttede naturtyper : Eng Database id: 200216192 Gyldig fra: 31-12-2006 Objekt tekst: Beskyttede naturtyper : Eng Temakode 1: 800014448 Tematekst 1: Temakode 2: null Tematekst 2: Bemærkning: Status: gældende Ansvarlig myndighed: Jammerbugt

Matrikel: Den sydøstlige Del, Vedsted 86c Ejendomsnr fra OIS (10-cifret) 8490065055 SFE ejendomsnr. 7669567 Matrikelnr. 86c Ejerlavnavn Den sydøstlige Del, Vedsted Registreret areal nej m2 Beregnet areal 506254 m2 Ejerlavskode 570852 Fælleslod nej FeatureID 1054944

155.

Sø i 1995;

<http://kort.arealinfo.dk/cbkort?imgbox=-1%20-1%20-1%20-1&layers=theme-ddoland1995%20theme-kommune%20theme-beskyttetnatur%20theme-artsfund&mode=browse&zoomdir=0&selectorgroups=grundkort!natbeskyt!admgraens!nat2000!nat2000&zoomsize=2&queryfile=&querylayer=&profile=landsdaekkende&page=content&searchlayers=&shapeindex=&searchtext=&queryname=&xmlfile=&wrkspcid=&datasource=&scalebarname=standard&mapext=540595.679753%206329936.581927%20541166.187260%206330225.280774>

samme i 2002;

<http://kort.arealinfo.dk/cbkort?imgbox=-1%20-1%20-1%20-1&layers=theme-ddoland2002%20theme-kommune%20theme-beskyttetnatur%20theme-artsfund&mode=browse&zoomdir=0&selectorgroups=grundkort!natbeskyt!admgraens!nat2000!nat2000&zoomsize=2&queryfile=&querylayer=&profile=landsdaekkende&page=content&searchlayers=&shapeindex=&searchtext=&queryname=&xmlfile=&wrkspcid=&datasource=&scalebarname=standard&mapext=540596.713280%206329935.548400%20541167.220787%206330224.247247>

Beskyttede naturtyper : Sø Database id: 200220587 Gyldig fra: 31-12-2006 Objekt tekst: Beskyttede naturtyper : Sø Temakode 1: 800027300 Tematekst 1: Temakode 2: null Tematekst 2: Bemærkning: Status: gældende Ansvarlig myndighed: Jammerbugt

Matrikel: Den sydøstlige Del, Vedsted 86c Ejendomsnr fra OIS (10-cifret) 8490065055 SFE ejendomsnr. 7669567 Matrikelnr. 86c Ejerlavnavn Den sydøstlige Del, Vedsted Registreret areal nej m2 Beregnet areal 506254 m2 Ejerlavskode 570852 Fælleslod nej FeatureID 1054944

155.

Engområder i 1995;

<http://kort.arealinfo.dk/cbkort?imgbox=-1%20-1%20-1%20-1&layers=theme-ddoland1995%20theme-kommune%20theme-beskyttetnatur%20theme-artsfund&mode=browse&zoomdir=0&selectorgroups=grundkort!natbeskyt!admgraens!nat2000!nat2000&zoo msize=2&queryfile=&querylayer=&profile=landsdaekkende&page=content&searchlayers=&shapeindex=&se archtext=&queryname=&xmlfile=&wrkspcid=&datasource=&scalebarname=standard&mapext=538416.65801 3%206337025.551132%20540698.688053%206338180.346527>

samme i 2008;

<http://kort.arealinfo.dk/cbkort?imgbox=-1%20-1%20-1%20-1&layers=theme-kms-ortofoto2008%20theme-kommune%20theme-beskyttetnatur%20theme-artsfund&mode=browse&zoomdir=0&selectorgroups=grundkort!natbeskyt!admgraens!nat2000!nat2000&zoo msize=2&queryfile=&querylayer=&profile=landsdaekkende&page=content&searchlayers=&shapeindex=&se archtext=&queryname=&xmlfile=&wrkspcid=&datasource=&scalebarname=standard&mapext=538453.86502 4%206337113.745530%20540735.895065%206338268.540925>

Beskyttede naturtyper : Eng Database id: 200215883 Gyldig fra: 31-12-2006 Objekt tekst: Beskyttede naturtyper : Eng Temakode 1: 800012883 Tematekst 1: Temakode 2: null Tematekst 2: Bemærkning: Status: gældende Ansvarlig myndighed: Jammerbugt

Matrikel: Den sydlige Del, Jetsmark 4m Ejendomsnr fra OIS (10-cifret) 8490076720 SFE ejendomsnr. 1410504 Matrikelnr. 4m Ejerlavnavn Den sydlige Del, Jetsmark Registreret areal nej m2 Beregnet areal 60149 m2 Ejerlavskode 570654 Fælleslod nej FeatureID 2337078

Beskyttede naturtyper : Eng Database id: 200215879 Gyldig fra: 31-12-2006 Objekt tekst: Beskyttede naturtyper : Eng Temakode 1: 800012858 Tematekst 1: Temakode 2: null Tematekst 2: Bemærkning: Status: gældende Ansvarlig myndighed: Jammerbugt

Matrikel: Den sydlige Del, Jetsmark 107c Ejendomsnr fra OIS (10-cifret) 8490075752 SFE ejendomsnr. 7245254 Matrikelnr. 107c Ejerlavnavn Den sydlige Del, Jetsmark Registreret areal nej m2 Beregnet areal 28955 m2 Ejerlavskode 570654 Fælleslod nej FeatureID 2337496

Beskyttede naturtyper : Eng Database id: 200215873 Gyldig fra: 31-12-2006 Objekt tekst: Beskyttede naturtyper : Eng Temakode 1: 800012832 Tematekst 1: Temakode 2: null Tematekst 2: Bemærkning: Status: gældende Ansvarlig myndighed: Jammerbugt

Matrikel: Den sydlige Del, Jetsmark 107x Ejendomsnr fra OIS (10-cifret) 8490076722 SFE ejendomsnr. 1410584 Matrikelnr. 107x Ejerlavnavn Den sydlige Del, Jetsmark Registreret areal nej m2 Beregnet areal 7309 m2 Ejerlavskode 570654 Fælleslod nej FeatureID 2337480

Beskyttede naturtyper : Eng Database id: 200215862 Gyldig fra: 31-12-2006 Objekt tekst: Beskyttede naturtyper : Eng Temakode 1: 800012746 Tematekst 1: Temakode 2: null Tematekst 2: Bemærkning: Status: gældende Ansvarlig myndighed: Jammerbugt

Matrikel: Den sydlige Del, Jetsmark 11z Ejendomsnr fra OIS (10-cifret) 8490085600 SFE ejendomsnr. 7998844 Matrikelnr. 11z Ejerlavnavn Den sydlige Del, Jetsmark Registreret areal nej m2 Beregnet areal 33828 m2 Ejerlavskode 570654 Fælleslod nej FeatureID 2337460

156.  
eng i 1995;

<http://kort.arealinfo.dk/cbkort?imgbox=-1%20-1%20-1%20-1&layers=theme-ddoland1995%20theme-kommune%20theme-beskyttetnatur%20theme-artsfund&mode=browse&zoomdir=0&selectorgroups=grundkort!natbeskyt!admgraens!nat2000!nat2000&zoo msize=2&queryfile=&querylayer=&profile=landsdaekkende&page=content&searchlayers=&shapeindex=&se archtext=&queryname=&xmlfile=&wrkspcid=&datasource=&scalebarname=standard&mapext=540191.57027 2%206333314.496227%20541332.585297%206333891.893927>

2002;

<http://kort.arealinfo.dk/cbkort?imgbox=-1%20-1%20-1%20-1&layers=theme-ddoland2002%20theme-kommune%20theme-artsfund&mode=browse&zoomdir=0&selectorgroups=grundkort!natbeskyt!admgraens!nat2000!nat2000&zoo msize=2&queryfile=&querylayer=&profile=landsdaekkende&page=content&searchlayers=&shapeindex=&se archtext=&queryname=&xmlfile=&wrkspcid=&datasource=&scalebarname=standard&mapext=540192.94831 0%206333313.118189%20541333.963335%206333890.515889>

2008;

<http://kort.arealinfo.dk/cbkort?imgbox=-1%20-1%20-1%20-1&layers=theme-kms-ortofoto2008%20theme-kommune%20theme-artsfund&mode=browse&zoomdir=0&selectorgroups=grundkort!natbeskyt!admgraens!nat2000!nat2000&zoo msize=2&queryfile=&querylayer=&profile=landsdaekkende&page=content&searchlayers=&shapeindex=&se archtext=&queryname=&xmlfile=&wrkspcid=&datasource=&scalebarname=standard&mapext=540193.63732 9%206333312.429170%20541334.652354%206333889.826870>

Beskyttede naturtyper : Eng Database id: 200216011 Gyldig fra: 31-12-2006 Objekt tekst: Beskyttede naturtyper : Eng Temakode 1: 800013634 Tematekst 1: Temakode 2: null Tematekst 2: Bemærkning: Status: gældende Ansvarlig myndighed: Jammerbugt

Matrikel: Den nordvestlige Del, Vedsted 64d Ejendomsnr fra OIS (10-cifret) 8490010409 SFE ejendomsnr. 8771593 Matrikelnr. 64d Ejerlavnavn Den nordvestlige Del, Vedsted Registreret areal nej m2 Beregnet areal 23022 m2 Ejerlavskode 570851 Fælleslod nej FeatureID 1054442

Matrikel: Den nordvestlige Del, Vedsted 44y Ejendomsnr fra OIS (10-cifret) 8490010409 SFE ejendomsnr. 8771593 Matrikelnr. 44y Ejerlavnavn Den nordvestlige Del, Vedsted Registreret areal nej m2 Beregnet areal 5533 m2 Ejerlavskode 570851 Fælleslod nej FeatureID 1054430

157.  
enge i 1995;

<http://kort.arealinfo.dk/cbkort?imgbox=-1%20-1%20-1%20-1&layers=theme-ddoland1995%20theme-kommune%20theme-beskyttetnatur%20theme-artsfund&mode=browse&zoomdir=0&selectorgroups=grundkort!natbeskyt!admgraens!nat2000!nat2000&zoo msize=2&queryfile=&querylayer=&profile=landsdaekkende&page=content&searchlayers=&shapeindex=&se archtext=&queryname=&xmlfile=&wrkspcid=&datasource=&scalebarname=standard&mapext=539716.14733 9%206331306.695632%20541998.177402%206332461.491039>

samme i 2008;

<http://kort.arealinfo.dk/cbkort?imgbox=-1%20-1%20-1%20-1&layers=theme-kms-ortofoto2008%20theme-kommune%20theme-artsfund&mode=browse&zoomdir=0&selectorgroups=grundkort!natbeskyt!admgraens!nat2000!nat2000&zoomsize=2&queryfile=&querylayer=&profile=landsdaekkende&page=content&searchlayers=&shapeindex=&searchtext=&queryname=&xmlfile=&wrkspcid=&datasource=&scalebarname=standard&mapext=539718.903413%206331303.939558%20542000.933478%206332458.734965>

Beskyttede naturtyper : Eng Database id: 200216096 Gyldig fra: 31-12-2006 Objekt tekst: Beskyttede naturtyper : Eng Temakode 1: 800013989 Tematekst 1: Temakode 2: null Tematekst 2: Bemærkning: Status: gældende Ansvarlig myndighed: Jammerbugt

Matrikel: Den nordvestlige Del, Vedsted 38g Ejendomsnr fra OIS (10-cifret) 8490010336 SFE ejendomsnr. 1411158 Matrikelnr. 38g Ejerlavnavn Den nordvestlige Del, Vedsted Registreret areal nej m2 Beregnet areal 59973 m2 Ejerlavskode 570851 Fælleslod nej FeatureID 1054437

Beskyttede naturtyper : Eng Database id: 200216108 Gyldig fra: 31-12-2006 Objekt tekst: Beskyttede naturtyper : Eng Temakode 1: 800014040 Tematekst 1: Temakode 2: null Tematekst 2: Bemærkning: Status: gældende Ansvarlig myndighed: Jammerbugt

Matrikel: Frstrup By, Vedsted 6e Ejendomsnr fra OIS (10-cifret) 8490010336 SFE ejendomsnr. 1411158 Matrikelnr. 6e Ejerlavnavn Frstrup By, Vedsted Registreret areal nej m2 Beregnet areal 214980 m2 Ejerlavskode 570853 Fælleslod nej FeatureID 1055048

158.  
Eng i 2004;

<http://kort.arealinfo.dk/cbkort?imgbox=-1%20-1%20-1%20-1&layers=theme-ddoland2004%20theme-beskyttetnatur%20theme-artsfund&mode=browse&zoomdir=0&selectorgroups=grundkort!natbeskyt&zoomsize=2&queryfile=&querylayer=&profile=landsdaekkende&page=content&searchlayers=&shapeindex=&searchtext=&queryname=&xmlfile=&wrkspcid=&datasource=&scalebarname=standard&mapext=540149.914980%206344947.799476%20541290.930000%206345600.201309>

eng i 2008;

<http://kort.arealinfo.dk/cbkort?imgbox=-1%20-1%20-1%20-1&layers=theme-kms-ortofoto2008%20theme-artsfund&mode=browse&zoomdir=0&selectorgroups=grundkort!natbeskyt&zoomsize=2&queryfile=&querylayer=&profile=landsdaekkende&page=content&searchlayers=&shapeindex=&searchtext=&queryname=&xmlfile=&wrkspcid=&datasource=&scalebarname=standard&mapext=540150.603168%206344947.111288%20541291.618188%206345599.513121>

Beskyttede naturtyper : Eng Database id: 200215640 Gyldig fra: 31-12-2006 Objekt tekst: Beskyttede naturtyper : Eng Temakode 1: 800010975 Tematekst 1: Temakode 2: null Tematekst 2: Bemærkning: Status: gældende Ansvarlig myndighed: Jammerbugt

Matrikel: Østrup By, Saltum 1a Ejendomsnr fra OIS (10-cifret) 8490080816 SFE ejendomsnr. 9826101 Matrikelnr. 1a Ejerlavnavn Østrup By, Saltum Registreret areal nej m2 Beregnet areal 197445 m2 Ejerlavskode 570758 Fælleslod nej FeatureID 2340588

159.  
Sø i 1995;

<http://kort.arealinfo.dk/cbkort?imgbox=-1%20-1%20-1%20-1&layers=theme-ddoland1995%20theme-kommune%20theme-beskyttetnatur%20theme-artsfund&mode=browse&zoomdir=0&selectorgroups=grundkort!natbeskyt!admgraens&zoomsize=2&queryfile=&querylayer=&profile=landsdaekkende&page=content&searchlayers=&shapeindex=&searchtext=&queryname=&xmlfile=&wrkspcid=&datasource=&scalebarname=standard&mapext=540756.036205%206343880.764614%20541041.289961%206344043.865073>

samme, historisk kort;

[http://kort.arealinfo.dk/cbkort?imgbox=-1%20-1%20-1%20-1&layers=theme-kms-wms-m\\_20%20theme-kommune%20theme-beskyttetnatur%20theme-artsfund&mode=browse&zoomdir=0&selectorgroups=grundkort!natbeskyt!admgraens&zoomsize=2&queryfile=&querylayer=&profile=landsdaekkende&page=content&searchlayers=&shapeindex=&searchtext=&queryname=&xmlfile=&wrkspcid=&datasource=&scalebarname=standard&mapext=540331.768555%206343625.447017%20541472.783582%206344277.848854](http://kort.arealinfo.dk/cbkort?imgbox=-1%20-1%20-1%20-1&layers=theme-kms-wms-m_20%20theme-kommune%20theme-beskyttetnatur%20theme-artsfund&mode=browse&zoomdir=0&selectorgroups=grundkort!natbeskyt!admgraens&zoomsize=2&queryfile=&querylayer=&profile=landsdaekkende&page=content&searchlayers=&shapeindex=&searchtext=&queryname=&xmlfile=&wrkspcid=&datasource=&scalebarname=standard&mapext=540331.768555%206343625.447017%20541472.783582%206344277.848854)

samme i 1999;

<http://kort.arealinfo.dk/cbkort?imgbox=-1%20-1%20-1%20-1&layers=theme-ddoland1999%20theme-kommune%20theme-beskyttetnatur%20theme-artsfund&mode=browse&zoomdir=0&selectorgroups=grundkort!natbeskyt!admgraens&zoomsize=2&queryfile=&querylayer=&profile=landsdaekkende&page=content&searchlayers=&shapeindex=&searchtext=&queryname=&xmlfile=&wrkspcid=&datasource=&scalebarname=standard&mapext=540608.075874%206343799.558477%20541178.583387%206344125.759395>

samme i 2008;

<http://kort.arealinfo.dk/cbkort?imgbox=-1%20-1%20-1%20-1&layers=theme-kms-ortofoto2008%20theme-kommune%20theme-beskyttetnatur%20theme-artsfund&mode=browse&zoomdir=0&selectorgroups=grundkort!natbeskyt!admgraens&zoomsize=2&queryfile=&querylayer=&profile=landsdaekkende&page=content&searchlayers=&shapeindex=&searchtext=&queryname=&xmlfile=&wrkspcid=&datasource=&scalebarname=standard&mapext=540608.419968%206343799.214383%20541178.927481%206344125.415301>

Beskyttede naturtyper : Sø Database id: 200220062 Gyldig fra: 31-12-2006 Objekt tekst: Beskyttede naturtyper : Sø Temakode 1: 800025860 Tematekst 1: Temakode 2: null Tematekst 2: Bemærkning: Status: gældende Ansvarlig myndighed: Jammerbugt

Matrikel: Den nordlige Del, Jetsmark 11d Ejendomsnr fra OIS (10-cifret) 8490074428 SFE ejendomsnr. 9123239 Matrikelnr. 11d Ejerlavnavn Den nordlige Del, Jetsmark Registreret areal nej m2 Beregnet areal 11864 m2 Ejerlavskode 570653 Fælleslod nej FeatureID 2336253

160.  
Eng i 2006;

<http://kort.arealinfo.dk/cbkort?imgbox=-1%20-1%20-1%20-1&layers=theme-ddoland2006%20theme-kommune%20theme-beskyttetnatur%20theme-artsfund&mode=browse&zoomdir=0&selectorgroups=grundkort!natbeskyt!admgraens&zoomsize=2&queryfile=&querylayer=&profile=landsdaekkende&page=content&searchlayers=&shapeindex=&searchtext=&queryname=&xmlfile=&wrkspcid=&datasource=&scalebarname=standard&mapext=541089.291049%206343702.179930%20541374.544806%206343865.280390>

samme i 2008;

<http://kort.arealinfo.dk/cbkort?imgbox=-1%20-1%20-1%20-1&layers=theme-kms-ortofoto2008%20theme-kommune%20theme-beskyttetnatur%20theme-artsfund&mode=browse&zoomdir=0&selectorgroups=grundkort!natbeskyt!admgraens&zoomsize=2&queryfile=&querylayer=&profile=landsdaekkende&page=content&searchlayers=&shapeindex=&searchtext=&queryname=&xmlfile=&wrkspcid=&datasource=&scalebarname=standard&mapext=541089.463095%206343702.007883%20541374.716853%206343865.108343>

Beskyttede naturtyper : Eng Database id: 200215671 Gyldig fra: 31-12-2006 Objekt tekst: Beskyttede naturtyper : Eng Temakode 1: 800011382 Tematekst 1: Temakode 2: null Tematekst 2: Bemærkning: Status: gældende Ansvarlig myndighed: Jammerbugt

Matrikel: Den nordlige Del, Jetsmark 26h Ejendomsnr fra OIS (10-cifret) 8490074616 SFE ejendomsnr. 1410458 Matrikelnr. 26h Ejerlavsnavn Den nordlige Del, Jetsmark Registreret areal nej m2 Beregnet areal 38872 m2 Ejerlavskode 570653 Fælleslod nej FeatureID 2336104

161.

**Sø – sandsynligvis fejlregistrering;**

<http://kort.arealinfo.dk/cbkort?imgbox=-1%20-1%20-1%20-1&layers=theme-kms-ortofoto2008%20theme-kommune%20theme-beskyttetnatur%20theme-artsfund&mode=browse&zoomdir=0&selectorgroups=grundkort!natbeskyt!admgraens&zoomsize=2&queryfile=&querylayer=&profile=landsdaekkende&page=content&searchlayers=&shapeindex=&searchtext=&queryname=&xmlfile=&wrkspcid=&datasource=&scalebarname=standard&mapext=540964.557050%206341954.355482%20541535.064567%206342280.556403>

historisk kort;

<http://kort.arealinfo.dk/cbkort?imgbox=-1%20-1%20-1%20-1&layers=theme-kms-wms-m20lav%20theme-kommune%20theme-beskyttetnatur%20theme-artsfund&mode=browse&zoomdir=0&selectorgroups=grundkort!natbeskyt!admgraens&zoomsize=2&queryfile=&querylayer=&profile=landsdaekkende&page=content&searchlayers=&shapeindex=&searchtext=&queryname=&xmlfile=&wrkspcid=&datasource=&scalebarname=standard&mapext=540681.711947%206341792.631396%20541822.726983%206342445.033238>

Beskyttede naturtyper : Sø Database id: 200220088 Gyldig fra: 31-12-2006 Objekt tekst: Beskyttede naturtyper : Sø Temakode 1: 800026006 Tematekst 1: Temakode 2: null Tematekst 2: Bemærkning: Status: gældende Ansvarlig myndighed: Jammerbugt

Matrikel: Den nordlige Del, Jetsmark 101c Ejendomsnr fra OIS (10-cifret) 8490079985 SFE ejendomsnr. 8532897 Matrikelnr. 101c Ejerlavsnavn Den nordlige Del, Jetsmark Registreret areal nej m2 Beregnet areal 4057 m2 Ejerlavskode 570653 Fælleslod nej FeatureID 2336464

162.

Eng i 2008; synes opdyrket før 1995; (EF fuglebeskyttelse, Ramsar)

[http://kort.arealinfo.dk/cbkort?imgbox=-1%20-1%20-1%20-1&layers=theme-kms-ortofoto2008%20theme-kommune%20theme-beskyttetnatur%20theme-artsfund%20theme-ef\\_fugle\\_bes\\_omr%20theme-ef\\_habitat\\_omr%20theme-ramsar\\_omr&mode=browse&zoomdir=0&selectorgroups=grundkort!natbeskyt!admgraens!nat2000!nat2000&zoomsize=2&queryfile=&querylayer=&profile=landsdaekkende&page=content&searchlayers=&shapeindex=&searchtext=&queryname=&xmlfile=&wrkspcid=&datasource=&scalebarname=standard&mapext=540899.007182%206326544.114624%20542040.022227%206327196.516471](http://kort.arealinfo.dk/cbkort?imgbox=-1%20-1%20-1%20-1&layers=theme-kms-ortofoto2008%20theme-kommune%20theme-beskyttetnatur%20theme-artsfund%20theme-ef_fugle_bes_omr%20theme-ef_habitat_omr%20theme-ramsar_omr&mode=browse&zoomdir=0&selectorgroups=grundkort!natbeskyt!admgraens!nat2000!nat2000&zoomsize=2&queryfile=&querylayer=&profile=landsdaekkende&page=content&searchlayers=&shapeindex=&searchtext=&queryname=&xmlfile=&wrkspcid=&datasource=&scalebarname=standard&mapext=540899.007182%206326544.114624%20542040.022227%206327196.516471)



Beskyttede naturtyper : Eng Database id: 200216910 Gyldig fra: 31-12-2006 Objekt tekst: Beskyttede naturtyper : Eng Temakode 1: 800052181 Tematekst 1: Temakode 2: null Tematekst 2: Bemærkning: Status: gældende Ansvarlig myndighed: Jammerbugt

Matrikel: Gjøel By, Gjøel 141r Ejendomsnr fra OIS (10-cifret) 8490028693 SFE ejendomsnr. 1410063 Matrikelnr. 141r Ejerlavnavn Gjøel By, Gjøel Registreret areal nej m2 Beregnet areal 25016 m2 Ejerlavskode 570351 Fælleslod nej FeatureID 1053116

163.  
Eng i 1995;

<http://kort.arealinfo.dk/cbkort?imgbox=-1%20-1%20-1%20-1&layers=theme-ddoland1995%20theme-kommune%20theme-beskyttetnatur%20theme-artsfund&mode=browse&zoomdir=0&selectorgroups=grundkort!natbeskyt!admgraens!nat2000!nat2000&zoo msize=2&queryfile=&querylayer=&profile=landsdaekkende&page=content&searchlayers=&shapeindex=&se archtext=&queryname=&xmlfile=&wrkspcid=&datasource=&scalebarname=standard&mapext=541626.421478%206325347.012284%20542767.436526%206325999.414133>

samme i 2008;

<http://kort.arealinfo.dk/cbkort?imgbox=-1%20-1%20-1%20-1&layers=theme-kms-ortofoto2008%20theme-kommune%20theme-artsfund&mode=browse&zoomdir=0&selectorgroups=grundkort!natbeskyt!admgraens!nat2000!nat2000&zoo msize=2&queryfile=&querylayer=&profile=landsdaekkende&page=content&searchlayers=&shapeindex=&se archtext=&queryname=&xmlfile=&wrkspcid=&datasource=&scalebarname=standard&mapext=541108.216212%206325119.222187%20543390.246308%206326424.025885>

Beskyttede naturtyper : Eng Database id: 200216482 Gyldig fra: 31-12-2006 Objekt tekst: Beskyttede naturtyper : Eng Temakode 1: 800015459 Tematekst 1: Temakode 2: null Tematekst 2: Bemærkning: Status: gældende Ansvarlig myndighed: Jammerbugt

Matrikel: Gjøel By, Gjøel 21a Ejendomsnr fra OIS (10-cifret) 8490023497 SFE ejendomsnr. 7662166 Matrikelnr. 21a Ejerlavnavn Gjøel By, Gjøel Registreret areal nej m2 Beregnet areal 76274 m2 Ejerlavskode 570351 Fælleslod nej FeatureID 1052992

164.  
Enge nord for vejen i 1995;

<http://kort.arealinfo.dk/cbkort?imgbox=-1%20-1%20-1%20-1&layers=theme-ddoland1995%20theme-kommune%20theme-beskyttetnatur%20theme-artsfund&mode=browse&zoomdir=0&selectorgroups=grundkort!natbeskyt!admgraens!nat2000!nat2000&zoo msize=2&queryfile=&querylayer=&profile=landsdaekkende&page=content&searchlayers=&shapeindex=&se archtext=&queryname=&xmlfile=&wrkspcid=&datasource=&scalebarname=standard&mapext=541489.472147%206326554.781529%20542630.487195%206327207.183378>

samme i 1999;

<http://kort.arealinfo.dk/cbkort?imgbox=-1%20-1%20-1%20-1&layers=theme-ddoland1999%20theme-kommune%20theme-beskyttetnatur%20theme-artsfund&mode=browse&zoomdir=0&selectorgroups=grundkort!natbeskyt!admgraens!nat2000!nat2000&zoo msize=2&queryfile=&querylayer=&profile=landsdaekkende&page=content&searchlayers=&shapeindex=&se archtext=&queryname=&xmlfile=&wrkspcid=&datasource=&scalebarname=standard&mapext=541490.160335%206326554.093341%20542631.175383%206327206.495190>

samme i 2002;

<http://kort.arealinfo.dk/cbkort?imgbox=-1%20-1%20-1%20-1&layers=theme-ddoland2002%20theme-kommune%20theme-artsfund&mode=browse&zoomdir=0&selectorgroups=grundkort!natbeskyt!admgraens!nat2000!nat2000&zoo msize=2&queryfile=&querylayer=&profile=landsdaekkende&page=content&searchlayers=&shapeindex=&se archtext=&queryname=&xmlfile=&wrkspcid=&datasource=&scalebarname=standard&mapext=541491.53671 1%206326552.716965%20542632.551759%206327205.118814>

samme i 2008;

<http://kort.arealinfo.dk/cbkort?imgbox=-1%20-1%20-1%20-1&layers=theme-kms-ortofoto2008%20theme-kommune%20theme-artsfund&mode=browse&zoomdir=0&selectorgroups=grundkort!natbeskyt!admgraens!nat2000!nat2000&zoo msize=2&queryfile=&querylayer=&profile=landsdaekkende&page=content&searchlayers=&shapeindex=&se archtext=&queryname=&xmlfile=&wrkspcid=&datasource=&scalebarname=standard&mapext=541492.22489 9%206326552.028777%20542633.239947%206327204.430626>

Beskyttede naturtyper : Eng Database id: 200216425 Gyldig fra: 31-12-2006 Objekt tekst: Beskyttede naturtyper : Eng Temakode 1: 800015278 Tematekst 1: Temakode 2: null Tematekst 2: Bemærkning: Status: gældende Ansvarlig myndighed: Jammerbugt

Matrikel: Gjøøl By, Gjøøl 17k Ejendomsnr fra OIS (10-cifret) 8490028642 SFE ejendomsnr. 8771550 Matrikelnr. 17k Ejerlavnavn Gjøøl By, Gjøøl Registreret areal nej m2 Beregnet areal 211407 m2 Ejerlavskode 570351 Fælleslod nej FeatureID 1052997

Beskyttede naturtyper : Eng Database id: 200216417 Gyldig fra: 31-12-2006 Objekt tekst: Beskyttede naturtyper : Eng Temakode 1: 800015258 Tematekst 1: Temakode 2: null Tematekst 2: Bemærkning: Status: gældende Ansvarlig myndighed: Jammerbugt

Ejendomsnr fra OIS (10-cifret) 8490025805 SFE ejendomsnr. 8771547 Matrikelnr. 14g Ejerlavnavn Gjøøl By, Gjøøl Registreret areal nej m2 Beregnet areal 97325 m2 Ejerlavskode 570351 Fælleslod nej FeatureID 1052978

165.

Enge i 1995; dele synes opdyrket før 1995?,

<http://kort.arealinfo.dk/cbkort?imgbox=-1%20-1%20-1%20-1&layers=theme-ddoland1995%20theme-kommune%20theme-beskyttetnatur%20theme-artsfund&mode=browse&zoomdir=0&selectorgroups=grundkort!natbeskyt!admgraens!nat2000!nat2000&zoo msize=2&queryfile=&querylayer=&profile=landsdaekkende&page=content&searchlayers=&shapeindex=&se archtext=&queryname=&xmlfile=&wrkspcid=&datasource=&scalebarname=standard&mapext=542094.38905 7%206327004.168029%20543235.404105%206327656.569878>

samme i 2008;

<http://kort.arealinfo.dk/cbkort?imgbox=-1%20-1%20-1%20-1&layers=theme-kms-ortofoto2008%20theme-kommune%20theme-beskyttetnatur%20theme-artsfund&mode=browse&zoomdir=0&selectorgroups=grundkort!natbeskyt!admgraens!nat2000!nat2000&zoo msize=2&queryfile=&querylayer=&profile=landsdaekkende&page=content&searchlayers=&shapeindex=&se archtext=&queryname=&xmlfile=&wrkspcid=&datasource=&scalebarname=standard&mapext=542095.07724 5%206327003.479841%20543236.092293%206327655.881690>

Beskyttede naturtyper : Eng Database id: 200216410 Gyldig fra: 31-12-2006 Objekt tekst: Beskyttede naturtyper : Eng Temakode 1: 800015233 Tematekst 1: Temakode 2: null Tematekst 2: Bemærkning: Status: gældende Ansvarlig myndighed: Jammerbugt

Beskyttede naturtyper : Eng Database id: 200216345 Gyldig fra: 31-12-2006 Objekt tekst: Beskyttede naturtyper : Eng Temakode 1: 800015009 Tematekst 1: Temakode 2: null Tematekst 2: Bemærkning: Status: gældende Ansvarlig myndighed: Jammerbugt

Matrikel: Gjøel By, Gjøel 21c Ejendomsnr fra OIS (10-cifret) 8490038648 SFE ejendomsnr. 8771553 Matrikelnr. 21c Ejerlavnavn Gjøel By, Gjøel Registreret areal nej m2 Beregnet areal 287971 m2 Ejerlavskode 570351 Fælleslod nej FeatureID 1053337

166.

Enge i 2008; synes opdyrket før 1995;

<http://kort.arealinfo.dk/cbkort?imgbox=-1%20-1%20-1%20-1&layers=theme-kms-ortofoto2008%20theme-kommune%20theme-beskyttetnatur%20theme-artsfund&mode=browse&zoomdir=0&selectorgroups=grundkort!natbeskyt!admgraens!nat2000!nat2000!nat2000&zoomsize=2&queryfile=&querylayer=&profile=landsdaekkende&page=content&searchlayers=&shapein dex=&searchtext=&queryname=&xmlfile=&wrkspcid=&datasource=&scalebarname=standard&mapext=541755.800760%206328197.141238%20542326.308284%206328523.342162>

Beskyttede naturtyper : Eng Database id: 200216336 Gyldig fra: 31-12-2006 Objekt tekst: Beskyttede naturtyper : Eng Temakode 1: 800014983 Tematekst 1: Temakode 2: null Tematekst 2: Bemærkning: Status: gældende Ansvarlig myndighed: Jammerbugt

Matrikel: Gjøel By, Gjøel 159b Ejendomsnr fra OIS (10-cifret) 8490038648 SFE ejendomsnr. 8771553 Matrikelnr. 159b Ejerlavnavn Gjøel By, Gjøel Registreret areal nej m2 Beregnet areal 20919 m2 Ejerlavskode 570351 Fælleslod nej FeatureID 1052990

Beskyttede naturtyper : Eng Database id: 200216336 Gyldig fra: 31-12-2006 Objekt tekst: Beskyttede naturtyper : Eng Temakode 1: 800014983 Tematekst 1: Temakode 2: null Tematekst 2: Bemærkning: Status: gældende Ansvarlig myndighed: Jammerbugt

Matrikel: Gjøel By, Gjøel 14h Ejendomsnr fra OIS (10-cifret) 8490025805 SFE ejendomsnr. 8771547 Matrikelnr. 14h Ejerlavnavn Gjøel By, Gjøel Registreret areal nej m2 Beregnet areal 21357 m2 Ejerlavskode 570351 Fælleslod nej FeatureID 1052980

167.

eng i 1999;

<http://kort.arealinfo.dk/cbkort?imgbox=-1%20-1%20-1%20-1&layers=theme-ddoland1999%20theme-kommune%20theme-beskyttetnatur%20theme-artsfund&mode=browse&zoomdir=0&selectorgroups=grundkort!natbeskyt!admgraens!nat2000!nat2000!nat2000&zoomsize=2&queryfile=&querylayer=&profile=landsdaekkende&page=content&searchlayers=&shapein dex=&searchtext=&queryname=&xmlfile=&wrkspcid=&datasource=&scalebarname=standard&mapext=541813.952614%206327892.962313%20542954.967664%206328545.364163>

samme i 2008;

<http://kort.arealinfo.dk/cbkort?imgbox=-1%20-1%20-1%20-1&layers=theme-kms-ortofoto2008%20theme-kommune%20theme-beskyttetnatur%20theme-artsfund&mode=browse&zoomdir=0&selectorgroups=grundkort!natbeskyt!admgraens!nat2000!nat2000!nat2000&zoomsize=2&queryfile=&querylayer=&profile=landsdaekkende&page=content&searchlayers=&shapein dex=&searchtext=&queryname=&xmlfile=&wrkspcid=&datasource=&scalebarname=standard&mapext=541815.328990%206327891.585937%20542956.344040%206328543.987787>

Beskyttede naturtyper : Eng Database id: 200216354 Gyldig fra: 31-12-2006 Objekt tekst: Beskyttede naturtyper : Eng Temakode 1: 800015040 Tematekst 1: Temakode 2: null Tematekst 2: Bemærkning: Status: gældende Ansvarlig myndighed: Jammerbugt

Matrikel: Gjøel By, Gjøel 10b Ejendomsnr fra OIS (10-cifret) 8490028588 SFE ejendomsnr. 8771542  
Matrikelnr. 10b Ejerlavnavn Gjøel By, Gjøel Registreret areal nej m2 Beregnet areal 87147 m2 Ejerlavskode  
570351 Fælleslod nej FeatureID 1053410

168.

Eng i 2008; synes opdyrket før 1995;

<http://kort.arealinfo.dk/cbkort?imgbox=-1%20-1%20-1%20-1&layers=theme-kms-ortofoto2008%20theme-kommune%20theme-beskyttetnatur%20theme-artsfund&mode=browse&zoomdir=0&selectorgroups=grundkort!natbeskyt!admgraens!nat2000!nat2000!nat2000&zoomsize=2&queryfile=&querylayer=&profile=landsdaekkende&page=content&searchlayers=&shapeindex=&searchtext=&queryname=&xmlfile=&wrkspcid=&datasource=&scalebarname=standard&mapext=541240.004155%206328386.392823%20542381.019205%206329038.794673>

Beskyttede naturtyper : Eng Database id: 200216320 Gyldig fra: 31-12-2006 Objekt tekst: Beskyttede naturtyper : Eng Temakode 1: 800014930 Tematekst 1: Temakode 2: null Tematekst 2: Bemærkning: Status: gældende Ansvarlig myndighed: Jammerbugt

Matrikel: Gjøel By, Gjøel 18I Ejendomsnr fra OIS (10-cifret) 8490028707 SFE ejendomsnr. 9003526 Matrikelnr. 18I Ejerlavnavn Gjøel By, Gjøel Registreret areal nej m2 Beregnet areal 338089 m2 Ejerlavskode 570351 Fælleslod nej FeatureID 1053022

169.

Engområder i 1995;

<http://kort.arealinfo.dk/cbkort?imgbox=-1%20-1%20-1%20-1&layers=theme-ddoland1995%20theme-kommune%20theme-beskyttetnatur%20theme-artsfund&mode=browse&zoomdir=0&selectorgroups=grundkort!natbeskyt!admgraens!nat2000!nat2000!nat2000&zoomsize=2&queryfile=&querylayer=&profile=landsdaekkende&page=content&searchlayers=&shapeindex=&searchtext=&queryname=&xmlfile=&wrkspcid=&datasource=&scalebarname=standard&mapext=542248.199003%206328349.230687%20543389.214053%206329001.632537>

samme i 2008;

<http://kort.arealinfo.dk/cbkort?imgbox=-1%20-1%20-1%20-1&layers=theme-kms-ortofoto2008%20theme-kommune%20theme-beskyttetnatur%20theme-artsfund&mode=browse&zoomdir=0&selectorgroups=grundkort!natbeskyt!admgraens!nat2000!nat2000!nat2000&zoomsize=2&queryfile=&querylayer=&profile=landsdaekkende&page=content&searchlayers=&shapeindex=&searchtext=&queryname=&xmlfile=&wrkspcid=&datasource=&scalebarname=standard&mapext=542252.328131%206328345.101559%20543393.343181%206328997.503409>

Beskyttede naturtyper : Eng Database id: 200216927 Gyldig fra: 31-12-2006 Objekt tekst: Beskyttede naturtyper : Eng Temakode 1: 800052653 Tematekst 1: Temakode 2: null Tematekst 2: Bemærkning: Status: gældende Ansvarlig myndighed: Jammerbugt

Beskyttede naturtyper : Eng Database id: 200216311 Gyldig fra: 31-12-2006 Objekt tekst: Beskyttede naturtyper : Eng Temakode 1: 800014899 Tematekst 1: Temakode 2: null Tematekst 2: Bemærkning: Status: gældende Ansvarlig myndighed: Jammerbugt

Matrikel: Gjøel By, Gjøel 20d Ejendomsnr fra OIS (10-cifret) 8490038648 SFE ejendomsnr. 8771553  
Matrikelnr. 20d Ejerlavnavn Gjøel By, Gjøel Registreret areal nej m2 Beregnet areal 221690 m2 Ejerlavskode  
570351 Fælleslod nej FeatureID 1053399

Beskyttede naturtyper : Eng Database id: 200216312 Gyldig fra: 31-12-2006 Objekt tekst: Beskyttede naturtyper : Eng Temakode 1: 800014900 Tematekst 1: Temakode 2: null Tematekst 2: Bemærkning: Status: gældende Ansvarlig myndighed: Jammerbugt

Matrikel: Gjøel By, Gjøel 28c Ejendomsnr fra OIS (10-cifret) 8490028472 SFE ejendomsnr. 8771540 Matrikelnr. 28c Ejerlavnavn Gjøel By, Gjøel Registreret areal nej m2 Beregnet areal 70581 m2 Ejerlavskode 570351 Fælleslod nej FeatureID 1053307

170.

Engeområder i 2008; synes opdyrket før 1995;

<http://kort.arealinfo.dk/cbkort?imgbox=-1%20-1%20-1%20-1&layers=theme-kms-ortofoto2008%20theme-kommune%20theme-beskyttetnatur%20theme-artsfund&mode=browse&zoomdir=0&selectorgroups=grundkort!natbeskyt!admgraens!nat2000!nat2000!nat2000&zoomsize=2&queryfile=&querylayer=&profile=landsdaekkende&page=content&searchlayers=&shapeindex=&searchtext=&queryname=&xmlfile=&wrkspcid=&datasource=&scalebarname=standard&mapext=541670.121416%206329018.149037%20543952.151516%206330322.952737>

Beskyttede naturtyper : Eng Database id: 200216237 Gyldig fra: 31-12-2006 Objekt tekst: Beskyttede naturtyper : Eng Temakode 1: 800014650 Tematekst 1: Temakode 2: null Tematekst 2: Bemærkning: Status: gældende Ansvarlig myndighed: Jammerbugt

Matrikel: Den sydøstlige Del, Vedsted 117 Ejendomsnr fra OIS (10-cifret) 8490028480 SFE ejendomsnr. 1411145 Matrikelnr. 117 Ejerlavnavn Den sydøstlige Del, Vedsted Registreret areal nej m2 Beregnet areal 55238 m2 Ejerlavskode 570852 Fælleslod nej FeatureID 1054887

171.

Sø i 1999;

<http://kort.arealinfo.dk/cbkort?imgbox=-1%20-1%20-1%20-1&layers=theme-ddoland1999%20theme-kommune%20theme-beskyttetnatur%20theme-artsfund&mode=browse&zoomdir=0&selectorgroups=grundkort!natbeskyt!admgraens!nat2000!nat2000!nat2000&zoomsize=2&queryfile=&querylayer=&profile=landsdaekkende&page=content&searchlayers=&shapeindex=&searchtext=&queryname=&xmlfile=&wrkspcid=&datasource=&scalebarname=standard&mapext=542573.023559%206329615.495874%20543714.038609%206330267.897724>

samme i 2008;

<http://kort.arealinfo.dk/cbkort?imgbox=-1%20-1%20-1%20-1&layers=theme-kms-ortofoto2008%20theme-kommune%20theme-beskyttetnatur%20theme-artsfund&mode=browse&zoomdir=0&selectorgroups=grundkort!natbeskyt!admgraens!nat2000!nat2000!nat2000&zoomsize=2&queryfile=&querylayer=&profile=landsdaekkende&page=content&searchlayers=&shapeindex=&searchtext=&queryname=&xmlfile=&wrkspcid=&datasource=&scalebarname=standard&mapext=542575.776311%206329612.743122%20543716.791361%206330265.144972>

Beskyttede naturtyper : Sø Database id: 200220596 Gyldig fra: 31-12-2006 Objekt tekst: Beskyttede naturtyper : Sø Temakode 1: 800027315 Tematekst 1: Temakode 2: null Tematekst 2: Bemærkning: Status: gældende Ansvarlig myndighed: Jammerbugt

Matrikel: Den sydøstlige Del, Vedsted 123 Ejendomsnr fra OIS (10-cifret) 8490018639 SFE ejendomsnr. 7662142 Matrikelnr. 123 Ejerlavnavn Den sydøstlige Del, Vedsted Registreret areal nej m2 Beregnet areal 80820 m2 Ejerlavskode 570852 Fælleslod nej FeatureID ID71F9F81C0F0617A4E04400144FAD60AB

Matrikel: Den sydøstlige Del, Vedsted 19e Ejendomsnr fra OIS (10-cifret) 8490018639 SFE ejendomsnr. 7662142 Matrikelnr. 19e Ejerlavnavn Den sydøstlige Del, Vedsted Registreret areal nej m2 Beregnet areal 33936 m2 Ejerlavskode 570852 Fælleslod nej FeatureID ID71F9F80DBDDA17A4E04400144FAD60AB

172.

Sø og mose i 2004;

<http://kort.arealinfo.dk/cbkort?imgbox=-1%20-1%20-1%20-1&layers=theme-ddoland2004%20theme-kommune%20theme-beskyttetnatur&mode=browse&zoomdir=0&selectorgroups=grundkort!admgraens!natbeskyt&zoomsize=2&queryfile=&querylayer=&profile=landsdaekkende&page=content&searchlayers=&shapeindex=&searchtext=&queryname=&xmlfile=&wrkspcid=&datasource=&scalebarname=standard&mapext=542401.253329%206337506.486156%20543542.268341%206338083.883849>

samme i 2006;

<http://kort.arealinfo.dk/cbkort?imgbox=-1%20-1%20-1%20-1&layers=theme-ddoland2006%20theme-kommune%20theme-beskyttetnatur&mode=browse&zoomdir=0&selectorgroups=grundkort!admgraens!natbeskyt&zoomsize=2&queryfile=&querylayer=&profile=landsdaekkende&page=content&searchlayers=&shapeindex=&searchtext=&queryname=&xmlfile=&wrkspcid=&datasource=&scalebarname=standard&mapext=542403.320386%206337504.419099%20543544.335398%206338081.816792>

Beskyttede naturtyper : Mose Database id: 200218416 Gyldig fra: 31-12-2006 Objekt tekst: Beskyttede naturtyper : Mose Temakode 1: 800020083 Tematekst 1: Temakode 2: null Tematekst 2: Bemærkning: Status: gældende Ansvarlig myndighed: Jammerbugt

Matrikel: Åby By, Åby 1a Ejendomsnr fra OIS (10-cifret) 8490000241 SFE ejendomsnr. 3257475 Matrikelnr. 1a Ejerlavnavn Åby By, Åby Registreret areal nej m2 Beregnet areal 879687 m2 Ejerlavskode 600152 Fælleslod nej FeatureID 1055329

Beskyttede naturtyper : Sø Database id: 200220198 Gyldig fra: 31-12-2006 Objekt tekst: Beskyttede naturtyper : Sø Temakode 1: 800026418 Tematekst 1: Temakode 2: null Tematekst 2: Bemærkning: Status: gældende Ansvarlig myndighed: Jammerbugt

Matrikel: Åby By, Åby 1a Ejendomsnr fra OIS (10-cifret) 8490000241 SFE ejendomsnr. 3257475 Matrikelnr. 1a Ejerlavnavn Åby By, Åby Registreret areal nej m2 Beregnet areal 879687 m2 Ejerlavskode 600152 Fælleslod nej FeatureID 1055329

173.

Engområder i 1999; (Nova);

[http://kort.arealinfo.dk/cbkort?imgbox=-1%20-1%20-1%20-1&layers=theme-ddoland1999%20theme-kommune%20theme-beskyttetnatur%20theme-ef\\_fugle\\_bes\\_omr%20theme-ef\\_habitat\\_omr%20theme-ramsar\\_omr%20theme-artsfund%20theme-besigtigelse%20theme-novana\\_stationer%20theme-novana\\_provefelter%20theme-novana\\_artsfund%20theme-devano\\_kortlaegning%20theme-fugleovervaagning&mode=browse&zoomdir=0&selectorgroups=grundkort!admgraens!natbeskyt!natovr!nat2000!natovr&zoomsize=2&queryfile=&querylayer=&profile=landsdaekkende&page=content&searchlayers=&shapeindex=&searchtext=&queryname=&xmlfile=&wrkspcid=&datasource=&scalebarname=standard&mapext=542446.382391%206338627.029253%20543016.889898%206338953.230168](http://kort.arealinfo.dk/cbkort?imgbox=-1%20-1%20-1%20-1&layers=theme-ddoland1999%20theme-kommune%20theme-beskyttetnatur%20theme-ef_fugle_bes_omr%20theme-ef_habitat_omr%20theme-ramsar_omr%20theme-artsfund%20theme-besigtigelse%20theme-novana_stationer%20theme-novana_provefelter%20theme-novana_artsfund%20theme-devano_kortlaegning%20theme-fugleovervaagning&mode=browse&zoomdir=0&selectorgroups=grundkort!admgraens!natbeskyt!natovr!nat2000!natovr&zoomsize=2&queryfile=&querylayer=&profile=landsdaekkende&page=content&searchlayers=&shapeindex=&searchtext=&queryname=&xmlfile=&wrkspcid=&datasource=&scalebarname=standard&mapext=542446.382391%206338627.029253%20543016.889898%206338953.230168)

samme i 2008;

[http://kort.arealinfo.dk/cbkort?imgbox=-1%20-1%20-1%20-1&layers=theme-kms-ortofoto2008%20theme-kommune%20theme-ef\\_fugle\\_bes\\_omr%20theme-ef\\_habitat\\_omr%20theme-ramsar\\_omr%20theme-artsfund&mode=browse&zoomdir=0&selectorgroups=grundkort!admgraens!natbeskyt!natovr!nat2000&zoomsize=2&queryfile=&querylayer=&profile=landsdaekkende&page=content&searchlayers=&shapeindex=&searchtext=&queryname=&xmlfile=&wrkspcid=&datasource=&scalebarname=standard&mapext=542445.006015%206338647.156663%20543015.513522%206338935.855510](http://kort.arealinfo.dk/cbkort?imgbox=-1%20-1%20-1%20-1&layers=theme-kms-ortofoto2008%20theme-kommune%20theme-ef_fugle_bes_omr%20theme-ef_habitat_omr%20theme-ramsar_omr%20theme-artsfund&mode=browse&zoomdir=0&selectorgroups=grundkort!admgraens!natbeskyt!natovr!nat2000&zoomsize=2&queryfile=&querylayer=&profile=landsdaekkende&page=content&searchlayers=&shapeindex=&searchtext=&queryname=&xmlfile=&wrkspcid=&datasource=&scalebarname=standard&mapext=542445.006015%206338647.156663%20543015.513522%206338935.855510)

Beskyttede naturtyper : Eng Database id: 200215838 Gyldig fra: 31-12-2006 Objekt tekst: Beskyttede naturtyper : Eng Temakode 1: 800012631 Tematekst 1: Temakode 2: null Tematekst 2: Bemærkning: Status: gældende Ansvarlig myndighed: Jammerbugt

Matrikel: Den mellemste Del, Jetsmark 47b Ejendomsnr fra OIS (10-cifret) 8490080045 SFE ejendomsnr. 1410614 Matrikelnr. 47b Ejerlavnavn Den mellemste Del, Jetsmark Registreret areal nej m2 Beregnet areal 21259 m2 Ejerlavskode 570652 Fælleslod nej FeatureID 2335202

Beskyttede naturtyper : Eng Database id: 200215837 Gyldig fra: 31-12-2006 Objekt tekst: Beskyttede naturtyper : Eng Temakode 1: 800012618 Tematekst 1: Temakode 2: null Tematekst 2: Bemærkning: Status: gældende Ansvarlig myndighed: Jammerbugt

Matrikel: Den mellemste Del, Jetsmark 47a Ejendomsnr fra OIS (10-cifret) 8490074386 SFE ejendomsnr. 9858043 Matrikelnr. 47a Ejerlavnavn Den mellemste Del, Jetsmark Registreret areal nej m2 Beregnet areal 38219 m2 Ejerlavskode 570652 Fælleslod nej FeatureID 2335201

174.

Rester af sø i 1995;

[http://kort.arealinfo.dk/cbkort?imgbox=-1%20-1%20-1%20-1&layers=theme-ddoland1995%20theme-kommune%20theme-beskyttetnatur%20theme-ef\\_fugle\\_bes\\_omr%20theme-ef\\_habitat\\_omr%20theme-ramsar\\_omr%20theme-artsfund&mode=browse&zoomdir=0&selectorgroups=grundkort!admgraens!natbeskyt!natovr!nat2000&zoomsize=2&queryfile=&querylayer=&profile=landsdaekkende&page=content&searchlayers=&shapeindex=&searchtext=&queryname=&xmlfile=&wrkspcid=&datasource=&scalebarname=standard&mapext=541454.643408%206339029.267833%20542595.658423%206339681.669663](http://kort.arealinfo.dk/cbkort?imgbox=-1%20-1%20-1%20-1&layers=theme-ddoland1995%20theme-kommune%20theme-beskyttetnatur%20theme-ef_fugle_bes_omr%20theme-ef_habitat_omr%20theme-ramsar_omr%20theme-artsfund&mode=browse&zoomdir=0&selectorgroups=grundkort!admgraens!natbeskyt!natovr!nat2000&zoomsize=2&queryfile=&querylayer=&profile=landsdaekkende&page=content&searchlayers=&shapeindex=&searchtext=&queryname=&xmlfile=&wrkspcid=&datasource=&scalebarname=standard&mapext=541454.643408%206339029.267833%20542595.658423%206339681.669663)

Samme i 2008;

[http://kort.arealinfo.dk/cbkort?imgbox=-1%20-1%20-1%20-1&layers=theme-kms-ortofoto2008%20theme-kommune%20theme-beskyttetnatur%20theme-ef\\_fugle\\_bes\\_omr%20theme-ef\\_habitat\\_omr%20theme-ramsar\\_omr%20theme-artsfund&mode=browse&zoomdir=0&selectorgroups=grundkort!admgraens!natbeskyt!natovr!nat2000&zoomsize=2&queryfile=&querylayer=&profile=landsdaekkende&page=content&searchlayers=&shapeindex=&searchtext=&queryname=&xmlfile=&wrkspcid=&datasource=&scalebarname=standard&mapext=541455.331596%206339028.579645%20542596.346611%206339680.981475](http://kort.arealinfo.dk/cbkort?imgbox=-1%20-1%20-1%20-1&layers=theme-kms-ortofoto2008%20theme-kommune%20theme-beskyttetnatur%20theme-ef_fugle_bes_omr%20theme-ef_habitat_omr%20theme-ramsar_omr%20theme-artsfund&mode=browse&zoomdir=0&selectorgroups=grundkort!admgraens!natbeskyt!natovr!nat2000&zoomsize=2&queryfile=&querylayer=&profile=landsdaekkende&page=content&searchlayers=&shapeindex=&searchtext=&queryname=&xmlfile=&wrkspcid=&datasource=&scalebarname=standard&mapext=541455.331596%206339028.579645%20542596.346611%206339680.981475)

Beskyttede naturtyper : Sø Database id: 200220153 Gyldig fra: 31-12-2006 Objekt tekst: Beskyttede naturtyper : Sø Temakode 1: 800026264 Tematekst 1: Temakode 2: null Tematekst 2: Bemærkning: Status: gældende Ansvarlig myndighed: Jammerbugt

Matrikel: Den mellemste Del, Jetsmark 38h Ejendomsnr fra OIS (10-cifret) 8490075494 SFE ejendomsnr. 8234251 Matrikelnr. 38h Ejerlavnavn Den mellemste Del, Jetsmark Registreret areal nej m2 Beregnet areal 337553 m2 Ejerlavskode 570652 Fælleslod nej FeatureID 2335241

175.

Eng i 2008; (Novana);

[http://kort.arealinfo.dk/cbkort?imgbox=-1%20-1%20-1%20-1&layers=theme-kms-ortofoto2008%20theme-kommune%20theme-beskyttetnatur%20theme-ef\\_fugle\\_bes\\_omr%20theme-ef\\_habitat\\_omr%20theme-ramsar\\_omr%20theme-artsfund%20theme-besigtigelse%20theme-novana\\_stationer%20theme-novana\\_proevfelter%20theme-novana\\_artsfund%20theme-devano\\_kortlaegning%20theme-fugleovervaagning&mode=browse&zoomdir=0&selectorgroups=grundkort!admgraens!natbeskyt!natovr!nat2000!natovr&zoomsize=2&queryfile=&querylayer=&profile=landsdaekkende&page=content&searchlayers=&shapeindex=&searchtext=&queryname=&xmlfile=&wrkspcid=&datasource=&scalebarname=standard&mapext=542874.413663%206339911.355805%20543444.921176%206340237.556723](http://kort.arealinfo.dk/cbkort?imgbox=-1%20-1%20-1%20-1&layers=theme-kms-ortofoto2008%20theme-kommune%20theme-beskyttetnatur%20theme-ef_fugle_bes_omr%20theme-ef_habitat_omr%20theme-ramsar_omr%20theme-artsfund%20theme-besigtigelse%20theme-novana_stationer%20theme-novana_proevfelter%20theme-novana_artsfund%20theme-devano_kortlaegning%20theme-fugleovervaagning&mode=browse&zoomdir=0&selectorgroups=grundkort!admgraens!natbeskyt!natovr!nat2000!natovr&zoomsize=2&queryfile=&querylayer=&profile=landsdaekkende&page=content&searchlayers=&shapeindex=&searchtext=&queryname=&xmlfile=&wrkspcid=&datasource=&scalebarname=standard&mapext=542874.413663%206339911.355805%20543444.921176%206340237.556723)

Beskyttede naturtyper : Eng Database id: 200215788 Gyldig fra: 31-12-2006 Objekt tekst: Beskyttede naturtyper : Eng Temakode 1: 800012308 Tematekst 1: Temakode 2: null Tematekst 2: Bemærkning: Status: gældende Ansvarlig myndighed: Jammerbugt

Matrikel: Den mellemste Del, Jetsmark 58f Ejendomsnr fra OIS (10-cifret) 8490074415 SFE ejendomsnr. 8532878 Matrikelnr. 58f Ejerlavsnavn Den mellemste Del, Jetsmark Registreret areal nej m2 Beregnet areal 47695 m2 Ejerlavskode 570652 Fælleslod nej FeatureID 2335174

176.

Eng i 1995; (Novana);

[http://kort.arealinfo.dk/cbkort?imgbox=-1%20-1%20-1%20-1&layers=theme-ddoland1995%20theme-kommune%20theme-beskyttetnatur%20theme-ef\\_fugle\\_bes\\_omr%20theme-ef\\_habitat\\_omr%20theme-ramsar\\_omr%20theme-novana\\_artsfund&mode=browse&zoomdir=0&selectorgroups=grundkort!admgraens!natbeskyt!natovr!nat2000!natovr!natovr&zoomsize=2&queryfile=&querylayer=&profile=landsdaekkende&page=content&searchlayers=&shapeindex=&searchtext=&queryname=&xmlfile=&wrkspcid=&datasource=&scalebarname=standard&mapext=542733.523880%206340385.819382%20543304.031395%206340712.020301](http://kort.arealinfo.dk/cbkort?imgbox=-1%20-1%20-1%20-1&layers=theme-ddoland1995%20theme-kommune%20theme-beskyttetnatur%20theme-ef_fugle_bes_omr%20theme-ef_habitat_omr%20theme-ramsar_omr%20theme-novana_artsfund&mode=browse&zoomdir=0&selectorgroups=grundkort!admgraens!natbeskyt!natovr!nat2000!natovr!natovr&zoomsize=2&queryfile=&querylayer=&profile=landsdaekkende&page=content&searchlayers=&shapeindex=&searchtext=&queryname=&xmlfile=&wrkspcid=&datasource=&scalebarname=standard&mapext=542733.523880%206340385.819382%20543304.031395%206340712.020301)

eng i 2004;

[http://kort.arealinfo.dk/cbkort?imgbox=-1%20-1%20-1%20-1&layers=theme-ddoland2004%20theme-kommune%20theme-beskyttetnatur%20theme-ef\\_fugle\\_bes\\_omr%20theme-ef\\_habitat\\_omr%20theme-ramsar\\_omr&mode=browse&zoomdir=0&selectorgroups=grundkort!admgraens!natbeskyt!natovr!nat2000!natovr!natovr&zoomsize=2&queryfile=&querylayer=&profile=landsdaekkende&page=content&searchlayers=&shapeindex=&searchtext=&queryname=&xmlfile=&wrkspcid=&datasource=&scalebarname=standard&mapext=542734.212068%206340385.131194%20543304.719583%206340711.332113](http://kort.arealinfo.dk/cbkort?imgbox=-1%20-1%20-1%20-1&layers=theme-ddoland2004%20theme-kommune%20theme-beskyttetnatur%20theme-ef_fugle_bes_omr%20theme-ef_habitat_omr%20theme-ramsar_omr&mode=browse&zoomdir=0&selectorgroups=grundkort!admgraens!natbeskyt!natovr!nat2000!natovr!natovr&zoomsize=2&queryfile=&querylayer=&profile=landsdaekkende&page=content&searchlayers=&shapeindex=&searchtext=&queryname=&xmlfile=&wrkspcid=&datasource=&scalebarname=standard&mapext=542734.212068%206340385.131194%20543304.719583%206340711.332113)

samme i 2006;

[http://kort.arealinfo.dk/cbkort?imgbox=-1%20-1%20-1%20-1&layers=theme-ddoland2006%20theme-kommune%20theme-ef\\_fugle\\_bes\\_omr%20theme-ef\\_habitat\\_omr%20theme-ramsar\\_omr%20theme-artsfund&mode=browse&zoomdir=0&selectorgroups=grundkort!admgraens!natbeskyt!natovr!nat2000&zoomsize=2&queryfile=&querylayer=&profile=landsdaekkende&page=content&searchlayers=&shapeindex=&searchtext=&queryname=&xmlfile=&wrkspcid=&datasource=&scalebarname=standard&mapext=542726.297909%206340463.754551%20543296.805424%206340752.453402](http://kort.arealinfo.dk/cbkort?imgbox=-1%20-1%20-1%20-1&layers=theme-ddoland2006%20theme-kommune%20theme-ef_fugle_bes_omr%20theme-ef_habitat_omr%20theme-ramsar_omr%20theme-artsfund&mode=browse&zoomdir=0&selectorgroups=grundkort!admgraens!natbeskyt!natovr!nat2000&zoomsize=2&queryfile=&querylayer=&profile=landsdaekkende&page=content&searchlayers=&shapeindex=&searchtext=&queryname=&xmlfile=&wrkspcid=&datasource=&scalebarname=standard&mapext=542726.297909%206340463.754551%20543296.805424%206340752.453402)

Beskyttede naturtyper : Eng Database id: 200215610 Gyldig fra: 31-12-2006 Objekt tekst: Beskyttede naturtyper : Eng Temakode 1: 800010650 Tematekst 1: Temakode 2: null Tematekst 2: Bemærkning: Status: gældende Ansvarlig myndighed: Jammerbugt

Matrikel: Den mellemste Del, Jetsmark 36i Ejendomsnr fra OIS (10-cifret) 8490077325 SFE ejendomsnr. 1410395 Matrikelnr. 36i Ejerlavsnavn Den mellemste Del, Jetsmark Registreret areal nej m2 Beregnet areal 91323 m2 Ejerlavskode 570652 Fælleslod nej FeatureID 2335170

177.

Eng i 2002;

<http://kort.arealinfo.dk/cbkort?imgbox=-1%20-1%20-1%20-1&layers=theme-ddoland2002%20theme-kommune%20theme-beskyttetnatur&mode=browse&zoomdir=0&selectorgroups=grundkort!admgraens!natbeskyt!natovr!nat2000!natovr!natovr&zoomsize=2&queryfile=&querylayer=&profile=landsdaekkende&page=content&searchlayers=&shapeindex=&searchtext=&queryname=&xmlfile=&wrkspcid=&datasource=&scalebarname=standard&mapext=542812.596884%206340974.761058%20543097.850643%206341137.861518>



samme i 2004; (Novana);

[http://kort.arealinfo.dk/cbkort?imgbox=-1%20-1%20-1%20-1&layers=theme-ddoland2004%20theme-kommune%20theme-beskyttetnatur%20theme-novana\\_artsfund&mode=browse&zoomdir=0&selectorgroups=grundkort!admgraens!natbeskyt!natovr!nat2000!natovr&zoomsize=2&queryfile=&querylayer=&profile=landsdaekkende&page=content&searchlayers=&shapeindex=&searchtext=&queryname=&xmlfile=&wrkspcid=&datasource=&scalebarname=standard&mapext=542812.940978%206340974.416964%20543098.194737%206341137.517424](http://kort.arealinfo.dk/cbkort?imgbox=-1%20-1%20-1%20-1&layers=theme-ddoland2004%20theme-kommune%20theme-beskyttetnatur%20theme-novana_artsfund&mode=browse&zoomdir=0&selectorgroups=grundkort!admgraens!natbeskyt!natovr!nat2000!natovr&zoomsize=2&queryfile=&querylayer=&profile=landsdaekkende&page=content&searchlayers=&shapeindex=&searchtext=&queryname=&xmlfile=&wrkspcid=&datasource=&scalebarname=standard&mapext=542812.940978%206340974.416964%20543098.194737%206341137.517424)

samme i 2004;

<http://kort.arealinfo.dk/cbkort?imgbox=-1%20-1%20-1%20-1&layers=theme-ddoland2004%20theme-kommune%20theme-beskyttetnatur&mode=browse&zoomdir=0&selectorgroups=grundkort!admgraens!natbeskyt!natovr!nat2000!natovr!natovr&zoomsize=2&queryfile=&querylayer=&profile=landsdaekkende&page=content&searchlayers=&shapeindex=&searchtext=&queryname=&xmlfile=&wrkspcid=&datasource=&scalebarname=standard&mapext=542814.661448%206340972.696494%20543099.915207%206341135.796954>

Beskyttede naturtyper : Eng Database id: 200215765 Gyldig fra: 31-12-2006 Objekt tekst: Beskyttede naturtyper : Eng Temakode 1: 800012100 Tematekst 1: Temakode 2: null Tematekst 2: Bemærkning: Status: gældende Ansvarlig myndighed: Jammerbugt

Matrikel: Den mellemste Del, Jetsmark 72b Ejendomsnr fra OIS (10-cifret) 8490080680 SFE ejendomsnr. 8533044 Matrikelnr. 72b Ejerlavsnavn Den mellemste Del, Jetsmark Registreret areal nej m2 Beregnet areal 30748 m2 Ejerlavskode 570652 Fælleslod nej FeatureID 2335162

Beskyttede naturtyper : Eng Database id: 200215759 Gyldig fra: 31-12-2006 Objekt tekst: Beskyttede naturtyper : Eng Temakode 1: 800012079 Tematekst 1: Temakode 2: null Tematekst 2: Bemærkning: Status: gældende Ansvarlig myndighed: Jammerbugt

Matrikel: Den mellemste Del, Jetsmark 77d Ejendomsnr fra OIS (10-cifret) 8490079995 SFE ejendomsnr. 9746943 Matrikelnr. 77d Ejerlavsnavn Den mellemste Del, Jetsmark Registreret areal nej m2 Beregnet areal 15594 m2 Ejerlavskode 570652 Fælleslod nej FeatureID 2335160

Beskyttede naturtyper : Eng Database id: 200215761 Gyldig fra: 31-12-2006 Objekt tekst: Beskyttede naturtyper : Eng Temakode 1: 800012086 Tematekst 1: Temakode 2: null Tematekst 2: Bemærkning: Status: gældende Ansvarlig myndighed: Jammerbugt

Matrikel: Den mellemste Del, Jetsmark 77b Ejendomsnr fra OIS (10-cifret) 8490077325 SFE ejendomsnr. 1410395 Matrikelnr. 77b Ejerlavsnavn Den mellemste Del, Jetsmark Registreret areal nej m2 Beregnet areal 15384 m2 Ejerlavskode 570652 Fælleslod nej FeatureID 2335159

178.

Eng i 1995; synes opdyrket før 1995;

[http://kort.arealinfo.dk/cbkort?imgbox=-1%20-1%20-1%20-1&layers=theme-ddoland1995%20theme-kommune%20theme-beskyttetnatur%20theme-ef\\_fugle\\_bes\\_omr%20theme-ef\\_habitat\\_omr%20theme-ramsar\\_omr%20theme-artsfund&mode=browse&zoomdir=0&selectorgroups=grundkort!admgraens!natbeskyt!natovr!nat2000&zoomsize=2&queryfile=&querylayer=&profile=landsdaekkende&page=content&searchlayers=&shapeindex=&searchtext=&queryname=&xmlfile=&wrkspcid=&datasource=&scalebarname=standard&mapext=542836.196398%206341332.951692%20543121.450157%206341477.301118](http://kort.arealinfo.dk/cbkort?imgbox=-1%20-1%20-1%20-1&layers=theme-ddoland1995%20theme-kommune%20theme-beskyttetnatur%20theme-ef_fugle_bes_omr%20theme-ef_habitat_omr%20theme-ramsar_omr%20theme-artsfund&mode=browse&zoomdir=0&selectorgroups=grundkort!admgraens!natbeskyt!natovr!nat2000&zoomsize=2&queryfile=&querylayer=&profile=landsdaekkende&page=content&searchlayers=&shapeindex=&searchtext=&queryname=&xmlfile=&wrkspcid=&datasource=&scalebarname=standard&mapext=542836.196398%206341332.951692%20543121.450157%206341477.301118)

Beskyttede naturtyper : Eng Database id: 200215606 Gyldig fra: 31-12-2006 Objekt tekst: Beskyttede naturtyper : Eng Temakode 1: 800010637 Tematekst 1: Temakode 2: null Tematekst 2: Bemærkning: Status: gældende Ansvarlig myndighed: Jammerbugt

Matrikel: Den mellemste Del, Jetsmark 69 Ejendomsnr fra OIS (10-cifret) 8490077323 SFE ejendomsnr. 1410394 Matrikelnr. 69 Ejerlavsnavn Den mellemste Del, Jetsmark Registreret areal nej m2 Beregnet areal 25098 m2 Ejerlavskode 570652 Fælleslod nej FeatureID 2335149

179.

Enge i 1995; (Novana);

[http://kort.arealinfo.dk/cbkort?imgbox=-1%20-1%20-1%20-1&layers=theme-ddoland1995%20theme-kommune%20theme-beskyttetnatur%20theme-ef\\_fugle\\_bes\\_omr%20theme-ef\\_habitat\\_omr%20theme-ramsar\\_omr%20theme-artsfund%20theme-besigtigelse%20theme-novana\\_stationer%20theme-novana\\_proevefeller%20theme-novana\\_artsfund%20theme-devano\\_kortlaegning%20theme-fugleovervaagning&mode=browse&zoomdir=0&selectorgroups=grundkort!admgraens!natbeskyt!natovr!nat2000!natovr&zoomsize=2&queryfile=&querylayer=&profile=landsdaekkende&page=content&searchlayers=&shapeindex=&searchtext=&queryname=&xmlfile=&wrkspcid=&datasource=&scalebarname=standard&mapext=542772.461748%206341726.234282%20543342.969267%206342052.435204](http://kort.arealinfo.dk/cbkort?imgbox=-1%20-1%20-1%20-1&layers=theme-ddoland1995%20theme-kommune%20theme-beskyttetnatur%20theme-ef_fugle_bes_omr%20theme-ef_habitat_omr%20theme-ramsar_omr%20theme-artsfund%20theme-besigtigelse%20theme-novana_stationer%20theme-novana_proevefeller%20theme-novana_artsfund%20theme-devano_kortlaegning%20theme-fugleovervaagning&mode=browse&zoomdir=0&selectorgroups=grundkort!admgraens!natbeskyt!natovr!nat2000!natovr&zoomsize=2&queryfile=&querylayer=&profile=landsdaekkende&page=content&searchlayers=&shapeindex=&searchtext=&queryname=&xmlfile=&wrkspcid=&datasource=&scalebarname=standard&mapext=542772.461748%206341726.234282%20543342.969267%206342052.435204)

samme i 1999;

[http://kort.arealinfo.dk/cbkort?imgbox=-1%20-1%20-1%20-1&layers=theme-ddoland1999%20theme-kommune%20theme-ef\\_fugle\\_bes\\_omr%20theme-ef\\_habitat\\_omr%20theme-ramsar\\_omr%20theme-artsfund&mode=browse&zoomdir=0&selectorgroups=grundkort!admgraens!natbeskyt!natovr!nat2000&zoomsize=2&queryfile=&querylayer=&profile=landsdaekkende&page=content&searchlayers=&shapeindex=&searchtext=&queryname=&xmlfile=&wrkspcid=&datasource=&scalebarname=standard&mapext=542772.462163%206341744.984901%20543342.969682%206342033.683754](http://kort.arealinfo.dk/cbkort?imgbox=-1%20-1%20-1%20-1&layers=theme-ddoland1999%20theme-kommune%20theme-ef_fugle_bes_omr%20theme-ef_habitat_omr%20theme-ramsar_omr%20theme-artsfund&mode=browse&zoomdir=0&selectorgroups=grundkort!admgraens!natbeskyt!natovr!nat2000&zoomsize=2&queryfile=&querylayer=&profile=landsdaekkende&page=content&searchlayers=&shapeindex=&searchtext=&queryname=&xmlfile=&wrkspcid=&datasource=&scalebarname=standard&mapext=542772.462163%206341744.984901%20543342.969682%206342033.683754)

2004, spor efter dræning;

[http://kort.arealinfo.dk/cbkort?imgbox=-1%20-1%20-1%20-1&layers=theme-ddoland2004%20theme-kommune%20theme-beskyttetnatur%20theme-ef\\_fugle\\_bes\\_omr%20theme-ef\\_habitat\\_omr%20theme-ramsar\\_omr%20theme-artsfund&mode=browse&zoomdir=0&selectorgroups=grundkort!admgraens!natbeskyt!natovr!nat2000&zoomsize=2&queryfile=&querylayer=&profile=landsdaekkende&page=content&searchlayers=&shapeindex=&searchtext=&queryname=&xmlfile=&wrkspcid=&datasource=&scalebarname=standard&mapext=542874.092426%206341722.247284%20543444.599945%206342010.946137](http://kort.arealinfo.dk/cbkort?imgbox=-1%20-1%20-1%20-1&layers=theme-ddoland2004%20theme-kommune%20theme-beskyttetnatur%20theme-ef_fugle_bes_omr%20theme-ef_habitat_omr%20theme-ramsar_omr%20theme-artsfund&mode=browse&zoomdir=0&selectorgroups=grundkort!admgraens!natbeskyt!natovr!nat2000&zoomsize=2&queryfile=&querylayer=&profile=landsdaekkende&page=content&searchlayers=&shapeindex=&searchtext=&queryname=&xmlfile=&wrkspcid=&datasource=&scalebarname=standard&mapext=542874.092426%206341722.247284%20543444.599945%206342010.946137)

2008; engen med dræningsspor synes ret tør efterhånden;

[http://kort.arealinfo.dk/cbkort?imgbox=-1%20-1%20-1%20-1&layers=theme-kms-ortofoto2008%20theme-kommune%20theme-ef\\_fugle\\_bes\\_omr%20theme-ef\\_habitat\\_omr%20theme-ramsar\\_omr%20theme-artsfund&mode=browse&zoomdir=0&selectorgroups=grundkort!admgraens!natbeskyt!natovr!nat2000&zoomsize=2&queryfile=&querylayer=&profile=landsdaekkende&page=content&searchlayers=&shapeindex=&searchtext=&queryname=&xmlfile=&wrkspcid=&datasource=&scalebarname=standard&mapext=542875.125953%206341721.213757%20543445.633472%206342009.912610](http://kort.arealinfo.dk/cbkort?imgbox=-1%20-1%20-1%20-1&layers=theme-kms-ortofoto2008%20theme-kommune%20theme-ef_fugle_bes_omr%20theme-ef_habitat_omr%20theme-ramsar_omr%20theme-artsfund&mode=browse&zoomdir=0&selectorgroups=grundkort!admgraens!natbeskyt!natovr!nat2000&zoomsize=2&queryfile=&querylayer=&profile=landsdaekkende&page=content&searchlayers=&shapeindex=&searchtext=&queryname=&xmlfile=&wrkspcid=&datasource=&scalebarname=standard&mapext=542875.125953%206341721.213757%20543445.633472%206342009.912610)

Beskyttede naturtyper : Eng Database id: 200215730 Gyldig fra: 31-12-2006 Objekt tekst: Beskyttede naturtyper : Eng Temakode 1: 800011902 Tematekst 1: Temakode 2: null Tematekst 2: Bemærkning: Status: gældende Ansvarlig myndighed: Jammerbugt

Matrikel: Den nordlige Del, Jetsmark 41a Ejendomsnr fra OIS (10-cifret) 8490074758 SFE ejendomsnr. 8532876 Matrikelnr. 41a Ejerlavnavn Den nordlige Del, Jetsmark Registreret areal nej m2 Beregnet areal 57030 m2 Ejerlavskode 570653 Fælleslod nej FeatureID 2336333

Beskyttede naturtyper : Eng Database id: 200215730 Gyldig fra: 31-12-2006 Objekt tekst: Beskyttede naturtyper : Eng Temakode 1: 800011902 Tematekst 1: Temakode 2: null Tematekst 2: Bemærkning: Status: gældende Ansvarlig myndighed: Jammerbugt

Matrikel: Den nordlige Del, Jetsmark 24d Ejendomsnr fra OIS (10-cifret) 8490074506 SFE ejendomsnr. 1410453 Matrikelnr. 24d Ejerlavnavn Den nordlige Del, Jetsmark Registreret areal nej m2 Beregnet areal 16199 m2 Ejerlavskode 570653 Fælleslod nej FeatureID 2336325

180.

Eng i 2004; (Novana);

[http://kort.arealinfo.dk/cbkort?imgbox=-1%20-1%20-1%20-1&layers=theme-ddoland2004%20theme-kommune%20theme-beskyttetnatur%20theme-ef\\_fugle\\_bes\\_omr%20theme-ef\\_habitat\\_omr%20theme-ramsar\\_omr%20theme-artsfund&mode=browse&zoomdir=0&selectorgroups=grundkort!admgraens!natbeskyt!natovr!nat2000&zoomsize=2&queryfile=&querylayer=&profile=landsdaekkende&page=content&searchlayers=&shapeindex=&searchtext=&queryname=&xmlfile=&wrkspcid=&datasource=&scalebarname=standard&mapext=543077.352949%206342014.563491%20543362.606710%206342158.912918](http://kort.arealinfo.dk/cbkort?imgbox=-1%20-1%20-1%20-1&layers=theme-ddoland2004%20theme-kommune%20theme-beskyttetnatur%20theme-ef_fugle_bes_omr%20theme-ef_habitat_omr%20theme-ramsar_omr%20theme-artsfund&mode=browse&zoomdir=0&selectorgroups=grundkort!admgraens!natbeskyt!natovr!nat2000&zoomsize=2&queryfile=&querylayer=&profile=landsdaekkende&page=content&searchlayers=&shapeindex=&searchtext=&queryname=&xmlfile=&wrkspcid=&datasource=&scalebarname=standard&mapext=543077.352949%206342014.563491%20543362.606710%206342158.912918)

samme i 2006;

[http://kort.arealinfo.dk/cbkort?imgbox=-1%20-1%20-1%20-1&layers=theme-ddoland2006%20theme-kommune%20theme-ef\\_fugle\\_bes\\_omr%20theme-ef\\_habitat\\_omr%20theme-ramsar\\_omr%20theme-artsfund&mode=browse&zoomdir=0&selectorgroups=grundkort!admgraens!natbeskyt!natovr!nat2000&zoomsize=2&queryfile=&querylayer=&profile=landsdaekkende&page=content&searchlayers=&shapeindex=&searchtext=&queryname=&xmlfile=&wrkspcid=&datasource=&scalebarname=standard&mapext=543077.697459%206342014.218981%20543362.951220%206342158.568408](http://kort.arealinfo.dk/cbkort?imgbox=-1%20-1%20-1%20-1&layers=theme-ddoland2006%20theme-kommune%20theme-ef_fugle_bes_omr%20theme-ef_habitat_omr%20theme-ramsar_omr%20theme-artsfund&mode=browse&zoomdir=0&selectorgroups=grundkort!admgraens!natbeskyt!natovr!nat2000&zoomsize=2&queryfile=&querylayer=&profile=landsdaekkende&page=content&searchlayers=&shapeindex=&searchtext=&queryname=&xmlfile=&wrkspcid=&datasource=&scalebarname=standard&mapext=543077.697459%206342014.218981%20543362.951220%206342158.568408)

Beskyttede naturtyper : Eng Database id: 200215721 Gyldig fra: 31-12-2006 Objekt tekst: Beskyttede naturtyper : Eng Temakode 1: 800011804 Tematekst 1: Temakode 2: null Tematekst 2: Bemærkning: Status: gældende Ansvarlig myndighed: Jammerbugt

Matrikel: Den nordlige Del, Jetsmark 9e Ejendomsnr fra OIS (10-cifret) 8490074758 SFE ejendomsnr. 8532876 Matrikelnr. 9e Ejerlavnavn Den nordlige Del, Jetsmark Registreret areal nej m2 Beregnet areal 294602 m2 Ejerlavskode 570653 Fælleslod nej FeatureID 2336326

181.

Enge i 2006;

[http://kort.arealinfo.dk/cbkort?imgbox=-1%20-1%20-1%20-1&layers=theme-ddoland2006%20theme-kommune%20theme-beskyttetnatur%20theme-ef\\_fugle\\_bes\\_omr%20theme-ef\\_habitat\\_omr%20theme-ramsar\\_omr%20theme-artsfund&mode=browse&zoomdir=0&selectorgroups=grundkort!admgraens!natbeskyt!natovr!nat2000&zoomsize=2&queryfile=&querylayer=&profile=landsdaekkende&page=content&searchlayers=&shapeindex=&searchtext=&queryname=&xmlfile=&wrkspcid=&datasource=&scalebarname=standard&mapext=540985.492035%206344709.315810%20542126.507082%206345286.713521](http://kort.arealinfo.dk/cbkort?imgbox=-1%20-1%20-1%20-1&layers=theme-ddoland2006%20theme-kommune%20theme-beskyttetnatur%20theme-ef_fugle_bes_omr%20theme-ef_habitat_omr%20theme-ramsar_omr%20theme-artsfund&mode=browse&zoomdir=0&selectorgroups=grundkort!admgraens!natbeskyt!natovr!nat2000&zoomsize=2&queryfile=&querylayer=&profile=landsdaekkende&page=content&searchlayers=&shapeindex=&searchtext=&queryname=&xmlfile=&wrkspcid=&datasource=&scalebarname=standard&mapext=540985.492035%206344709.315810%20542126.507082%206345286.713521)

samme i 2008;

[http://kort.arealinfo.dk/cbkort?imgbox=-1%20-1%20-1%20-1&layers=theme-kms-ortofoto2008%20theme-kommune%20theme-beskyttetnatur%20theme-ef\\_fugle\\_bes\\_omr%20theme-ef\\_habitat\\_omr%20theme-ramsar\\_omr%20theme-artsfund&mode=browse&zoomdir=0&selectorgroups=grundkort!admgraens!natbeskyt!natovr!nat2000&zoomsize=2&queryfile=&querylayer=&profile=landsdaekkende&page=content&searchlayers=&shapeindex=&searchtext=&queryname=&xmlfile=&wrkspcid=&datasource=&scalebarname=standard&mapext=540986.181054%206344708.626791%20542127.196101%206345286.024502](http://kort.arealinfo.dk/cbkort?imgbox=-1%20-1%20-1%20-1&layers=theme-kms-ortofoto2008%20theme-kommune%20theme-beskyttetnatur%20theme-ef_fugle_bes_omr%20theme-ef_habitat_omr%20theme-ramsar_omr%20theme-artsfund&mode=browse&zoomdir=0&selectorgroups=grundkort!admgraens!natbeskyt!natovr!nat2000&zoomsize=2&queryfile=&querylayer=&profile=landsdaekkende&page=content&searchlayers=&shapeindex=&searchtext=&queryname=&xmlfile=&wrkspcid=&datasource=&scalebarname=standard&mapext=540986.181054%206344708.626791%20542127.196101%206345286.024502)

Beskyttede naturtyper : Eng Database id: 200215641 Gyldig fra: 31-12-2006 Objekt tekst: Beskyttede naturtyper : Eng Temakode 1: 800011025 Tematekst 1: Temakode 2: null Tematekst 2: Bemærkning: Status: gældende Ansvarlig myndighed: Jammerbugt

Matrikel: Østrup By, Saltum 5c Ejendomsnr fra OIS (10-cifret) 8490077564 SFE ejendomsnr. 9817328 Matrikelnr. 5c Ejerlavnavn Østrup By, Saltum Registreret areal nej m2 Beregnet areal 469885 m2 Ejerlavskode 570758 Fælleslod nej FeatureID 2340571

Beskyttede naturtyper : Eng Database id: 200215596 Gyldig fra: 31-12-2006 Objekt tekst: Beskyttede naturtyper : Eng Temakode 1: 800010573 Tematekst 1: Temakode 2: null Tematekst 2: Bemærkning: Status: gældende Ansvarlig myndighed: Jammerbugt

Matrikel: Østrup By, Saltum 5i Ejendomsnr fra OIS (10-cifret) 8490077564 SFE ejendomsnr. 9817328 Matrikelnr. 5i Ejerlavnavn Østrup By, Saltum Registreret areal nej m2 Beregnet areal 16088 m2 Ejerlavskode 570758 Fælleslod nej FeatureID 2340572

182.  
Eng i 2004;

[http://kort.arealinfo.dk/cbkort?imgbox=-1%20-1%20-1%20-1&layers=theme-ddoland2004%20theme-kommune%20theme-beskyttetnatur%20theme-ef\\_fugle\\_bes\\_omr%20theme-ef\\_habitat\\_omr%20theme-ramsar\\_omr%20theme-artsfund&mode=browse&zoomdir=0&selectorgroups=grundkort!admgraens!natbeskyt!natovr!nat2000&zoomsize=2&queryfile=&querylayer=&profile=landsdaekkende&page=content&searchlayers=&shapeindex=&searchtext=&queryname=&xmlfile=&wrkspcid=&datasource=&scalebarname=standard&mapext=541033.723351%206345827.593234%20542174.738400%206346404.990946](http://kort.arealinfo.dk/cbkort?imgbox=-1%20-1%20-1%20-1&layers=theme-ddoland2004%20theme-kommune%20theme-beskyttetnatur%20theme-ef_fugle_bes_omr%20theme-ef_habitat_omr%20theme-ramsar_omr%20theme-artsfund&mode=browse&zoomdir=0&selectorgroups=grundkort!admgraens!natbeskyt!natovr!nat2000&zoomsize=2&queryfile=&querylayer=&profile=landsdaekkende&page=content&searchlayers=&shapeindex=&searchtext=&queryname=&xmlfile=&wrkspcid=&datasource=&scalebarname=standard&mapext=541033.723351%206345827.593234%20542174.738400%206346404.990946)

samme i 2006;

[http://kort.arealinfo.dk/cbkort?imgbox=-1%20-1%20-1%20-1&layers=theme-ddoland2006%20theme-kommune%20theme-ef\\_fugle\\_bes\\_omr%20theme-ef\\_habitat\\_omr%20theme-ramsar\\_omr%20theme-artsfund&mode=browse&zoomdir=0&selectorgroups=grundkort!admgraens!natbeskyt!natovr!nat2000&zoomsize=2&queryfile=&querylayer=&profile=landsdaekkende&page=content&searchlayers=&shapeindex=&searchtext=&queryname=&xmlfile=&wrkspcid=&datasource=&scalebarname=standard&mapext=541034.412370%206345826.904215%20542175.427419%206346404.301927](http://kort.arealinfo.dk/cbkort?imgbox=-1%20-1%20-1%20-1&layers=theme-ddoland2006%20theme-kommune%20theme-ef_fugle_bes_omr%20theme-ef_habitat_omr%20theme-ramsar_omr%20theme-artsfund&mode=browse&zoomdir=0&selectorgroups=grundkort!admgraens!natbeskyt!natovr!nat2000&zoomsize=2&queryfile=&querylayer=&profile=landsdaekkende&page=content&searchlayers=&shapeindex=&searchtext=&queryname=&xmlfile=&wrkspcid=&datasource=&scalebarname=standard&mapext=541034.412370%206345826.904215%20542175.427419%206346404.301927)

Beskyttede naturtyper : Eng Database id: 200215635 Gyldig fra: 31-12-2006 Objekt tekst: Beskyttede naturtyper : Eng Temakode 1: 800010793 Tematekst 1: Temakode 2: null Tematekst 2: Bemærkning: Status: gældende Ansvarlig myndighed: Jammerbugt

Matrikel: Østrup By, Saltum 4a Ejendomsnr fra OIS (10-cifret) 8490079871 SFE ejendomsnr. 7598081 Matrikelnr. 4a Ejerlavnavn Østrup By, Saltum Registreret areal nej m2 Beregnet areal 37077 m2 Ejerlavskode 570758 Fælleslod nej FeatureID 2340566

183.  
Overdrev i 1995; forskudt registrering delvis opdyrkning;

[http://kort.arealinfo.dk/cbkort?imgbox=-1%20-1%20-1%20-1&layers=theme-ddoland1995%20theme-kommune%20theme-beskyttetnatur%20theme-ef\\_fugle\\_bes\\_omr%20theme-ef\\_habitat\\_omr%20theme-ramsar\\_omr%20theme-artsfund&mode=browse&zoomdir=0&selectorgroups=grundkort!admgraens!natbeskyt!natovr!nat2000&zoomsize=2&queryfile=&querylayer=&profile=landsdaekkende&page=content&searchlayers=&shapeindex=&searchtext=&queryname=&xmlfile=&wrkspcid=&datasource=&scalebarname=standard&mapext=542003.861752%206346778.955872%20542289.115515%206346923.305300](http://kort.arealinfo.dk/cbkort?imgbox=-1%20-1%20-1%20-1&layers=theme-ddoland1995%20theme-kommune%20theme-beskyttetnatur%20theme-ef_fugle_bes_omr%20theme-ef_habitat_omr%20theme-ramsar_omr%20theme-artsfund&mode=browse&zoomdir=0&selectorgroups=grundkort!admgraens!natbeskyt!natovr!nat2000&zoomsize=2&queryfile=&querylayer=&profile=landsdaekkende&page=content&searchlayers=&shapeindex=&searchtext=&queryname=&xmlfile=&wrkspcid=&datasource=&scalebarname=standard&mapext=542003.861752%206346778.955872%20542289.115515%206346923.305300)

Beskyttede naturtyper : Overdrev Database id: 200219217 Gyldig fra: 31-12-2006 Objekt tekst: Beskyttede naturtyper : Overdrev Temakode 1: 800010509 Tematekst 1: Temakode 2: null Tematekst 2: Bemærkning: Status: gældende Ansvarlig myndighed: Jammerbugt

Matrikel: Østrup By, Saltum 5d Ejendomsnr fra OIS (10-cifret) 8490080816 SFE ejendomsnr. 9826101 Matrikelnr. 5d Ejerlavnavn Østrup By, Saltum Registreret areal nej m2 Beregnet areal 61221 m2 Ejerlavskode 570758 Fælleslod nej FeatureID 2340550

184.

Overdrev i 1995; synes devis opdyrket før 1995; (EF-Habitat);

[http://kort.arealinfo.dk/cbkort?imgbox=-1%20-1%20-1%20-1&layers=theme-ddoland1995%20theme-kommune%20theme-beskyttetnatur%20theme-artsfund%20theme-ef\\_fugle\\_bes\\_omr%20theme-ef\\_habitat\\_omr%20theme-ramsar\\_omr&mode=browse&zoomdir=0&selectorgroups=grundkort!admgraens!natbeskyt!natovr!nat2000!nat2000!nat2000!nat2000!nat2000!nat2000&zoomsize=2&queryfile=&querylayer=&profile=landsdaekkende&page=content&searchlayers=&shapeindex=&searchtext=&queryname=&xmlfile=&wrkspcid=&datasource=&scalebarname=standard&mapext=542356.639353%206348559.380339%20542927.146893%206348848.079203](http://kort.arealinfo.dk/cbkort?imgbox=-1%20-1%20-1%20-1&layers=theme-ddoland1995%20theme-kommune%20theme-beskyttetnatur%20theme-artsfund%20theme-ef_fugle_bes_omr%20theme-ef_habitat_omr%20theme-ramsar_omr&mode=browse&zoomdir=0&selectorgroups=grundkort!admgraens!natbeskyt!natovr!nat2000!nat2000!nat2000!nat2000!nat2000!nat2000&zoomsize=2&queryfile=&querylayer=&profile=landsdaekkende&page=content&searchlayers=&shapeindex=&searchtext=&queryname=&xmlfile=&wrkspcid=&datasource=&scalebarname=standard&mapext=542356.639353%206348559.380339%20542927.146893%206348848.079203)

Beskyttede naturtyper : Overdrev Database id: 200219183 Gyldig fra: 31-12-2006 Objekt tekst: Beskyttede naturtyper : Overdrev Temakode 1: 800009991 Tematekst 1: Temakode 2: null Tematekst 2: Bemærkning: Status: gældende Ansvarlig myndighed: Jammerbugt

Beskyttede naturtyper : Overdrev Database id: 200219184 Gyldig fra: 31-12-2006 Objekt tekst: Beskyttede naturtyper : Overdrev Temakode 1: 800009993 Tematekst 1: Temakode 2: null Tematekst 2: Bemærkning: Status: gældende Ansvarlig myndighed: Jammerbugt

Beskyttede naturtyper : Overdrev Database id: 200219155 Gyldig fra: 31-12-2006 Objekt tekst: Beskyttede naturtyper : Overdrev Temakode 1: 800009802 Tematekst 1: Temakode 2: null Tematekst 2: Bemærkning: Status: gældende Ansvarlig myndighed: Jammerbugt

Beskyttede naturtyper : Overdrev Database id: 200219162 Gyldig fra: 31-12-2006 Objekt tekst: Beskyttede naturtyper : Overdrev Temakode 1: 800009821 Tematekst 1: Temakode 2: null Tematekst 2: Bemærkning: Status: gældende Ansvarlig myndighed: Jammerbugt

Beskyttede naturtyper : Overdrev Database id: 200219185 Gyldig fra: 31-12-2006 Objekt tekst: Beskyttede naturtyper : Overdrev Temakode 1: 800009999 Tematekst 1: Temakode 2: null Tematekst 2: Bemærkning: Status: gældende Ansvarlig myndighed: Jammerbugt

Matrikel: Nr. Saltum By, Saltum 15a Ejendomsnr fra OIS (10-cifret) 8490077922 SFE ejendomsnr. 1410893 Matrikelnr. 15a Ejerlavnavn Nr. Saltum By, Saltum Registreret areal nej m2 Beregnet areal 131993 m2 Ejerlavskode 570754 Fælleslod nej FeatureID 2339745

185.

Overdrev i 1999; (EF-Habitat);

<http://kort.arealinfo.dk/cbkort?imgbox=-1%20-1%20-1%20-1&layers=theme-ddoland1999%20theme-kommune%20theme-beskyttetnatur%20theme-artsfund&mode=browse&zoomdir=0&selectorgroups=grundkort!admgraens!natbeskyt!natovr!nat2000!nat2000!nat2000!nat2000!nat2000!nat2000!nat2000!nat2000!nat2000!nat2000&zoomsize=2&queryfile=&querylayer=&profile=landsdaekkende&page=content&searchlayers=&shapeindex=&searchtext=&queryname=&xmlfile=&wrkspcid=&datasource=&scalebarname=standard&mapext=542381.500962%206348921.898961%20542666.754735%206349084.999429>

samme i 2004;

[http://kort.arealinfo.dk/cbkort?imgbox=-1%20-1%20-1%20-1&layers=theme-ddoland2004%20theme-kommune%20theme-beskyttetnatur%20theme-artsfund%20theme-ef\\_fugle\\_bes\\_omr%20theme-ef\\_habitat\\_omr%20theme-ramsar\\_omr&mode=browse&zoomdir=0&selectorgroups=grundkort!admgraens!natbeskyt!natovr!nat2000!nat2000!nat2000!nat2000!nat2000!nat2000!nat2000!nat2000!nat2000!nat2000&zoomsize=2&queryfile=&querylayer=&profile=landsdaekkende&page=content&searchlayers=&shapeindex=&searchtext=&queryname=&xmlfile=&wrkspcid=&datasource=&scalebarname=standard&mapext=542381.845056%206348921.554867%20542667.098829%206349084.655335](http://kort.arealinfo.dk/cbkort?imgbox=-1%20-1%20-1%20-1&layers=theme-ddoland2004%20theme-kommune%20theme-beskyttetnatur%20theme-artsfund%20theme-ef_fugle_bes_omr%20theme-ef_habitat_omr%20theme-ramsar_omr&mode=browse&zoomdir=0&selectorgroups=grundkort!admgraens!natbeskyt!natovr!nat2000!nat2000!nat2000!nat2000!nat2000!nat2000!nat2000!nat2000!nat2000!nat2000&zoomsize=2&queryfile=&querylayer=&profile=landsdaekkende&page=content&searchlayers=&shapeindex=&searchtext=&queryname=&xmlfile=&wrkspcid=&datasource=&scalebarname=standard&mapext=542381.845056%206348921.554867%20542667.098829%206349084.655335)

Beskyttede naturtyper : Overdrev Database id: 200219176 Gyldig fra: 31-12-2006 Objekt tekst: Beskyttede naturtyper : Overdrev Temakode 1: 800009936 Tematekst 1: Temakode 2: null Tematekst 2: Bemærkning: Status: gældende Ansvarlig myndighed: Jammerbugt

Matrikel: Nr. Saltum By, Saltum 1g Ejendomsnr fra OIS (10-cifret) 8490075010 SFE ejendomsnr. 8533008 Matrikelnr. 1g Ejerlavnavn Nr. Saltum By, Saltum Registreret areal nej m2 Beregnet areal 14845 m2 Ejerlavskode 570754 Fælleslod nej FeatureID 2339765

Beskyttede naturtyper : Overdrev Database id: 200219171 Gyldig fra: 31-12-2006 Objekt tekst: Beskyttede naturtyper : Overdrev Temakode 1: 800009911 Tematekst 1: Temakode 2: null Tematekst 2: Bemærkning: Status: gældende Ansvarlig myndighed: Jammerbugt

Matrikel: Nr. Saltum By, Saltum 1d Ejendomsnr fra OIS (10-cifret) 8490075010 SFE ejendomsnr. 8533008 Matrikelnr. 1d Ejerlavnavn Nr. Saltum By, Saltum Registreret areal nej m2 Beregnet areal 32867 m2 Ejerlavskode 570754 Fælleslod nej FeatureID 2339790

186.

Overdrev i 2006; (EF-Habitat);

<http://kort.arealinfo.dk/cbkort?imgbox=-1%20-1%20-1%20-1&layers=theme-ddoland2006%20theme-kommune%20theme-beskyttetnatur%20theme-ef fugle bes omr%20theme-ef habitat omr%20theme-ramsar omr%20theme-artsfund&mode=browse&zoomdir=0&selectorgroups=grundkort!admgraens!natbeskyt!natovr!nat2000!nat2000!nat2000!nat2000!nat2000!nat2000!nat2000!nat2000&zoomsize=2&queryfile=&querylayer=&profile=landsdaekkende&page=content&searchlayers=&shapeindex=&searchtext=&queryname=&xmlfile=&wrkspcid=&datasource=&scalebarname=standard&mapext=543447.847697%206348650.580985%20543733.101471%206348813.681454>

samme i 2008;

<http://kort.arealinfo.dk/cbkort?imgbox=-1%20-1%20-1%20-1&layers=theme-kms-ortofoto2008%20theme-kommune%20theme-artsfund&mode=browse&zoomdir=0&selectorgroups=grundkort!admgraens!natbeskyt!natovr!nat2000!nat2000!nat2000!nat2000!nat2000!nat2000!nat2000!nat2000&zoomsize=2&queryfile=&querylayer=&profile=landsdaekkende&page=content&searchlayers=&shapeindex=&searchtext=&queryname=&xmlfile=&wrkspcid=&datasource=&scalebarname=standard&mapext=543448.191791%206348650.236891%20543733.445565%206348813.337360>

Beskyttede naturtyper : Overdrev Database id: 200219159 Gyldig fra: 31-12-2006 Objekt tekst: Beskyttede naturtyper : Overdrev Temakode 1: 800009814 Tematekst 1: Temakode 2: null Tematekst 2: Bemærkning: Status: gældende Ansvarlig myndighed: Jammerbugt

Matrikel: Torpet By, Saltum 2a Ejendomsnr fra OIS (10-cifret) 8490077571 SFE ejendomsnr. 8533047 Matrikelnr. 2a Ejerlavnavn Torpet By, Saltum Registreret areal nej m2 Beregnet areal 308489 m2 Ejerlavskode 570756 Fælleslod nej FeatureID 2340514

187.

Eng i 1995; ( Delvis EF-Habitat);

<http://kort.arealinfo.dk/cbkort?imgbox=-1%20-1%20-1%20-1&layers=theme-ddoland1995%20theme-kommune%20theme-beskyttetnatur%20theme-artsfund&mode=browse&zoomdir=0&selectorgroups=grundkort!admgraens!natbeskyt!natovr!nat2000!nat2000!nat2000!nat2000!nat2000!nat2000!nat2000!nat2000&zoomsize=2&queryfile=&querylayer=&profile=landsdaekkende&page=content&searchlayers=&shapeindex=&searchtext=&queryname=&xmlfile=&wrkspcid=&datasource=&scalebarname=standard&mapext=543067.107891%206347517.996182%20543637.615442%206347844.197122>

samme i 2008;

<http://kort.arealinfo.dk/cbkort?imgbox=-1%20-1%20-1%20-1&layers=theme-kms-ortofoto2008%20theme-kommune%20theme-artsfund&mode=browse&zoomdir=0&selectorgroups=grundkort!admgraens!natbeskyt!natovr!nat2000!nat2000!nat2000!nat2000!nat2000!nat2000!nat2000!nat2000!nat2000!nat2000!nat2000!nat2000&zoomsize=2&queryfile=&querylayer=&profile=landsdaekkende&page=content&searchlayers=&shapeindex=&searchtext=&queryname=&xmlfile=&wrkspcid=&datasource=&scalebarname=standard&mapext=543067.451985%206347517.652088%20543637.959536%206347843.853028>

Database id: 200215559 Gyldig fra: 31-12-2006 Objekt tekst: Beskyttede naturtyper : Eng Temakode 1: 800010284 Tematekst 1: Temakode 2: null Tematekst 2: Bemærkning: Status: gældende Ansvarlig myndighed: Jammerbugt

Matrikel: Sdr. Saltum By, Saltum 19d Ejendomsnr fra OIS (10-cifret) 8490080025 SFE ejendomsnr. 9933053 Matrikelnr. 19d Ejerlavnavn Sdr. Saltum By, Saltum Registreret areal nej m2 Beregnet areal 41150 m2 Ejerlavskode 570755 Fælleslod nej FeatureID 2340110

Matrikel: Sdr. Saltum By, Saltum 37 Ejendomsnr fra OIS (10-cifret) 8490080025 SFE ejendomsnr. 9933053 Matrikelnr. 37 Ejerlavnavn Sdr. Saltum By, Saltum Registreret areal nej m2 Beregnet areal 27576 m2 Ejerlavskode 570755 Fælleslod nej FeatureID 2340101

188.

Eng i 2006;

<http://kort.arealinfo.dk/cbkort?imgbox=-1%20-1%20-1%20-1&layers=theme-ddoland2006%20theme-kommune%20theme-beskyttetnatur%20theme-artsfund&mode=browse&zoomdir=0&selectorgroups=grundkort!admgraens!natbeskyt!natovr!nat2000&zoomsize=2&queryfile=&querylayer=&profile=landsdaekkende&page=content&searchlayers=&shapeindex=&searchtext=&queryname=&xmlfile=&wrkspcid=&datasource=&scalebarname=standard&mapext=541206.248522%206351945.451339%20541776.756076%206352271.652280>

samme i 2008;

<http://kort.arealinfo.dk/cbkort?imgbox=-1%20-1%20-1%20-1&layers=theme-kms-ortofoto2008%20theme-kommune%20theme-artsfund&mode=browse&zoomdir=0&selectorgroups=grundkort!admgraens!natbeskyt!natovr!nat2000&zoomsize=2&queryfile=&querylayer=&profile=landsdaekkende&page=content&searchlayers=&shapeindex=&searchtext=&queryname=&xmlfile=&wrkspcid=&datasource=&scalebarname=standard&mapext=541206.592616%206351945.107245%20541777.100170%206352271.308186>

Beskyttede naturtyper : Eng Database id: 200215446 Gyldig fra: 31-12-2006 Objekt tekst: Beskyttede naturtyper : Eng Temakode 1: 800008514 Tematekst 1: Temakode 2: null Tematekst 2: Bemærkning: Status: gældende Ansvarlig myndighed: Jammerbugt

Matrikel: Brødslev By, Ingstrup 8e Ejendomsnr fra OIS (10-cifret) 8490076756 SFE ejendomsnr. 10125680 Matrikelnr. 8e Ejerlavnavn Brødslev By, Ingstrup Registreret areal nej m2 Beregnet areal 487389 m2 Ejerlavskode 570551 Fælleslod nej FeatureID 2588450

189.  
Eng i 2006;

<http://kort.arealinfo.dk/cbkort?imgbox=-1%20-1%20-1%20-1&layers=theme-ddoland2006%20theme-kommune%20theme-beskyttetnatur%20theme-artsfund&mode=browse&zoomdir=0&selectorgroups=grundkort!admgraens!natbeskyt!natovr!nat2000!nat2000!nat2000!nat2000!nat2000!nat2000!nat2000!nat2000!nat2000!nat2000!nat2000!nat2000&zoomsize=2&queryfile=&querylayer=&profile=landsdaekkende&page=content&searchlayers=&shapeindex=&searchtext=&queryname=&xmlfile=&wrkspcid=&datasource=&scalebarname=standard&mapext=541484.276327%206351677.402256%20542625.291433%206352329.804138>

samme i 2008;

<http://kort.arealinfo.dk/cbkort?imgbox=-1%20-1%20-1%20-1&layers=theme-kms-ortofoto2008%20theme-kommune%20theme-artsfund&mode=browse&zoomdir=0&selectorgroups=grundkort!admgraens!natbeskyt!natovr!nat2000!nat2000!nat2000!nat2000!nat2000!nat2000!nat2000!nat2000!nat2000!nat2000!nat2000&zoomsize=2&queryfile=&querylayer=&profile=landsdaekkende&page=content&searchlayers=&shapeindex=&searchtext=&queryname=&xmlfile=&wrkspcid=&datasource=&scalebarname=standard&mapext=541485.652703%206351676.025880%20542626.667809%206352328.427762>

Beskyttede naturtyper : Eng Database id: 200215444 Gyldig fra: 31-12-2006 Objekt tekst: Beskyttede naturtyper : Eng Temakode 1: 800008494 Tematekst 1: Temakode 2: null Tematekst 2: Bemærkning: Status: gældende Ansvarlig myndighed: Jammerbugt

Matrikel: Brødslev By, Ingstrup 8e Ejendomsnr fra OIS (10-cifret) 8490076756 SFE ejendomsnr. 10125680 Matrikelnr. 8e Ejerlavnavn Brødslev By, Ingstrup Registreret areal nej m2 Beregnet areal 487389 m2 Ejerlavskode 570551 Fælleslod nej FeatureID 2588450

190.  
Eng og overdrev i 1995; synes opdyrket før 1995;

<http://kort.arealinfo.dk/cbkort?imgbox=-1%20-1%20-1%20-1&layers=theme-ddoland1995%20theme-kommune%20theme-beskyttetnatur%20theme-artsfund&mode=browse&zoomdir=0&selectorgroups=grundkort!admgraens!natbeskyt!natovr!nat2000!nat2000!nat2000!nat2000!nat2000!nat2000!nat2000!nat2000!nat2000!nat2000!nat2000&zoomsize=2&queryfile=&querylayer=&profile=landsdaekkende&page=content&searchlayers=&shapeindex=&searchtext=&queryname=&xmlfile=&wrkspcid=&datasource=&scalebarname=standard&mapext=541302.250699%206352251.350743%20541872.758254%206352577.551685>

samme i 2008;

<http://kort.arealinfo.dk/cbkort?imgbox=-1%20-1%20-1%20-1&layers=theme-kms-ortofoto2008%20theme-kommune%20theme-beskyttetnatur%20theme-artsfund&mode=browse&zoomdir=0&selectorgroups=grundkort!admgraens!natbeskyt!natovr!nat2000!nat2000!nat2000!nat2000!nat2000!nat2000!nat2000!nat2000!nat2000!nat2000!nat2000&zoomsize=2&queryfile=&querylayer=&profile=landsdaekkende&page=content&searchlayers=&shapeindex=&searchtext=&queryname=&xmlfile=&wrkspcid=&datasource=&scalebarname=standard&mapext=541302.938887%206352250.662555%20541873.446442%206352576.863497>

Beskyttede naturtyper : Overdrev Database id: 200219079 Gyldig fra: 31-12-2006 Objekt tekst: Beskyttede naturtyper : Overdrev Temakode 1: 800008389 Tematekst 1: Temakode 2: null Tematekst 2: Bemærkning: Status: gældende Ansvarlig myndighed: Jammerbugt

Beskyttede naturtyper : Eng Database id: 200215436 Gyldig fra: 31-12-2006 Objekt tekst: Beskyttede naturtyper : Eng Temakode 1: 800008400 Tematekst 1: Temakode 2: null Tematekst 2: Bemærkning: Status: gældende Ansvarlig myndighed: Jammerbugt



Matrikel: Brødslev By, Ingstrup 22 Ejendomsnr fra OIS (10-cifret) 8490078074 SFE ejendomsnr. 1410222  
Matrikelnr. 22 Ejerlavnavn Brødslev By, Ingstrup Registreret areal nej m2 Beregnet areal 59081 m2  
Ejerlavskode 570551 Fælleslod nej FeatureID 2331884

190.

Enge i 2004;

<http://kort.arealinfo.dk/cbkort?imgbox=-1%20-1%20-1%20-1&layers=theme-ddoland2004%20theme-kommune%20theme-beskyttetnatur%20theme-artsfund&mode=browse&zoomdir=0&selectorgroups=grundkort!admgraens!natbeskyt!natovr!nat2000!nat2000!nat2000!nat2000!nat2000!nat2000!nat2000!nat2000!nat2000!nat2000!nat2000!nat2000!nat2000!nat2000&zoomsize=2&queryfile=&querylayer=&profile=landsdaekkende&page=content&searchlayers=&shapeindex=&searchtext=&queryname=&xmlfile=&wrkspcid=&datasource=&scalebarname=standard&mapext=541896.156637%206353234.082694%20543037.171748%206353886.484579>

samme i 2008;

<http://kort.arealinfo.dk/cbkort?imgbox=-1%20-1%20-1%20-1&layers=theme-kms-ortofoto2008%20theme-kommune%20theme-beskyttetnatur%20theme-artsfund&mode=browse&zoomdir=0&selectorgroups=grundkort!admgraens!natbeskyt!natovr!nat2000!nat2000!nat2000!nat2000!nat2000!nat2000!nat2000!nat2000!nat2000!nat2000!nat2000!nat2000!nat2000!nat2000&zoomsize=2&queryfile=&querylayer=&profile=landsdaekkende&page=content&searchlayers=&shapeindex=&searchtext=&queryname=&xmlfile=&wrkspcid=&datasource=&scalebarname=standard&mapext=541896.844825%206353233.394506%20543037.859936%206353885.796391>

Beskyttede naturtyper : Eng Database id: 200215416 Gyldig fra: 31-12-2006 Objekt tekst: Beskyttede naturtyper : Eng Temakode 1: 800007979 Tematekst 1: Temakode 2: null Tematekst 2: Bemærkning: Status: gældende Ansvarlig myndighed: Jammerbugt

Matrikel: Trudslev By, Ingstrup 10a Ejendomsnr fra OIS (10-cifret) 8490080095 SFE ejendomsnr. 7499581  
Matrikelnr. 10a Ejerlavnavn Trudslev By, Ingstrup Registreret areal nej m2 Beregnet areal 31608 m2  
Ejerlavskode 570556 Fælleslod nej FeatureID 2334164

Matrikel: Trudslev By, Ingstrup 9a Ejendomsnr fra OIS (10-cifret) 8490080096 SFE ejendomsnr. 10050882  
Matrikelnr. 9a Ejerlavnavn Trudslev By, Ingstrup Registreret areal nej m2 Beregnet areal 146288 m2  
Ejerlavskode 570556 Fælleslod nej FeatureID 2334170

Beskyttede naturtyper : Eng Database id: 200215418 Gyldig fra: 31-12-2006 Objekt tekst: Beskyttede naturtyper : Eng Temakode 1: 800008060 Tematekst 1: Temakode 2: null Tematekst 2: Bemærkning: Status: gældende Ansvarlig myndighed: Jammerbugt

Matrikel: Trudslev By, Ingstrup 3a Ejendomsnr fra OIS (10-cifret) 8490080094 SFE ejendomsnr. 9235835  
Matrikelnr. 3a Ejerlavnavn Trudslev By, Ingstrup Registreret areal nej m2 Beregnet areal 205297 m2  
Ejerlavskode 570556 Fælleslod nej FeatureID 2334172

191.

Eng og overdrevsområder i 1995;

<http://kort.arealinfo.dk/cbkort?imgbox=-1%20-1%20-1%20-1&layers=theme-ddoland1995%20theme-kommune%20theme-beskyttetnatur%20theme-artsfund&mode=browse&zoomdir=0&selectorgroups=grundkort!admgraens!natbeskyt!natovr!nat2000!nat2000!nat2000!nat2000!nat2000!nat2000!nat2000!nat2000!nat2000!nat2000!nat2000!nat2000!nat2000!nat2000&zoomsize=2&queryfile=&querylayer=&profile=landsdaekkende&page=content&searchlayers=&shapeindex=&searchtext=&queryname=&xmlfile=&wrkspcid=&datasource=&scalebarname=standard&mapext=541011.147329%206353922.270334%20542152.162442%206354574.672220>

samme i 2008;

<http://kort.arealinfo.dk/cbkort?imgbox=-1%20-1%20-1%20-1&layers=theme-kms-ortofoto2008%20theme-kommune%20theme-beskyttetnatur%20theme-artsfund&mode=browse&zoomdir=0&selectorgroups=grundkort!admgraens!natbeskyt!natovr!nat2000!nat2000!nat2000!nat2000!nat2000!nat2000!nat2000!nat2000!nat2000!nat2000!nat2000!nat2000!nat2000!nat2000&zoomsize=2&queryfile=&querylayer=&profile=landsdaekkende&page=content&searchlayers=&shapeindex=&searchtext=&queryname=&xmlfile=&wrkspcid=&datasource=&scalebarname=standard&mapext=541013.211893%206353920.205770%20542154.227006%206354572.607656>

Beskyttede naturtyper : Eng Database id: 200215412 Gyldig fra: 31-12-2006 Objekt tekst: Beskyttede naturtyper : Eng Temakode 1: 800007854 Tematekst 1: Temakode 2: null Tematekst 2: Bemærkning: Status: gældende Ansvarlig myndighed: Jammerbugt

Matrikel: Klitterne, Ingstrup 2æ Ejendomsnr fra OIS (10-cifret) 8490079773 SFE ejendomsnr. 8532678 Matrikelnr. 2æ Ejerlavnavn Klitterne, Ingstrup Registreret areal nej m2 Beregnet areal 146264 m2 Ejerlavskode 570555 Fælleslod nej FeatureID 2333404

Beskyttede naturtyper : Eng Database id: 200215410 Gyldig fra: 31-12-2006 Objekt tekst: Beskyttede naturtyper : Eng Temakode 1: 800007811 Tematekst 1: Temakode 2: null Tematekst 2: Bemærkning: Status: gældende Ansvarlig myndighed: Jammerbugt

Matrikel: Klitterne, Ingstrup 2ae Ejendomsnr fra OIS (10-cifret) 8490074337 SFE ejendomsnr. 3228834 Matrikelnr. 2ae Ejerlavnavn Klitterne, Ingstrup Registreret areal nej m2 Beregnet areal 186040 m2 Ejerlavskode 570555 Fælleslod nej FeatureID 2333900

Matrikel: Klitterne, Ingstrup 2a Ejendomsnr fra OIS (10-cifret) 8490074337 SFE ejendomsnr. 3228810 Matrikelnr. 2a Ejerlavnavn Klitterne, Ingstrup Registreret areal nej m2 Beregnet areal 112134 m2 Ejerlavskode 570555 Fælleslod nej FeatureID 2333758

Beskyttede naturtyper : Overdrev Database id: 200219062 Gyldig fra: 31-12-2006 Objekt tekst: Beskyttede naturtyper : Overdrev Temakode 1: 800007774 Tematekst 1: Temakode 2: null Tematekst 2: Bemærkning: Status: gældende Ansvarlig myndighed: Jammerbugt

Matrikel: Klitterne, Ingstrup 2ae Ejendomsnr fra OIS (10-cifret) 8490074337 SFE ejendomsnr. 3228834 Matrikelnr. 2ae Ejerlavnavn Klitterne, Ingstrup Registreret areal nej m2 Beregnet areal 186040 m2 Ejerlavskode 570555 Fælleslod nej FeatureID 2333900

192.

Enge i 2006;

<http://kort.arealinfo.dk/cbkort?imgbox=-1%20-1%20-1%20-1&layers=theme-ddoland2006%20theme-kommune%20theme-beskyttetnatur%20theme-artsfund&mode=browse&zoomdir=0&selectorgroups=grundkort!admgraens!natbeskyt!natovr!nat2000!nat2000!nat2000!nat2000!nat2000!nat2000!nat2000!nat2000!nat2000!nat2000!nat2000!nat2000!nat2000!nat2000&zoomsize=2&queryfile=&querylayer=&profile=landsdaekkende&page=content&searchlayers=&shapeindex=&searchtext=&queryname=&xmlfile=&wrkspcid=&datasource=&scalebarname=standard&mapext=540695.957392%206355135.545146%20541836.972507%206355787.947033>

samme i 2008;

<http://kort.arealinfo.dk/cbkort?imgbox=-1%20-1%20-1%20-1&layers=theme-kms-ortofoto2008%20theme-kommune%20theme-artsfund&mode=browse&zoomdir=0&selectorgroups=grundkort!admgraens!natbeskyt!natovr!nat2000!nat2000!nat2000!nat2000!nat2000!nat2000!nat2000!nat2000!nat2000!nat2000!nat2000!nat2000!nat2000&zoomsize=2&queryfile=&querylayer=&profile=landsdaekkende&page=content&searchlayers=&shapeindex=&searchtext=&queryname=&xmlfile=&wrkspcid=&datasource=&scalebarname=standard&mapext=540696.645580%206355134.856958%20541837.660695%206355787.258845>

Beskyttede naturtyper : Eng Database id: 200215408 Gyldig fra: 31-12-2006 Objekt tekst: Beskyttede naturtyper : Eng Temakode 1: 800007466 Tematekst 1: Temakode 2: null Tematekst 2: Bemærkning: Status: gældende Ansvarlig myndighed: Jammerbugt

Beskyttede naturtyper : Eng Database id: 200215407 Gyldig fra: 31-12-2006 Objekt tekst: Beskyttede naturtyper : Eng Temakode 1: 800007427 Tematekst 1: Temakode 2: null Tematekst 2: Bemærkning: Status: gældende Ansvarlig myndighed: Jammerbugt

Matrikel: Klitterne, Ingstrup 2m Ejendomsnr fra OIS (10-cifret) 8130174941 SFE ejendomsnr. 8726473 Matrikelnr. 2m Ejerlavsnavn Klitterne, Ingstrup Registreret areal nej m2 Beregnet areal 558359 m2 Ejerlavskode 570555 Fælleslod nej FeatureID 2333901

193.  
Eng i 1995;

<http://kort.arealinfo.dk/cbkort?imgbox=-1%20-1%20-1%20-1&layers=theme-ddoland1995%20theme-kommune%20theme-beskyttetnatur&mode=browse&zoomdir=0&selectorgroups=admgraens!nat2000!grundkort!natbeskyt&zoomsize=2&queryfile=&querylayer=&profile=landsdaekkende&page=content&searchlayers=&shapeindex=&searchtext=&queryname=&xmlfile=&wrkspcid=&datasource=&scalebarname=standard&mapext=543172.954299%206354830.828457%20544313.969309%206355408.226149>

samme i 1999;

<http://kort.arealinfo.dk/cbkort?imgbox=-1%20-1%20-1%20-1&layers=theme-ddoland1999%20theme-kommune&mode=browse&zoomdir=0&selectorgroups=admgraens!nat2000!grundkort!natbeskyt&zoomsize=2&queryfile=&querylayer=&profile=landsdaekkende&page=content&searchlayers=&shapeindex=&searchtext=&queryname=&xmlfile=&wrkspcid=&datasource=&scalebarname=standard&mapext=543174.332337%206354829.450419%20544315.347347%206355406.848111>

Beskyttede naturtyper : Eng Database id: 200216949 Gyldig fra: 31-12-2006 Objekt tekst: Beskyttede naturtyper : Eng Temakode 1: 800053447 Tematekst 1: Temakode 2: null Tematekst 2: Bemærkning: Status: gældende Ansvarlig myndighed: Jammerbugt

Matrikel: Klitterne, Ingstrup 10b Ejendomsnr fra OIS (10-cifret) 8490080100 SFE ejendomsnr. 8896142 Matrikelnr. 10b Ejerlavsnavn Klitterne, Ingstrup Registreret areal nej m2 Beregnet areal 843815 m2 Ejerlavskode 570555 Fælleslod nej FeatureID 2333916

194.  
Spor efter sø i 1995;

<http://kort.arealinfo.dk/cbkort?imgbox=-1%20-1%20-1%20-1&layers=theme-ddoland1995%20theme-kommune%20theme-beskyttetnatur&mode=browse&zoomdir=0&selectorgroups=admgraens!nat2000!grundkort!natbeskyt&zoomsize=2&queryfile=&querylayer=&profile=landsdaekkende&page=content&searchlayers=&shapeindex=&searchtext=&queryname=&xmlfile=&wrkspcid=&datasource=&scalebarname=standard&mapext=543152.283729%206353288.460040%20543722.791236%206353577.158887>

historisk kort;

<http://kort.arealinfo.dk/cbkort?imgbox=-1%20-1%20-1%20-1&layers=theme-kms-wms-m20lav%20theme-kommune%20theme-beskyttetnatur&mode=browse&zoomdir=0&selectorgroups=admgraens!nat2000!grundkort!natbeskyt&zoomsize=2&queryfile=&querylayer=&profile=landsdaekkende&page=content&searchlayers=&shapeindex=&searchtext=&queryname=&xmlfile=&wrkspcid=&datasource=&scalebarname=standard&mapext=542847.737451%206353128.607695%20543988.752465%206353706.005389>

Beskyttede naturtyper : Sø Database id: 200219944 Gyldig fra: 31-12-2006 Objekt tekst: Beskyttede naturtyper : Sø Temakode 1: 800024891 Tematekst 1: Temakode 2: null Tematekst 2: Bemærkning: Status: gældende Ansvarlig myndighed: Jammerbugt

Matrikel: Ingstrup Præstegård, Ingstrup 4a Ejendomsnr fra OIS (10-cifret) 8490080099 SFE ejendomsnr. 8508082 Matrikelnr. 4a Ejerlavnavn Ingstrup Præstegård, Ingstrup Registreret areal nej m2 Beregnet areal 692320 m2 Ejerlavskode 570552 Fælleslod nej FeatureID 2331907

195.  
Eng i 1995;

<http://kort.arealinfo.dk/cbkort?imgbox=-1%20-1%20-1%20-1&layers=theme-ddoland1995%20theme-kommune%20theme-beskyttetnatur&mode=browse&zoomdir=0&selectorgroups=admgraens!nat2000!grundkort!natbeskyt&zoomsize=2&queryfile=&querylayer=&profile=landsdaekkende&page=content&searchlayers=&shapeindex=&searchtext=&queryname=&xmlfile=&wrkspcid=&datasource=&scalebarname=standard&mapext=543474.572239%206353256.076159%20543759.825993%206353400.425583>

samme i 1999;

<http://kort.arealinfo.dk/cbkort?imgbox=-1%20-1%20-1%20-1&layers=theme-ddoland1999%20theme-kommune&mode=browse&zoomdir=0&selectorgroups=admgraens!nat2000!grundkort!natbeskyt&zoomsize=2&queryfile=&querylayer=&profile=landsdaekkende&page=content&searchlayers=&shapeindex=&searchtext=&queryname=&xmlfile=&wrkspcid=&datasource=&scalebarname=standard&mapext=543474.916749%206353255.731649%20543760.170503%206353400.081073>

Beskyttede naturtyper : Eng Database id: 200215420 Gyldig fra: 31-12-2006 Objekt tekst: Beskyttede naturtyper : Eng Temakode 1: 800008114 Tematekst 1: Temakode 2: null Tematekst 2: Bemærkning: Status: gældende Ansvarlig myndighed: Jammerbugt

Matrikel: Ingstrup Præstegård, Ingstrup 4a Ejendomsnr fra OIS (10-cifret) 8490080099 SFE ejendomsnr. 8508082 Matrikelnr. 4a Ejerlavnavn Ingstrup Præstegård, Ingstrup Registreret areal nej m2 Beregnet areal 692320 m2 Ejerlavskode 570552 Fælleslod nej FeatureID 2331907

Beskyttede naturtyper : Eng Database id: 200215420 Gyldig fra: 31-12-2006 Objekt tekst: Beskyttede naturtyper : Eng Temakode 1: 800008114 Tematekst 1: Temakode 2: null Tematekst 2: Bemærkning: Status: gældende Ansvarlig myndighed: Jammerbugt

Matrikel: Ingstrup Præstegård, Ingstrup 16a Ejendomsnr fra OIS (10-cifret) 8490079093 SFE ejendomsnr. 8396631 Matrikelnr. 16a Ejerlavnavn Ingstrup Præstegård, Ingstrup Registreret areal nej m2 Beregnet areal 37495 m2 Ejerlavskode 570552 Fælleslod nej FeatureID 2331899

196.  
Eng i 1999;

<http://kort.arealinfo.dk/cbkort?imgbox=-1%20-1%20-1%20-1&layers=theme-ddoland1999%20theme-kommune%20theme-beskyttetnatur%20theme-artsfund&mode=browse&zoomdir=0&selectorgroups=admgraens!nat2000!grundkort!natbeskyt!nat2000!nator&zoomsize=2&queryfile=&querylayer=&profile=landsdaekkende&page=content&searchlayers=&shapeindex=&searchtext=&queryname=&xmlfile=&wrkspcid=&datasource=&scalebarname=standard&mapext=543514.018559%206350498.795444%20544084.526070%206350787.494293>

samme i 2002; nu mindre:

<http://kort.arealinfo.dk/cbkort?imgbox=-1%20-1%20-1%20-1&layers=theme-ddoland2002%20theme-kommune%20theme-artsfund&mode=browse&zoomdir=0&selectorgroups=admgraens!nat2000!grundkort!natbeskyt!nat2000!natvr&zoomsize=2&queryfile=&querylayer=&profile=landsdaekkende&page=content&searchlayers=&shapeinx=&searchtext=&queryname=&xmlfile=&wrkspcid=&datasource=&scalebarname=standard&mapext=543514.363068%206350498.450935%20544084.870579%206350787.149784>

samme i 2006; næsten væk;

<http://kort.arealinfo.dk/cbkort?imgbox=-1%20-1%20-1%20-1&layers=theme-ddoland2006%20theme-kommune%20theme-artsfund&mode=browse&zoomdir=0&selectorgroups=admgraens!nat2000!grundkort!natbeskyt!nat2000!natvr&zoomsize=2&queryfile=&querylayer=&profile=landsdaekkende&page=content&searchlayers=&shapeinx=&searchtext=&queryname=&xmlfile=&wrkspcid=&datasource=&scalebarname=standard&mapext=543515.052086%206350497.761917%20544085.559597%206350786.460766>

samme i 2008;

<http://kort.arealinfo.dk/cbkort?imgbox=-1%20-1%20-1%20-1&layers=theme-kms-ortofoto2008%20theme-kommune%20theme-artsfund&mode=browse&zoomdir=0&selectorgroups=admgraens!nat2000!grundkort!natbeskyt!nat2000!natvr&zoomsize=2&queryfile=&querylayer=&profile=landsdaekkende&page=content&searchlayers=&shapeinx=&searchtext=&queryname=&xmlfile=&wrkspcid=&datasource=&scalebarname=standard&mapext=543515.396595%206350497.417408%20544085.904106%206350786.116257>

Beskyttede naturtyper : Eng Database id: 200215485 Gyldig fra: 31-12-2006 Objekt tekst: Beskyttede naturtyper : Eng Temakode 1: 800009263 Tematekst 1: Temakode 2: null Tematekst 2: Bemærkning: Status: gældende Ansvarlig myndighed: Jammerbugt

Matrikel: Brødslev By, Ingstrup 19c Ejendomsnr fra OIS (10-cifret) 8490076469 SFE ejendomsnr. 8855125 Matrikelnr. 19c Ejerlavnavn Brødslev By, Ingstrup Registreret areal nej m2 Beregnet areal 128244 m2 Ejerlavskode 570551 Fælleslod nej FeatureID 2331782

197.

Mose i 2002;

<http://kort.arealinfo.dk/cbkort?imgbox=-1%20-1%20-1%20-1&layers=theme-ddoland2002%20theme-kommune%20theme-beskyttetnatur%20theme-artsfund&mode=browse&zoomdir=0&selectorgroups=admgraens!nat2000!grundkort!natbeskyt!nat2000!natvr&zoomsize=2&queryfile=&querylayer=&profile=landsdaekkende&page=content&searchlayers=&shapeinx=&searchtext=&queryname=&xmlfile=&wrkspcid=&datasource=&scalebarname=standard&mapext=543236.860771%206350337.565062%20543522.114527%206350481.914487>

samme i 2008;

<http://kort.arealinfo.dk/cbkort?imgbox=-1%20-1%20-1%20-1&layers=theme-kms-ortofoto2008%20theme-kommune%20theme-beskyttetnatur%20theme-artsfund&mode=browse&zoomdir=0&selectorgroups=admgraens!nat2000!grundkort!natbeskyt!nat2000!natvr&zoomsize=2&queryfile=&querylayer=&profile=landsdaekkende&page=content&searchlayers=&shapeinx=&searchtext=&queryname=&xmlfile=&wrkspcid=&datasource=&scalebarname=standard&mapext=543237.033026%206350337.392807%20543522.286782%206350481.742232>

Beskyttede naturtyper : Mose Database id: 200218141 Gyldig fra: 31-12-2006 Objekt tekst: Beskyttede naturtyper : Mose Temakode 1: 800019098 Tematekst 1: Temakode 2: null Tematekst 2: Bemærkning: Status: gældende Ansvarlig myndighed: Jammerbugt

Matrikel: V. Hjermitsev By, V. Hjermitsev 18c Ejendomsnr fra OIS (10-cifret) 8490074269 SFE ejendomsnr. 9928803 Matrikelnr. 18c Ejerlavnavn V. Hjermitsev By, V. Hjermitsev Registreret areal nej m2 Beregnet areal 137490 m2 Ejerlavskode 570951 Fælleslod nej FeatureID 2340826

198.

Overdrev i 1995; Synes opdyrket før 1995;

<http://kort.arealinfo.dk/cbkort?imgbox=-1%20-1%20-1%20-1&layers=theme-ddoland1995%20theme-kommune%20theme-beskyttetnatur%20theme-artsfund&mode=browse&zoomdir=0&selectorgroups=admgraens!nat2000!grundkort!natbeskyt!nat2000!natovr!nat2000&zoomsize=2&queryfile=&querylayer=&profile=landsdaekkende&page=content&searchlayers=&shapeindex=&searchtext=&queryname=&xmlfile=&wrkspcid=&datasource=&scalebarname=standard&mapext=542114.621507%206350190.459559%20542399.875264%206350334.808984>

samme i 2008;

[http://kort.arealinfo.dk/cbkort?imgbox=-1%20-1%20-1%20-1&layers=theme-kms-ortofoto2008%20theme-kommune%20theme-beskyttetnatur%20theme-artsfund%20theme-ef\\_fugle\\_bes\\_omr%20theme-ef\\_habitat\\_omr%20theme-ramsar\\_omr%20theme-artsfund&mode=browse&zoomdir=0&selectorgroups=admgraens!nat2000!grundkort!natbeskyt!nat2000!natovr!nat2000&zoomsize=2&queryfile=&querylayer=&profile=landsdaekkende&page=content&searchlayers=&shapeindex=&searchtext=&queryname=&xmlfile=&wrkspcid=&datasource=&scalebarname=standard&mapext=542114.966017%206350190.115049%20542400.219774%206350334.464474](http://kort.arealinfo.dk/cbkort?imgbox=-1%20-1%20-1%20-1&layers=theme-kms-ortofoto2008%20theme-kommune%20theme-beskyttetnatur%20theme-artsfund%20theme-ef_fugle_bes_omr%20theme-ef_habitat_omr%20theme-ramsar_omr%20theme-artsfund&mode=browse&zoomdir=0&selectorgroups=admgraens!nat2000!grundkort!natbeskyt!nat2000!natovr!nat2000&zoomsize=2&queryfile=&querylayer=&profile=landsdaekkende&page=content&searchlayers=&shapeindex=&searchtext=&queryname=&xmlfile=&wrkspcid=&datasource=&scalebarname=standard&mapext=542114.966017%206350190.115049%20542400.219774%206350334.464474)

Beskyttede naturtyper : Overdrev Database id: 200219123 Gyldig fra: 31-12-2006 Objekt tekst: Beskyttede naturtyper : Overdrev Temakode 1: 800009418 Tematekst 1: Temakode 2: null Tematekst 2: Bemærkning: Status: gældende Ansvarlig myndighed: Jammerbugt

Matrikel: V. Hjermitsev By, V. Hjermitsev 20b Ejendomsnr fra OIS (10-cifret) 8490079708 SFE ejendomsnr. 1411207 Matrikelnr. 20b Ejerlavnavn V. Hjermitsev By, V. Hjermitsev Registreret areal nej m2 Beregnet areal 44926 m2 Ejerlavskode 570951 Fælleslod nej FeatureID 2340841

199.

Sø i 1995;

[http://kort.arealinfo.dk/cbkort?imgbox=-1%20-1%20-1%20-1&layers=theme-ddoland1995%20theme-kommune%20theme-beskyttetnatur%20theme-ef\\_fugle\\_bes\\_omr%20theme-ef\\_habitat\\_omr%20theme-ramsar\\_omr%20theme-artsfund&mode=browse&zoomdir=0&selectorgroups=admgraens!nat2000!grundkort!natbeskyt!nat2000!natovr!nat2000&zoomsize=2&queryfile=&querylayer=&profile=landsdaekkende&page=content&searchlayers=&shapeindex=&searchtext=&queryname=&xmlfile=&wrkspcid=&datasource=&scalebarname=standard&mapext=545693.729343%206349505.230421%20546264.236860%206349793.929273](http://kort.arealinfo.dk/cbkort?imgbox=-1%20-1%20-1%20-1&layers=theme-ddoland1995%20theme-kommune%20theme-beskyttetnatur%20theme-ef_fugle_bes_omr%20theme-ef_habitat_omr%20theme-ramsar_omr%20theme-artsfund&mode=browse&zoomdir=0&selectorgroups=admgraens!nat2000!grundkort!natbeskyt!nat2000!natovr!nat2000&zoomsize=2&queryfile=&querylayer=&profile=landsdaekkende&page=content&searchlayers=&shapeindex=&searchtext=&queryname=&xmlfile=&wrkspcid=&datasource=&scalebarname=standard&mapext=545693.729343%206349505.230421%20546264.236860%206349793.929273)

samme i 1999;

[http://kort.arealinfo.dk/cbkort?imgbox=-1%20-1%20-1%20-1&layers=theme-ddoland2002%20theme-kommune%20theme-beskyttetnatur%20theme-ef\\_fugle\\_bes\\_omr%20theme-ef\\_habitat\\_omr%20theme-ramsar\\_omr%20theme-artsfund&mode=browse&zoomdir=0&selectorgroups=admgraens!nat2000!grundkort!natbeskyt!nat2000!natovr!nat2000&zoomsize=2&queryfile=&querylayer=&profile=landsdaekkende&page=content&searchlayers=&shapeindex=&searchtext=&queryname=&xmlfile=&wrkspcid=&datasource=&scalebarname=standard&mapext=545694.418361%206349504.541403%20546264.925878%206349793.240255](http://kort.arealinfo.dk/cbkort?imgbox=-1%20-1%20-1%20-1&layers=theme-ddoland2002%20theme-kommune%20theme-beskyttetnatur%20theme-ef_fugle_bes_omr%20theme-ef_habitat_omr%20theme-ramsar_omr%20theme-artsfund&mode=browse&zoomdir=0&selectorgroups=admgraens!nat2000!grundkort!natbeskyt!nat2000!natovr!nat2000&zoomsize=2&queryfile=&querylayer=&profile=landsdaekkende&page=content&searchlayers=&shapeindex=&searchtext=&queryname=&xmlfile=&wrkspcid=&datasource=&scalebarname=standard&mapext=545694.418361%206349504.541403%20546264.925878%206349793.240255)

Beskyttede naturtyper : Sø Database id: 200219999 Gyldig fra: 31-12-2006 Objekt tekst: Beskyttede naturtyper : Sø Temakode 1: 800025310 Tematekst 1: Temakode 2: null Tematekst 2: Bemærkning: Status: gældende Ansvarlig myndighed: Jammerbugt

Matrikel: V. Hjerimitslev By, V. Hjerimitslev 27a Ejendomsnr fra OIS (10-cifret) 8490076440 SFE ejendomsnr. 8661181 Matrikelnr. 27a Ejerlavnavn V. Hjerimitslev By, V. Hjerimitslev Registreret areal nej m2 Beregnet areal 164339 m2 Ejerlavskode 570951 Fælleslod nej FeatureID 2340949

200.

Eng i 2008; synes opdyrket siden 1995;

[http://kort.arealinfo.dk/cbkort?imgbox=-1%20-1%20-1%20-1&layers=theme-kms-ortofoto2008%20theme-kommune%20theme-beskyttetnatur%20theme-ef\\_fugle\\_bes\\_omr%20theme-ef\\_habitat\\_omr%20theme-ramsar\\_omr%20theme-artsfund&mode=browse&zoomdir=0&selectorgroups=admgraens!nat2000!grundkort!natbeskyt!nat2000!nato vr!nat2000&zoomsize=2&queryfile=&querylayer=&profile=landsdaekkende&page=content&searchlayers=&shapeindex=&searchtext=&queryname=&xmlfile=&wrkspcid=&datasource=&scalebarname=standard&mapext=545855.993260%206347114.679895%20546997.008298%206347692.077601](http://kort.arealinfo.dk/cbkort?imgbox=-1%20-1%20-1%20-1&layers=theme-kms-ortofoto2008%20theme-kommune%20theme-beskyttetnatur%20theme-ef_fugle_bes_omr%20theme-ef_habitat_omr%20theme-ramsar_omr%20theme-artsfund&mode=browse&zoomdir=0&selectorgroups=admgraens!nat2000!grundkort!natbeskyt!nat2000!nato vr!nat2000&zoomsize=2&queryfile=&querylayer=&profile=landsdaekkende&page=content&searchlayers=&shapeindex=&searchtext=&queryname=&xmlfile=&wrkspcid=&datasource=&scalebarname=standard&mapext=545855.993260%206347114.679895%20546997.008298%206347692.077601)

Beskyttede naturtyper : Eng Database id: 200215568 Gyldig fra: 31-12-2006 Objekt tekst: Beskyttede naturtyper : Eng Temakode 1: 800010399 Tematekst 1: Temakode 2: null Tematekst 2: Bemærkning: Status: gældende Ansvarlig myndighed: Jammerbugt

Matrikel: Alstrup By, Alstrup 10i Ejendomsnr fra OIS (10-cifret) 8490074448 SFE ejendomsnr. 8003291 Matrikelnr. 10i Ejerlavnavn Alstrup By, Alstrup Registreret areal nej m2 Beregnet areal 6107 m2 Ejerlavskode 570151 Fælleslod nej FeatureID 2326905

Matrikel: Alstrup By, Alstrup 10k Ejendomsnr fra OIS (10-cifret) 8490074448 SFE ejendomsnr. 8003291 Matrikelnr. 10k Ejerlavnavn Alstrup By, Alstrup Registreret areal nej m2 Beregnet areal 9769 m2 Ejerlavskode 570151 Fælleslod nej FeatureID 2326892

201.

Enge i 1995;

[http://kort.arealinfo.dk/cbkort?imgbox=-1%20-1%20-1%20-1&layers=theme-ddoland1995%20theme-kommune%20theme-beskyttetnatur%20theme-ef\\_fugle\\_bes\\_omr%20theme-ef\\_habitat\\_omr%20theme-ramsar\\_omr%20theme-artsfund&mode=browse&zoomdir=0&selectorgroups=admgraens!nat2000!grundkort!natbeskyt!nat2000!nato vr!nat2000&zoomsize=2&queryfile=&querylayer=&profile=landsdaekkende&page=content&searchlayers=&shapeindex=&searchtext=&queryname=&xmlfile=&wrkspcid=&datasource=&scalebarname=standard&mapext=544666.402399%206346744.332324%20545236.909920%206347033.031178](http://kort.arealinfo.dk/cbkort?imgbox=-1%20-1%20-1%20-1&layers=theme-ddoland1995%20theme-kommune%20theme-beskyttetnatur%20theme-ef_fugle_bes_omr%20theme-ef_habitat_omr%20theme-ramsar_omr%20theme-artsfund&mode=browse&zoomdir=0&selectorgroups=admgraens!nat2000!grundkort!natbeskyt!nat2000!nato vr!nat2000&zoomsize=2&queryfile=&querylayer=&profile=landsdaekkende&page=content&searchlayers=&shapeindex=&searchtext=&queryname=&xmlfile=&wrkspcid=&datasource=&scalebarname=standard&mapext=544666.402399%206346744.332324%20545236.909920%206347033.031178)

samme i 2008;

[http://kort.arealinfo.dk/cbkort?imgbox=-1%20-1%20-1%20-1&layers=theme-kms-ortofoto2008%20theme-kommune%20theme-ef\\_fugle\\_bes\\_omr%20theme-ef\\_habitat\\_omr%20theme-ramsar\\_omr%20theme-artsfund&mode=browse&zoomdir=0&selectorgroups=admgraens!nat2000!grundkort!natbeskyt!nat2000!nato vr!nat2000&zoomsize=2&queryfile=&querylayer=&profile=landsdaekkende&page=content&searchlayers=&shapeindex=&searchtext=&queryname=&xmlfile=&wrkspcid=&datasource=&scalebarname=standard&mapext=544666.746908%206346743.987815%20545237.254429%206347032.686669](http://kort.arealinfo.dk/cbkort?imgbox=-1%20-1%20-1%20-1&layers=theme-kms-ortofoto2008%20theme-kommune%20theme-ef_fugle_bes_omr%20theme-ef_habitat_omr%20theme-ramsar_omr%20theme-artsfund&mode=browse&zoomdir=0&selectorgroups=admgraens!nat2000!grundkort!natbeskyt!nat2000!nato vr!nat2000&zoomsize=2&queryfile=&querylayer=&profile=landsdaekkende&page=content&searchlayers=&shapeindex=&searchtext=&queryname=&xmlfile=&wrkspcid=&datasource=&scalebarname=standard&mapext=544666.746908%206346743.987815%20545237.254429%206347032.686669)

Beskyttede naturtyper : Eng Database id: 200215582 Gyldig fra: 31-12-2006 Objekt tekst: Beskyttede naturtyper : Eng Temakode 1: 800010516 Tematekst 1: Temakode 2: null Tematekst 2: Bemærkning: Status: gældende Ansvarlig myndighed: Jammerbugt

Matrikel: Sdr. Saltum By, Saltum 19q Ejendomsnr fra OIS (10-cifret) 8490077211 SFE ejendomsnr. 3238098 Matrikelnr. 19q Ejerlavnavn Sdr. Saltum By, Saltum Registreret areal nej m2 Beregnet areal 22750 m2 Ejerlavskode 570755 Fælleslod nej FeatureID 2340287

202.

Eng i 1999; den forreste i rækken;

[http://kort.arealinfo.dk/cbkort?imgbox=-1%20-1%20-1%20-1&layers=theme-ddoland1999%20theme-kommune%20theme-beskyttetnatur%20theme-ef\\_fugle\\_bes\\_omr%20theme-ef\\_habitat\\_omr%20theme-ramsar\\_omr%20theme-artsfund&mode=browse&zoomdir=0&selectorgroups=admgraens!nat2000!grundkort!natbeskyt!nat2000!natvr!nat2000&zoomsize=2&queryfile=&querylayer=&profile=landsdaekkende&page=content&searchlayers=&shapeindex=&searchtext=&queryname=&xmlfile=&wrkspcid=&datasource=&scalebarname=standard&mapext=545411.231657%206346477.509818%20545981.739182%206346766.208674](http://kort.arealinfo.dk/cbkort?imgbox=-1%20-1%20-1%20-1&layers=theme-ddoland1999%20theme-kommune%20theme-beskyttetnatur%20theme-ef_fugle_bes_omr%20theme-ef_habitat_omr%20theme-ramsar_omr%20theme-artsfund&mode=browse&zoomdir=0&selectorgroups=admgraens!nat2000!grundkort!natbeskyt!nat2000!natvr!nat2000&zoomsize=2&queryfile=&querylayer=&profile=landsdaekkende&page=content&searchlayers=&shapeindex=&searchtext=&queryname=&xmlfile=&wrkspcid=&datasource=&scalebarname=standard&mapext=545411.231657%206346477.509818%20545981.739182%206346766.208674)

samme i 2002;

[http://kort.arealinfo.dk/cbkort?imgbox=-1%20-1%20-1%20-1&layers=theme-ddoland2002%20theme-kommune%20theme-ef\\_fugle\\_bes\\_omr%20theme-ef\\_habitat\\_omr%20theme-ramsar\\_omr%20theme-artsfund&mode=browse&zoomdir=0&selectorgroups=admgraens!nat2000!grundkort!natbeskyt!nat2000!natvr!nat2000&zoomsize=2&queryfile=&querylayer=&profile=landsdaekkende&page=content&searchlayers=&shapeindex=&searchtext=&queryname=&xmlfile=&wrkspcid=&datasource=&scalebarname=standard&mapext=545411.576166%206346477.165308%20545982.083691%206346765.864165](http://kort.arealinfo.dk/cbkort?imgbox=-1%20-1%20-1%20-1&layers=theme-ddoland2002%20theme-kommune%20theme-ef_fugle_bes_omr%20theme-ef_habitat_omr%20theme-ramsar_omr%20theme-artsfund&mode=browse&zoomdir=0&selectorgroups=admgraens!nat2000!grundkort!natbeskyt!nat2000!natvr!nat2000&zoomsize=2&queryfile=&querylayer=&profile=landsdaekkende&page=content&searchlayers=&shapeindex=&searchtext=&queryname=&xmlfile=&wrkspcid=&datasource=&scalebarname=standard&mapext=545411.576166%206346477.165308%20545982.083691%206346765.864165)

samme i 2008; spor efter dræning;

[http://kort.arealinfo.dk/cbkort?imgbox=-1%20-1%20-1%20-1&layers=theme-kms-ortofoto2008%20theme-kommune%20theme-ef\\_fugle\\_bes\\_omr%20theme-ef\\_habitat\\_omr%20theme-ramsar\\_omr%20theme-artsfund&mode=browse&zoomdir=0&selectorgroups=admgraens!nat2000!grundkort!natbeskyt!nat2000!natvr!nat2000&zoomsize=2&queryfile=&querylayer=&profile=landsdaekkende&page=content&searchlayers=&shapeindex=&searchtext=&queryname=&xmlfile=&wrkspcid=&datasource=&scalebarname=standard&mapext=545412.265184%206346476.476290%20545982.772711%206346765.175147](http://kort.arealinfo.dk/cbkort?imgbox=-1%20-1%20-1%20-1&layers=theme-kms-ortofoto2008%20theme-kommune%20theme-ef_fugle_bes_omr%20theme-ef_habitat_omr%20theme-ramsar_omr%20theme-artsfund&mode=browse&zoomdir=0&selectorgroups=admgraens!nat2000!grundkort!natbeskyt!nat2000!natvr!nat2000&zoomsize=2&queryfile=&querylayer=&profile=landsdaekkende&page=content&searchlayers=&shapeindex=&searchtext=&queryname=&xmlfile=&wrkspcid=&datasource=&scalebarname=standard&mapext=545412.265184%206346476.476290%20545982.772711%206346765.175147)

Beskyttede naturtyper : Eng Database id: 200215614 Gyldig fra: 31-12-2006 Objekt tekst: Beskyttede naturtyper : Eng Temakode 1: 800010675 Tematekst 1: Temakode 2: null Tematekst 2: Bemærkning: Status: gældende Ansvarlig myndighed: Jammerbugt

Matrikel: Torpet By, Saltum 1f Ejendomsnr fra OIS (10-cifret) 8490077210 SFE ejendomsnr. 3238588 Matrikelnr. 1f Ejerlavnavn Torpet By, Saltum Registreret areal nej m2 Beregnet areal 78605 m2 Ejerlavskode 570756 Fælleslod nej FeatureID 2340452

203.

Enge i 2008; synes opdyrket fra 1995;

[http://kort.arealinfo.dk/cbkort?imgbox=-1%20-1%20-1%20-1&layers=theme-kms-ortofoto2008%20theme-kommune%20theme-beskyttetnatur%20theme-ef\\_fugle\\_bes\\_omr%20theme-ef\\_habitat\\_omr%20theme-ramsar\\_omr%20theme-artsfund&mode=browse&zoomdir=0&selectorgroups=admgraens!nat2000!grundkort!natbeskyt!nat2000!natvr!nat2000&zoomsize=2&queryfile=&querylayer=&profile=landsdaekkende&page=content&searchlayers=&shapeindex=&searchtext=&queryname=&xmlfile=&wrkspcid=&datasource=&scalebarname=standard&mapext=543198.447925%206345746.805425%20544339.462984%206346324.203142](http://kort.arealinfo.dk/cbkort?imgbox=-1%20-1%20-1%20-1&layers=theme-kms-ortofoto2008%20theme-kommune%20theme-beskyttetnatur%20theme-ef_fugle_bes_omr%20theme-ef_habitat_omr%20theme-ramsar_omr%20theme-artsfund&mode=browse&zoomdir=0&selectorgroups=admgraens!nat2000!grundkort!natbeskyt!nat2000!natvr!nat2000&zoomsize=2&queryfile=&querylayer=&profile=landsdaekkende&page=content&searchlayers=&shapeindex=&searchtext=&queryname=&xmlfile=&wrkspcid=&datasource=&scalebarname=standard&mapext=543198.447925%206345746.805425%20544339.462984%206346324.203142)

Beskyttede naturtyper : Eng Database id: 200216740 Gyldig fra: 31-12-2006 Objekt tekst: Beskyttede naturtyper : Eng Temakode 1: 800044139 Tematekst 1: Temakode 2: null Tematekst 2: Bemærkning: Status: gældende Ansvarlig myndighed: Jammerbugt

Matrikel: Sdr. Saltum By, Saltum 9l Ejendomsnr fra OIS (10-cifret) 8490075054 SFE ejendomsnr. 1410798 Matrikelnr. 9l Ejerlavnavn Sdr. Saltum By, Saltum Registreret areal nej m2 Beregnet areal 11415 m2 Ejerlavskode 570755 Fælleslod nej FeatureID 2340033



beskyttede naturtyper : Eng Database id: 200216746 Gyldig fra: 31-12-2006 Objekt tekst: Beskyttede naturtyper : Eng Temakode 1: 800045221 Tematekst 1: Temakode 2: null Tematekst 2: Bemærkning: Status: gældende Ansvarlig myndighed: Jammerbugt

Matrikel: Sdr. Saltum By, Saltum 3o Ejendomsnr fra OIS (10-cifret) 8490080800 SFE ejendomsnr. 9727762 Matrikelnr. 3o Ejerlavnavn Sdr. Saltum By, Saltum Registreret areal nej m2 Beregnet areal 42795 m2 Ejerlavskode 570755 Fælleslod nej FeatureID 2340039

Beskyttede naturtyper : Eng Database id: 200216740 Gyldig fra: 31-12-2006 Objekt tekst: Beskyttede naturtyper : Eng Temakode 1: 800044139 Tematekst 1: Temakode 2: null Tematekst 2: Bemærkning: Status: gældende Ansvarlig myndighed: Jammerbugt

Matrikel: Sdr. Saltum By, Saltum 22m Ejendomsnr fra OIS (10-cifret) 8490075053 SFE ejendomsnr. 8533016 Matrikelnr. 22m Ejerlavnavn Sdr. Saltum By, Saltum Registreret areal nej m2 Beregnet areal 8752 m2 Ejerlavskode 570755 Fælleslod nej FeatureID 2340042

204.  
Enge i 1995;

<http://kort.arealinfo.dk/cbkort?imgbox=-1%20-1%20-1%20-1&layers=theme-ddoland1995%20theme-kommune%20theme-beskyttetnatur%20theme-ef fugle bes omr%20theme-ef habitat omr%20theme-ramsar omr%20theme-artsfund&mode=browse&zoomdir=0&selectorgroups=admgraens!nat2000!grundkort!natbeskyt!nat2000!nator!nat2000&zoomsize=2&queryfile=&querylayer=&profile=landsdaekkende&page=content&searchlayers=&shapeindex=&searchtext=&queryname=&xmlfile=&wrkspcid=&datasource=&scalebarname=standard&mapext=544708.777039%206345888.743285%20545849.792098%206346466.141002>

samme i 1999;  
<http://kort.arealinfo.dk/cbkort?imgbox=-1%20-1%20-1%20-1&layers=theme-ddoland1999%20theme-kommune%20theme-ef fugle bes omr%20theme-ef habitat omr%20theme-ramsar omr%20theme-artsfund&mode=browse&zoomdir=0&selectorgroups=admgraens!nat2000!grundkort!natbeskyt!nat2000!nator!nat2000&zoomsize=2&queryfile=&querylayer=&profile=landsdaekkende&page=content&searchlayers=&shapeindex=&searchtext=&queryname=&xmlfile=&wrkspcid=&datasource=&scalebarname=standard&mapext=544710.155077%206345887.365247%20545851.170136%206346464.762964>

samme i 2008;  
<http://kort.arealinfo.dk/cbkort?imgbox=-1%20-1%20-1%20-1&layers=theme-kms-ortofoto2008%20theme-kommune%20theme-ef fugle bes omr%20theme-ef habitat omr%20theme-ramsar omr%20theme-artsfund&mode=browse&zoomdir=0&selectorgroups=admgraens!nat2000!grundkort!natbeskyt!nat2000!nator!nat2000&zoomsize=2&queryfile=&querylayer=&profile=landsdaekkende&page=content&searchlayers=&shapeindex=&searchtext=&queryname=&xmlfile=&wrkspcid=&datasource=&scalebarname=standard&mapext=544711.533115%206345885.987209%20545852.548174%206346463.384926>

Beskyttede naturtyper : Eng Database id: 200215633 Gyldig fra: 31-12-2006 Objekt tekst: Beskyttede naturtyper : Eng Temakode 1: 800010785 Tematekst 1: Temakode 2: null Tematekst 2: Bemærkning: Status: gældende Ansvarlig myndighed: Jammerbugt

Matrikel: Sdr. Saltum By, Saltum 131a Ejendomsnr fra OIS (10-cifret) 8490079644 SFE ejendomsnr. 9773154 Matrikelnr. 131a Ejerlavnavn Sdr. Saltum By, Saltum Registreret areal nej m2 Beregnet areal 116808 m2 Ejerlavskode 570755 Fælleslod nej FeatureID 2340296

205.

2 engområder syd for vejen i 2008; synes opdyrket før 1995;

[http://kort.arealinfo.dk/cbkort?imgbox=-1%20-1%20-1%20-1&layers=theme-kms-ortofoto2008%20theme-kommune%20theme-beskyttetnatur%20theme-ef\\_fugle\\_bes\\_omr%20theme-ef\\_habitat\\_omr%20theme-ramsar\\_omr%20theme-artsfund&mode=browse&zoomdir=0&selectorgroups=admgraens!nat2000!grundkort!natbeskyt!nat2000!natvr!nat2000!natbeskyt!natbeskyt!natbeskyt!natbeskyt!nat2000!nat2000&zoomsize=2&queryfile=&querylayer=&profile=landsdaekkende&page=content&searchlayers=&shapeindex=&searchtext=&queryname=&xmlfile=&wrkspcid=&datasource=&scalebarname=standard&mapext=548920.748691%206341233.043546%20551202.778820%206342387.838986](http://kort.arealinfo.dk/cbkort?imgbox=-1%20-1%20-1%20-1&layers=theme-kms-ortofoto2008%20theme-kommune%20theme-beskyttetnatur%20theme-ef_fugle_bes_omr%20theme-ef_habitat_omr%20theme-ramsar_omr%20theme-artsfund&mode=browse&zoomdir=0&selectorgroups=admgraens!nat2000!grundkort!natbeskyt!nat2000!natvr!nat2000!natbeskyt!natbeskyt!natbeskyt!natbeskyt!nat2000!nat2000&zoomsize=2&queryfile=&querylayer=&profile=landsdaekkende&page=content&searchlayers=&shapeindex=&searchtext=&queryname=&xmlfile=&wrkspcid=&datasource=&scalebarname=standard&mapext=548920.748691%206341233.043546%20551202.778820%206342387.838986)

Beskyttede naturtyper : Eng Database id: 200215723 Gyldig fra: 31-12-2006 Objekt tekst: Beskyttede naturtyper : Eng Temakode 1: 800011831 Tematekst 1: Temakode 2: null Tematekst 2: Bemærkning: Status: gældende Ansvarlig myndighed: Jammerbugt

Matrikel: Vildmosen, Åby 1bc Ejendomsnr fra OIS (10-cifret) 8490031392 SFE ejendomsnr. 8771666 Matrikelnr. 1bc Ejerlavsnavn Vildmosen, Åby Registreret areal nej m2 Beregnet areal 483369 m2 Ejerlavskode 600153 Fælleslod nej FeatureID 1057388

Beskyttede naturtyper : Eng Database id: 200215734 Gyldig fra: 31-12-2006 Objekt tekst: Beskyttede naturtyper : Eng Temakode 1: 800011924 Tematekst 1: Temakode 2: null Tematekst 2: Bemærkning: Status: gældende Ansvarlig myndighed: Jammerbugt

Matrikel: Vildmosen, Åby 1ca Ejendomsnr fra OIS (10-cifret) 8490037854 SFE ejendomsnr. 1412865 Matrikelnr. 1ca Ejerlavsnavn Vildmosen, Åby Registreret areal nej m2 Beregnet areal 315587 m2 Ejerlavskode 600153 Fælleslod nej FeatureID 1057382

206.

Engområde i 1995;

[http://kort.arealinfo.dk/cbkort?imgbox=-1%20-1%20-1%20-1&layers=theme-ddoland1995%20theme-kommune%20theme-beskyttetnatur%20theme-ef\\_fugle\\_bes\\_omr%20theme-ef\\_habitat\\_omr%20theme-ramsar\\_omr%20theme-artsfund&mode=browse&zoomdir=0&selectorgroups=admgraens!nat2000!grundkort!natbeskyt!nat2000!natvr!nat2000!natbeskyt!natbeskyt!natbeskyt!natbeskyt!nat2000!nat2000&zoomsize=2&queryfile=&querylayer=&profile=landsdaekkende&page=content&searchlayers=&shapeindex=&searchtext=&queryname=&xmlfile=&wrkspcid=&datasource=&scalebarname=standard&mapext=550471.729919%206341232.354525%20551612.744986%206341809.752246](http://kort.arealinfo.dk/cbkort?imgbox=-1%20-1%20-1%20-1&layers=theme-ddoland1995%20theme-kommune%20theme-beskyttetnatur%20theme-ef_fugle_bes_omr%20theme-ef_habitat_omr%20theme-ramsar_omr%20theme-artsfund&mode=browse&zoomdir=0&selectorgroups=admgraens!nat2000!grundkort!natbeskyt!nat2000!natvr!nat2000!natbeskyt!natbeskyt!natbeskyt!natbeskyt!nat2000!nat2000&zoomsize=2&queryfile=&querylayer=&profile=landsdaekkende&page=content&searchlayers=&shapeindex=&searchtext=&queryname=&xmlfile=&wrkspcid=&datasource=&scalebarname=standard&mapext=550471.729919%206341232.354525%20551612.744986%206341809.752246)

samme i 2008;

[http://kort.arealinfo.dk/cbkort?imgbox=-1%20-1%20-1%20-1&layers=theme-kms-ortofoto2008%20theme-kommune%20theme-ef\\_fugle\\_bes\\_omr%20theme-ef\\_habitat\\_omr%20theme-ramsar\\_omr%20theme-artsfund&mode=browse&zoomdir=0&selectorgroups=admgraens!nat2000!grundkort!natbeskyt!nat2000!natvr!nat2000!natbeskyt!natbeskyt!natbeskyt!natbeskyt!nat2000!nat2000&zoomsize=2&queryfile=&querylayer=&profile=landsdaekkende&page=content&searchlayers=&shapeindex=&searchtext=&queryname=&xmlfile=&wrkspcid=&datasource=&scalebarname=standard&mapext=550472.418938%206341231.665506%20551613.434005%206341809.063227](http://kort.arealinfo.dk/cbkort?imgbox=-1%20-1%20-1%20-1&layers=theme-kms-ortofoto2008%20theme-kommune%20theme-ef_fugle_bes_omr%20theme-ef_habitat_omr%20theme-ramsar_omr%20theme-artsfund&mode=browse&zoomdir=0&selectorgroups=admgraens!nat2000!grundkort!natbeskyt!nat2000!natvr!nat2000!natbeskyt!natbeskyt!natbeskyt!natbeskyt!nat2000!nat2000&zoomsize=2&queryfile=&querylayer=&profile=landsdaekkende&page=content&searchlayers=&shapeindex=&searchtext=&queryname=&xmlfile=&wrkspcid=&datasource=&scalebarname=standard&mapext=550472.418938%206341231.665506%20551613.434005%206341809.063227)

Beskyttede naturtyper : Eng Database id: 200215751 Gyldig fra: 31-12-2006 Objekt tekst: Beskyttede naturtyper : Eng Temakode 1: 800011995 Tematekst 1: Temakode 2: null Tematekst 2: Bemærkning: Status: gældende Ansvarlig myndighed: Jammerbugt

Matrikel: Vildmosen, Åby 1am Ejendomsnr fra OIS (10-cifret) 8490037854 SFE ejendomsnr. 1412865 Matrikelnr. 1am Ejerlavsnavn Vildmosen, Åby Registreret areal nej m2 Beregnet areal 208281 m2 Ejerlavskode 600153 Fælleslod nej FeatureID 1057373

207.  
Eng i 2008;

[http://kort.arealinfo.dk/cbkort?imgbox=-1%20-1%20-1%20-1&layers=theme-kms-ortofoto2008%20theme-kommune%20theme-beskyttetnatur%20theme-ef fugle bes omr%20theme-ef habitat omr%20theme-ramsar\\_omr%20theme-artsfund&mode=browse&zoomdir=0&selectorgroups=admgraens!nat2000!grundkort!natbeskyt!nat2000!nat2000!nat2000!nat2000!nat2000!nat2000&zoomsize=2&queryfile=&querylayer=&profile=landsdaekkende&page=content&searchlayers=&shapeindex=&searchtext=&queryname=&xmlfile=&wrkspcid=&datasource=&scalebarname=standard&mapext=547067.288222%206341062.166884%20549349.318364%206342216.962331](http://kort.arealinfo.dk/cbkort?imgbox=-1%20-1%20-1%20-1&layers=theme-kms-ortofoto2008%20theme-kommune%20theme-beskyttetnatur%20theme-ef fugle bes omr%20theme-ef habitat omr%20theme-ramsar_omr%20theme-artsfund&mode=browse&zoomdir=0&selectorgroups=admgraens!nat2000!grundkort!natbeskyt!nat2000!nat2000!nat2000!nat2000!nat2000!nat2000&zoomsize=2&queryfile=&querylayer=&profile=landsdaekkende&page=content&searchlayers=&shapeindex=&searchtext=&queryname=&xmlfile=&wrkspcid=&datasource=&scalebarname=standard&mapext=547067.288222%206341062.166884%20549349.318364%206342216.962331)

Beskyttede naturtyper : Eng Database id: 200215729 Gyldig fra: 31-12-2006 Objekt tekst: Beskyttede naturtyper : Eng Temakode 1: 800011899 Tematekst 1: Temakode 2: null Tematekst 2: Bemærkning: Status: gældende Ansvarlig myndighed: Jammerbugt

Matrikel: Vildmosen, Åby 1dn Ejendomsnr fra OIS (10-cifret) 8490048724 SFE ejendomsnr. 9430964 Matrikelnr. 1dn Ejerlavsnavn Vildmosen, Åby Registreret areal nej m2 Beregnet areal 309576 m2 Ejerlavskode 600153 Fælleslod nej FeatureID 2610836

208.  
Engarealer i 1995;

<http://kort.arealinfo.dk/cbkort?imgbox=-1%20-1%20-1%20-1&layers=theme-ddoland1995%20theme-kommune%20theme-beskyttetnatur%20theme-artsfund&mode=browse&zoomdir=0&selectorgroups=grundkort!natbeskyt&zoomsize=2&queryfile=&querylayer=&profile=landsdaekkende&page=content&searchlayers=&shapeindex=&searchtext=&queryname=&xmlfile=&wrkspcid=&datasource=&scalebarname=standard&mapext=551350.228529%206339150.484824%20552491.243539%206339727.882516>

samme i 2008;

<http://kort.arealinfo.dk/cbkort?imgbox=-1%20-1%20-1%20-1&layers=theme-kms-ortofoto2008%20theme-kommune%20theme-artsfund&mode=browse&zoomdir=0&selectorgroups=grundkort!natbeskyt&zoomsize=2&queryfile=&querylayer=&profile=landsdaekkende&page=content&searchlayers=&shapeindex=&searchtext=&queryname=&xmlfile=&wrkspcid=&datasource=&scalebarname=standard&mapext=551350.917548%206339149.795805%20552491.932558%206339727.193497>

Beskyttede naturtyper : Eng Database id: 200215816 Gyldig fra: 31-12-2006 Objekt tekst: Beskyttede naturtyper : Eng Temakode 1: 800012475 Tematekst 1: Temakode 2: null Tematekst 2: Bemærkning: Status: gældende Ansvarlig myndighed: Jammerbugt

Matrikel: Vildmosen, Biersted 102a Ejendomsnr fra OIS (10-cifret) 8490008706 SFE ejendomsnr. 9455130 Matrikelnr. 102a Ejerlavsnavn Vildmosen, Biersted Registreret areal nej m2 Beregnet areal 44719 m2 Ejerlavskode 600454 Fælleslod nej FeatureID 1059695

Beskyttede naturtyper : Eng Database id: 200215815 Gyldig fra: 31-12-2006 Objekt tekst: Beskyttede naturtyper : Eng Temakode 1: 800012469 Tematekst 1: Temakode 2: null Tematekst 2: Bemærkning: Status: gældende Ansvarlig myndighed: Jammerbugt

Matrikel: Vildmosen, Biersted 108z Ejendomsnr fra OIS (10-cifret) 8490008641 SFE ejendomsnr. 10003899 Matrikelnr. 108z Ejerlavsnavn Vildmosen, Biersted Registreret areal nej m2 Beregnet areal 52139 m2 Ejerlavskode 600454 Fælleslod nej FeatureID 1059314

Beskyttede naturtyper : Eng Database id: 200215820 Gyldig fra: 31-12-2006 Objekt tekst: Beskyttede naturtyper : Eng Temakode 1: 800012499 Tematekst 1: Temakode 2: null Tematekst 2: Bemærkning: Status: gældende Ansvarlig myndighed: Jammerbugt

Matrikel: Vildmosen, Biersted 114g Ejendomsnr fra OIS (10-cifret) 8490008676 SFE ejendomsnr. 1413246  
Matrikelnr. 114g Ejerlavnavn Vildmosen, Biersted Registreret areal nej m2 Beregnet areal 81327 m2  
Ejerlavskode 600454 Fælleslod nej FeatureID 1059688

209.

Eng i 2008; synes opdyrket før 1995;

<http://kort.arealinfo.dk/cbkort?imgbox=-1%20-1%20-1%20-1&layers=theme-kms-ortofoto2008%20theme-kommune%20theme-beskyttetnatur%20theme-artsfund&mode=browse&zoomdir=0&selectorgroups=grundkort!natbeskyt!admgraens&zoomsize=2&queryfile=&querylayer=&profile=landsdaekkende&page=content&searchlayers=&shapeindex=&searchtext=&queryname=&xmlfile=&wrkspcid=&datasource=&scalebarname=standard&mapext=543103.363397%206338950.669392%20544244.378407%206339528.067084>

Beskyttede naturtyper : Eng Database id: 200215824 Gyldig fra: 31-12-2006 Objekt tekst: Beskyttede naturtyper : Eng Temakode 1: 800012541 Tematekst 1: Temakode 2: null Tematekst 2: Bemærkning: Status: gældende Ansvarlig myndighed: Jammerbugt

Matrikel: Åby By, Åby 65ac Ejendomsnr fra OIS (10-cifret) 8490039237 SFE ejendomsnr. 1412826  
Matrikelnr. 65ac Ejerlavnavn Åby By, Åby Registreret areal nej m2 Beregnet areal 9651 m2 Ejerlavskode 600152 Fælleslod nej FeatureID 1055279

Matrikel: Åby By, Åby 65s Ejendomsnr fra OIS (10-cifret) 8490037595 SFE ejendomsnr. 1412828 Matrikelnr. 65s Ejerlavnavn Åby By, Åby Registreret areal nej m2 Beregnet areal 9055 m2 Ejerlavskode 600152 Fælleslod nej FeatureID 1055282

210.

Eng i 2006; **Slettet**.

211.

Eng i 1995;

<http://kort.arealinfo.dk/cbkort?imgbox=-1%20-1%20-1%20-1&layers=theme-ddoland1995%20theme-kommune%20theme-beskyttetnatur%20theme-artsfund&mode=browse&zoomdir=0&selectorgroups=grundkort!natbeskyt!admgraens&zoomsize=2&queryfile=&querylayer=&profile=landsdaekkende&page=content&searchlayers=&shapeindex=&searchtext=&queryname=&xmlfile=&wrkspcid=&datasource=&scalebarname=standard&mapext=549911.212906%206335751.555455%20550481.720412%206336040.254301>

samme i 1999;

<http://kort.arealinfo.dk/cbkort?imgbox=-1%20-1%20-1%20-1&layers=theme-ddoland1999%20theme-kommune%20theme-artsfund&mode=browse&zoomdir=0&selectorgroups=grundkort!natbeskyt!admgraens&zoomsize=2&queryfile=&querylayer=&profile=landsdaekkende&page=content&searchlayers=&shapeindex=&searchtext=&queryname=&xmlfile=&wrkspcid=&datasource=&scalebarname=standard&mapext=549911.557415%206335751.210945%20550482.064921%206336039.909792>

Beskyttede naturtyper : Eng Database id: 200215935 Gyldig fra: 31-12-2006 Objekt tekst: Beskyttede naturtyper : Eng Temakode 1: 800013160 Tematekst 1: Temakode 2: null Tematekst 2: Bemærkning: Status: gældende Ansvarlig myndighed: Jammerbugt

Matrikel: Vildmosen, Biersted 67a Ejendomsnr fra OIS (10-cifret) 8490028251 SFE ejendomsnr. 7254571  
Matrikelnr. 67a Ejerlavnavn Vildmosen, Biersted Registreret areal nej m2 Beregnet areal 30471 m2  
Ejerlavskode 600454 Fælleslod nej FeatureID 1059415

Matrikel: Vildmosen, Biersted 66 Ejendomsnr fra OIS (10-cifret) 8490027905 SFE ejendomsnr. 9280820  
Matrikelnr. 66 Ejerlavsnavn Vildmosen, Biersted Registreret areal nej m2 Beregnet areal 27792 m2  
Ejerlavskode 600454 Fælleslod nej FeatureID ID71F9F809820E17A4E04400144FAD60AB

212.  
Eng i 1995;

<http://kort.arealinfo.dk/cbkort?imgbox=-1%20-1%20-1%20-1&layers=theme-ddoland1995%20theme-kommune%20theme-beskyttetnatur%20theme-artsfund&mode=browse&zoomdir=0&selectorgroups=grundkort!natbeskyt!admgraens&zoomsize=2&queryfile=&querylayer=&profile=landsdaekkende&page=content&searchlayers=&shapeindex=&searchtext=&queryname=&xmlfile=&wrkspcid=&datasource=&scalebarname=standard&mapext=549627.337187%206335620.986408%20550197.844694%206335909.685255>

samme i 2008;

<http://kort.arealinfo.dk/cbkort?imgbox=-1%20-1%20-1%20-1&layers=theme-kms-ortofoto2008%20theme-kommune%20theme-artsfund&mode=browse&zoomdir=0&selectorgroups=grundkort!natbeskyt!admgraens&zoomsize=2&queryfile=&querylayer=&profile=landsdaekkende&page=content&searchlayers=&shapeindex=&searchtext=&queryname=&xmlfile=&wrkspcid=&datasource=&scalebarname=standard&mapext=549628.370714%206335619.952881%20550198.878221%206335908.651728>

Beskyttede naturtyper : Eng Database id: 200215944 Gyldig fra: 31-12-2006 Objekt tekst: Beskyttede naturtyper : Eng Temakode 1: 800013197 Tematekst 1: Temakode 2: null Tematekst 2: Bemærkning: Status: gældende Ansvarlig myndighed: Jammerbugt

Matrikel: Vildmosen, Biersted 63c Ejendomsnr fra OIS (10-cifret) 8490028243 SFE ejendomsnr. 8152265  
Matrikelnr. 63c Ejerlavsnavn Vildmosen, Biersted Registreret areal nej m2 Beregnet areal 4842 m2  
Ejerlavskode 600454 Fælleslod nej FeatureID 1059424

Beskyttede naturtyper : Overdrev Database id: 200219261 Gyldig fra: 31-12-2006 Objekt tekst: Beskyttede naturtyper : Overdrev Temakode 1: 800013210 Tematekst 1: Temakode 2: null Tematekst 2: Bemærkning: Status: gældende Ansvarlig myndighed: Jammerbugt

Matrikel: Biersted By, Biersted 18b Ejendomsnr fra OIS (10-cifret) 8490028243 SFE ejendomsnr. 8152265  
Matrikelnr. 18b Ejerlavsnavn Biersted By, Biersted Registreret areal nej m2 Beregnet areal 86403 m2  
Ejerlavskode 600451 Fælleslod nej FeatureID 1058255

213.  
Eng i 2008; synes før 1995;

<http://kort.arealinfo.dk/cbkort?imgbox=-1%20-1%20-1%20-1&layers=theme-kms-ortofoto2008%20theme-kommune%20theme-beskyttetnatur%20theme-artsfund&mode=browse&zoomdir=0&selectorgroups=grundkort!natbeskyt!admgraens&zoomsize=2&queryfile=&querylayer=&profile=landsdaekkende&page=content&searchlayers=&shapeindex=&searchtext=&queryname=&xmlfile=&wrkspcid=&datasource=&scalebarname=standard&mapext=549243.898259%206335853.530235%20549814.405768%206336142.229083>

Beskyttede naturtyper : Eng Database id: 200215805 Gyldig fra: 31-12-2006 Objekt tekst: Beskyttede naturtyper : Eng Temakode 1: 800012375 Tematekst 1: Temakode 2: null Tematekst 2: Bemærkning: Status: gældende Ansvarlig myndighed: Jammerbugt

Matrikel: Vildmosen, Biersted 58a Ejendomsnr fra OIS (10-cifret) 8490028170 SFE ejendomsnr. 10161811  
Matrikelnr. 58a Ejerlavsnavn Vildmosen, Biersted Registreret areal nej m2 Beregnet areal 60384 m2  
Ejerlavskode 600454 Fælleslod nej FeatureID 1059453

214.  
Eng i 2008;

<http://kort.arealinfo.dk/cbkort?imgbox=-1%20-1%20-1%20-1&layers=theme-kms-ortofoto2008%20theme-kommune%20theme-beskyttetnatur%20theme-artsfund&mode=browse&zoomdir=0&selectorgroups=grundkort!natbeskyt!admgraens&zoomsize=2&queryfile=&querylayer=&profile=landsdaekkende&page=content&searchlayers=&shapeindex=&searchtext=&queryname=&xmlfile=&wrkspcid=&datasource=&scalebarname=standard&mapext=548163.861395%206335982.721248%20548734.368906%206336271.420097>

Beskyttede naturtyper : Eng Database id: 200215933 Gyldig fra: 31-12-2006 Objekt tekst: Beskyttede naturtyper : Eng Temakode 1: 800013147 Tematekst 1: Temakode 2: null Tematekst 2: Bemærkning: Status: gældende Ansvarlig myndighed: Jammerbugt

Matrikel: Vildmosen, Biersted 28 Ejendomsnr fra OIS (10-cifret) 8490035541 SFE ejendomsnr. 1413158 Matrikelnr. 28 Ejerlavsnavn Vildmosen, Biersted Registreret areal nej m2 Beregnet areal 27729 m2 Ejerlavskode 600454 Fælleslod nej FeatureID 1059484

215.  
Eng i 2008; synes opdyrket før 1995;

<http://kort.arealinfo.dk/cbkort?imgbox=-1%20-1%20-1%20-1&layers=theme-kms-ortofoto2008%20theme-kommune%20theme-beskyttetnatur%20theme-artsfund&mode=browse&zoomdir=0&selectorgroups=grundkort!natbeskyt!admgraens&zoomsize=2&queryfile=&querylayer=&profile=landsdaekkende&page=content&searchlayers=&shapeindex=&searchtext=&queryname=&xmlfile=&wrkspcid=&datasource=&scalebarname=standard&mapext=548041.905098%206335517.289091%20548612.412615%206335805.987943>

Beskyttede naturtyper : Eng Database id: 200215950 Gyldig fra: 31-12-2006 Objekt tekst: Beskyttede naturtyper : Eng Temakode 1: 800013224 Tematekst 1: Temakode 2: null Tematekst 2: Bemærkning: Status: gældende Ansvarlig myndighed: Jammerbugt

Matrikel: Biersted By, Biersted 3cc Ejendomsnr fra OIS (10-cifret) 8490058630 SFE ejendomsnr. 7923885 Matrikelnr. 3cc Ejerlavsnavn Biersted By, Biersted Registreret areal nej m2 Beregnet areal 388176 m2 Ejerlavskode 600451 Fælleslod nej FeatureID 1395110

216.  
Eng i 1995; synes delvist opdyrket allerede i 1995;

<http://kort.arealinfo.dk/cbkort?imgbox=-1%20-1%20-1%20-1&layers=theme-ddoland1995%20theme-kommune%20theme-beskyttetnatur%20theme-artsfund&mode=browse&zoomdir=0&selectorgroups=grundkort!admgraens!natbeskyt&zoomsize=2&queryfile=&querylayer=&profile=landsdaekkende&page=content&searchlayers=&shapeindex=&searchtext=&queryname=&xmlfile=&wrkspcid=&datasource=&scalebarname=standard&mapext=552024.088844%206333221.478690%20553165.103856%206333798.876383>

2008;

<http://kort.arealinfo.dk/cbkort?imgbox=-1%20-1%20-1%20-1&layers=theme-kms-ortofoto2008%20theme-kommune%20theme-artsfund&mode=browse&zoomdir=0&selectorgroups=grundkort!admgraens!natbeskyt&zoomsize=2&queryfile=&querylayer=&profile=landsdaekkende&page=content&searchlayers=&shapeindex=&searchtext=&queryname=&xmlfile=&wrkspcid=&datasource=&scalebarname=standard&mapext=552024.777863%206333220.789671%20553165.792875%206333798.187364>

Beskyttede naturtyper : Eng Database id: 200216014 Gyldig fra: 31-12-2006 Objekt tekst: Beskyttede naturtyper : Eng Temakode 1: 800013649 Tematekst 1: Temakode 2: null Tematekst 2: Bemærkning: Status: gældende Ansvarlig myndighed: Jammerbugt

Beskyttede naturtyper : Eng Database id: 200216019 Gyldig fra: 31-12-2006 Objekt tekst: Beskyttede naturtyper : Eng Temakode 1: 800013691 Tematekst 1: Temakode 2: null Tematekst 2: Bemærkning: Status: gældende Ansvarlig myndighed: Jammerbugt

Matrikel: Nørhalne By, Biersted 36h Ejendomsnr fra OIS (10-cifret) 8490040162 SFE ejendomsnr. 8771697 Matrikelnr. 36h Ejerlavnavn Nørhalne By, Biersted Registreret areal nej m2 Beregnet areal 452357 m2 Ejerlavskode 600453 Fælleslod nej FeatureID 1058679

217.

Overdrev i 1995;

<http://kort.arealinfo.dk/cbkort?imgbox=-1%20-1%20-1%20-1&layers=theme-ddoland1995%20theme-kommune%20theme-beskyttetnatur%20theme-artsfund&mode=browse&zoomdir=0&selectorgroups=grundkort!admgraens!natbeskyt&zoomsize=2&queryfile=&querylayer=&profile=landsdaekkende&page=content&searchlayers=&shapeindex=&searchtext=&queryname=&xmlfile=&wrkspcid=&datasource=&scalebarname=standard&mapext=551091.846508%206333443.342717%20552232.861521%206334020.740411>

samme i 2008;

<http://kort.arealinfo.dk/cbkort?imgbox=-1%20-1%20-1%20-1&layers=theme-kms-ortofoto2008%20theme-kommune%20theme-beskyttetnatur%20theme-artsfund&mode=browse&zoomdir=0&selectorgroups=grundkort!admgraens!natbeskyt&zoomsize=2&queryfile=&querylayer=&profile=landsdaekkende&page=content&searchlayers=&shapeindex=&searchtext=&queryname=&xmlfile=&wrkspcid=&datasource=&scalebarname=standard&mapext=551092.535527%206333442.653698%20552233.550540%206334020.051392>

Beskyttede naturtyper : Overdrev Database id: 200219269 Gyldig fra: 31-12-2006 Objekt tekst: Beskyttede naturtyper : Overdrev Temakode 1: 800013599 Tematekst 1: Temakode 2: null Tematekst 2: Bemærkning: Status: gældende Ansvarlig myndighed: Jammerbugt

Matrikel: Nørhalne By, Biersted 16t Ejendomsnr fra OIS (10-cifret) 8490000535 SFE ejendomsnr. 10148501 Matrikelnr. 16t Ejerlavnavn Nørhalne By, Biersted Registreret areal nej m2 Beregnet areal 244983 m2 Ejerlavskode 600453 Fælleslod nej FeatureID 1058724

218.

Eng i 1995;

<http://kort.arealinfo.dk/cbkort?imgbox=-1%20-1%20-1%20-1&layers=theme-ddoland1995%20theme-kommune%20theme-beskyttetnatur%20theme-artsfund&mode=browse&zoomdir=0&selectorgroups=grundkort!admgraens!natbeskyt&zoomsize=2&queryfile=&querylayer=&profile=landsdaekkende&page=content&searchlayers=&shapeindex=&searchtext=&queryname=&xmlfile=&wrkspcid=&datasource=&scalebarname=standard&mapext=550207.490970%206333482.616785%20550777.998477%206333771.315632>

2008;

<http://kort.arealinfo.dk/cbkort?imgbox=-1%20-1%20-1%20-1&layers=theme-kms-ortofoto2008%20theme-kommune%20theme-beskyttetnatur%20theme-artsfund&mode=browse&zoomdir=0&selectorgroups=grundkort!admgraens!natbeskyt&zoomsize=2&queryfile=&querylayer=&profile=landsdaekkende&page=content&searchlayers=&shapeindex=&searchtext=&queryname=&xmlfile=&wrkspcid=&datasource=&scalebarname=standard&mapext=550208.179988%206333481.927767%20550778.687495%206333770.626614>

Beskyttede naturtyper : Eng Database id: 200216013 Gyldig fra: 31-12-2006 Objekt tekst: Beskyttede naturtyper : Eng Temakode 1: 800013646 Tematekst 1: Temakode 2: null Tematekst 2: Bemærkning: Status: gældende Ansvarlig myndighed: Jammerbugt

Matrikel: Bjørnkær Hgd., Biersted 1aa Ejendomsnr fra OIS (10-cifret) 8490058606 SFE ejendomsnr. 7888716 Matrikelnr. 1aa Ejerlavsnavn Bjørnkær Hgd., Biersted Registreret areal nej m2 Beregnet areal 29124 m2 Ejerlavskode 600452 Fælleslod nej FeatureID 1058446

219.  
Enge i 1995;

<http://kort.arealinfo.dk/cbkort?imgbox=-1%20-1%20-1%20-1&layers=theme-ddoland1995%20theme-kommune%20theme-beskyttetnatur%20theme-artsfund&mode=browse&zoomdir=0&selectorgroups=grundkort!admgraens!natbeskyt&zoomsize=2&queryfile=&querylayer=&profile=landsdaekkende&page=content&searchlayers=&shapeindex=&searchtext=&queryname=&xmlfile=&wrkspcid=&datasource=&scalebarname=standard&mapext=546582.563435%206333042.333818%20547723.578452%206333619.731514>

samme i 2008;

<http://kort.arealinfo.dk/cbkort?imgbox=-1%20-1%20-1%20-1&layers=theme-kms-ortofoto2008%20theme-kommune%20theme-artsfund&mode=browse&zoomdir=0&selectorgroups=grundkort!admgraens!natbeskyt&zoomsize=2&queryfile=&querylayer=&profile=landsdaekkende&page=content&searchlayers=&shapeindex=&searchtext=&queryname=&xmlfile=&wrkspcid=&datasource=&scalebarname=standard&mapext=546583.252454%206333041.644799%20547724.267471%206333619.042495>

Beskyttede naturtyper : Eng Database id: 200216022 Gyldig fra: 31-12-2006 Objekt tekst: Beskyttede naturtyper : Eng Temakode 1: 800013702 Tematekst 1: Temakode 2: null Tematekst 2: Bemærkning: Status: gældende Ansvarlig myndighed: Jammerbugt

Matrikel: Biersted By, Biersted 12l Ejendomsnr fra OIS (10-cifret) 8490030574 SFE ejendomsnr. 8771679 Matrikelnr. 12l Ejerlavsnavn Biersted By, Biersted Registreret areal nej m2 Beregnet areal 184368 m2 Ejerlavskode 600451 Fælleslod nej FeatureID 1057680

Beskyttede naturtyper : Eng Database id: 200216028 Gyldig fra: 31-12-2006 Objekt tekst: Beskyttede naturtyper : Eng Temakode 1: 800013725 Tematekst 1: Temakode 2: null Tematekst 2: Bemærkning: Status: gældende Ansvarlig myndighed: Jammerbugt

Matrikel: Biersted By, Biersted 12l Ejendomsnr fra OIS (10-cifret) 8490030574 SFE ejendomsnr. 8771679 Matrikelnr. 12l Ejerlavsnavn Biersted By, Biersted Registreret areal nej m2 Beregnet areal 184368 m2 Ejerlavskode 600451 Fælleslod nej FeatureID 1057680

Beskyttede naturtyper : Eng Database id: 200216766 Gyldig fra: 31-12-2006 Objekt tekst: Beskyttede naturtyper : Eng Temakode 1: 800046033 Tematekst 1: Temakode 2: null Tematekst 2: Bemærkning: Status: gældende Ansvarlig myndighed: Jammerbugt

Matrikel: Biersted By, Biersted 12n Ejendomsnr fra OIS (10-cifret) 8490030574 SFE ejendomsnr. 8771679 Matrikelnr. 12n Ejerlavsnavn Biersted By, Biersted Registreret areal nej m2 Beregnet areal 114944 m2 Ejerlavskode 600451 Fælleslod nej FeatureID 1057684

220.  
Eng i 2008; synes opdyrket før 1995;

<http://kort.arealinfo.dk/cbkort?imgbox=-1%20-1%20-1%20-1&layers=theme-kms-ortofoto2008%20theme-kommune%20theme-beskyttetnatur%20theme-artsfund&mode=browse&zoomdir=0&selectorgroups=grundkort!admgraens!natbeskyt&zoomsize=2&queryfile=&querylayer=&profile=landsdaekkende&page=content&searchlayers=&shapeindex=&searchtext=&queryname=&xmlfile=&wrkspcid=&datasource=&scalebarname=standard&mapext=546032.726492%206333332.755209%20546603.234001%206333621.454057>



Beskyttede naturtyper : Eng Database id: 200216765 Gyldig fra: 31-12-2006 Objekt tekst: Beskyttede naturtyper : Eng Temakode 1: 800046029 Tematekst 1: Temakode 2: null Tematekst 2: Bemærkning: Status: gældende Ansvarlig myndighed: Jammerbugt

Matrikel: Biersted By, Biersted 28b Ejendomsnr fra OIS (10-cifret) 8490030531 SFE ejendomsnr. 8771691 Matrikelnr. 28b Ejerlavnavn Biersted By, Biersted Registreret areal nej m2 Beregnet areal 50950 m2 Ejerlavskode 600451 Fælleslod nej FeatureID 1057706

221.

Mose og engområder i 1995; dele synes opdyrket før 1995;

<http://kort.arealinfo.dk/cbkort?imgbox=-1%20-1%20-1%20-1&layers=theme-ddoland1995%20theme-kommune%20theme-beskyttetnatur%20theme-artsfund&mode=browse&zoomdir=0&selectorgroups=grundkort!admgraens!natbeskyt&zoomsize=2&queryfile=&querylayer=&profile=landsdaekkende&page=content&searchlayers=&shapeindex=&searchtext=&queryname=&xmlfile=&wrkspcid=&datasource=&scalebarname=standard&mapext=549125.042587%206332626.855514%20550266.057613%206333204.253214>

samme i 2004; det store moseområde nu væk;

<http://kort.arealinfo.dk/cbkort?imgbox=-1%20-1%20-1%20-1&layers=theme-ddoland2006%20theme-kommune%20theme-artsfund&mode=browse&zoomdir=0&selectorgroups=grundkort!admgraens!natbeskyt&zoomsize=2&queryfile=&querylayer=&profile=landsdaekkende&page=content&searchlayers=&shapeindex=&searchtext=&queryname=&xmlfile=&wrkspcid=&datasource=&scalebarname=standard&mapext=549127.109644%206332624.788457%20550268.124670%206333202.186157>

Beskyttede naturtyper : Eng Database id: 200216039 Gyldig fra: 31-12-2006 Objekt tekst: Beskyttede naturtyper : Eng Temakode 1: 800013770 Tematekst 1: Temakode 2: null Tematekst 2: Bemærkning: Status: gældende Ansvarlig myndighed: Jammerbugt

Matrikel: Bjørnkær Hgd., Biersted 1a Ejendomsnr fra OIS (10-cifret) 8490027875 SFE ejendomsnr. 1413181 Matrikelnr. 1a Ejerlavnavn Bjørnkær Hgd., Biersted Registreret areal nej m2 Beregnet areal 887509 m2 Ejerlavskode 600452 Fælleslod nej FeatureID 1058468

Beskyttede naturtyper : Mose Database id: 200218602 Gyldig fra: 31-12-2006 Objekt tekst: Beskyttede naturtyper : Mose Temakode 1: 800020465 Tematekst 1: Temakode 2: null Tematekst 2: Bemærkning: Status: gældende Ansvarlig myndighed: Jammerbugt

Beskyttede naturtyper : Mose Database id: 200218596 Gyldig fra: 31-12-2006 Objekt tekst: Beskyttede naturtyper : Mose Temakode 1: 800020457 Tematekst 1: Temakode 2: null Tematekst 2: Bemærkning: Status: gældende Ansvarlig myndighed: Jammerbugt

Matrikel: Bjørnkær Hgd., Biersted 1a Ejendomsnr fra OIS (10-cifret) 8490027875 SFE ejendomsnr. 1413181 Matrikelnr. 1a Ejerlavnavn Bjørnkær Hgd., Biersted Registreret areal nej m2 Beregnet areal 887509 m2 Ejerlavskode 600452 Fælleslod nej FeatureID 1058468

222.

2 søer i 1995;

<http://kort.arealinfo.dk/cbkort?imgbox=-1%20-1%20-1%20-1&layers=theme-ddoland1995%20theme-kommune%20theme-beskyttetnatur%20theme-artsfund&mode=browse&zoomdir=0&selectorgroups=grundkort!admgraens!natbeskyt&zoomsize=2&queryfile=&querylayer=&profile=landsdaekkende&page=content&searchlayers=&shapeindex=&searchtext=&queryname=&xmlfile=&wrkspcid=&datasource=&scalebarname=standard&mapext=543258.048053%206334305.305152%20544399.063082%206334882.702854>

historisk kort;

<http://kort.arealinfo.dk/cbkort?imgbox=-1%20-1%20-1%20-1&layers=theme-kms-wms-m20lav%20theme-kommune%20theme-beskyttetnatur%20theme-artsfund&mode=browse&zoomdir=0&selectorgroups=grundkort!admgraens!natbeskyt&zoomsize=2&queryfile=&querylayer=&profile=landsdaekkende&page=content&searchlayers=&shapeindex=&searchtext=&queryname=&xmlfile=&wrkspcid=&datasource=&scalebarname=standard&mapext=542785.381198%206333951.149520%20545067.411257%206335105.944925>

samme i 2008;

<http://kort.arealinfo.dk/cbkort?imgbox=-1%20-1%20-1%20-1&layers=theme-kms-ortofoto2008%20theme-kommune%20theme-beskyttetnatur%20theme-artsfund&mode=browse&zoomdir=0&selectorgroups=grundkort!admgraens!natbeskyt&zoomsize=2&queryfile=&querylayer=&profile=landsdaekkende&page=content&searchlayers=&shapeindex=&searchtext=&queryname=&xmlfile=&wrkspcid=&datasource=&scalebarname=standard&mapext=543219.463002%206334366.627820%20544360.478033%206334944.025522>

Beskyttede naturtyper : Sø Database id: 200220353 Gyldig fra: 31-12-2006 Objekt tekst: Beskyttede naturtyper : Sø Temakode 1: 800026769 Tematekst 1: Temakode 2: null Tematekst 2: Bemærkning: Status: gældende Ansvarlig myndighed: Jammerbugt

Matrikel: Birkelse Hgd., Åby 1k Ejendomsnr fra OIS (10-cifret) 8490018566 SFE ejendomsnr. 8771624 Matrikelnr. 1k Ejerlavnavn Birkelse Hgd., Åby Registreret areal nej m2 Beregnet areal 671646 m2 Ejerlavskode 600151 Fælleslod nej FeatureID 1055073

Beskyttede naturtyper : Sø Database id: 200220349 Gyldig fra: 31-12-2006 Objekt tekst: Beskyttede naturtyper : Sø Temakode 1: 800026757 Tematekst 1: Temakode 2: null Tematekst 2: Bemærkning: Status: gældende Ansvarlig myndighed: Jammerbugt

Matrikel: Birkelse Hgd., Åby 1a Ejendomsnr fra OIS (10-cifret) 8490018566 SFE ejendomsnr. 8771624 Matrikelnr. 1a Ejerlavnavn Birkelse Hgd., Åby Registreret areal nej m2 Beregnet areal 1630568 m2 Ejerlavskode 600151 Fælleslod nej FeatureID 1055079

223.

Engområde i 1995;

<http://kort.arealinfo.dk/cbkort?imgbox=-1%20-1%20-1%20-1&layers=theme-ddoland1995%20theme-kommune%20theme-beskyttetnatur%20theme-artsfund&mode=browse&zoomdir=0&selectorgroups=grundkort!admgraens!natbeskyt&zoomsize=2&queryfile=&querylayer=&profile=landsdaekkende&page=content&searchlayers=&shapeindex=&searchtext=&queryname=&xmlfile=&wrkspcid=&datasource=&scalebarname=standard&mapext=541048.364954%206325094.502650%20543330.395021%206326249.298059>

samme i 2008;

<http://kort.arealinfo.dk/cbkort?imgbox=-1%20-1%20-1%20-1&layers=theme-kms-ortofoto2008%20theme-kommune%20theme-beskyttetnatur%20theme-artsfund&mode=browse&zoomdir=0&selectorgroups=grundkort!admgraens!natbeskyt&zoomsize=2&queryfile=&querylayer=&profile=landsdaekkende&page=content&searchlayers=&shapeindex=&searchtext=&queryname=&xmlfile=&wrkspcid=&datasource=&scalebarname=standard&mapext=541049.742991%206325093.124613%20543331.773059%206326247.920022>

Beskyttede naturtyper : Eng Database id: 200216482 Gyldig fra: 31-12-2006 Objekt tekst: Beskyttede naturtyper : Eng Temakode 1: 800015459 Tematekst 1: Temakode 2: null Tematekst 2: Bemærkning: Status: gældende Ansvarlig myndighed: Jammerbugt

Matrikel: Gjøel By, Gjøel 21a Ejendomsnr fra OIS (10-cifret) 8490023497 SFE ejendomsnr. 7662166  
Matrikelnr. 21a Ejerlavnavn Gjøel By, Gjøel Registreret areal nej m2 Beregnet areal 76274 m2 Ejerlavskode  
570351 Fælleslod nej FeatureID 1052992

224.

Enge i 2008; synes delvist opdyrket i 1995;

<http://kort.arealinfo.dk/cbkort?imgbox=-1%20-1%20-1%20-1&layers=theme-kms-ortofoto2008%20theme-kommune%20theme-beskyttetnatur%20theme-artsfund&mode=browse&zoomdir=0&selectorgroups=grundkort!admgraens!natbeskyt&zoomsize=2&queryfile=&querylayer=&profile=landsdaekkende&page=content&searchlayers=&shapeindex=&searchtext=&queryname=&xmlfile=&wrkspcid=&datasource=&scalebarname=standard&mapext=543477.500522%206324925.693059%20544048.008041%206325214.391912>

Beskyttede naturtyper : Eng Database id: 200216518 Gyldig fra: 16-04-2008 Objekt tekst: Beskyttede naturtyper : Eng Temakode 1: 800015551 Tematekst 1: null Temakode 2: 0 Tematekst 2: null Bemærkning: null Status: Gældende Ansvarlig myndighed: Jammerbugt

Matrikel: Gjøel By, Gjøel 54a Ejendomsnr fra OIS (10-cifret) 8490019686 SFE ejendomsnr. 9914609  
Matrikelnr. 54a Ejerlavnavn Gjøel By, Gjøel Registreret areal nej m2 Beregnet areal 13763 m2 Ejerlavskode  
570351 Fælleslod nej FeatureID 1053633

Beskyttede naturtyper : Eng Database id: 200216513 Gyldig fra: 31-12-2006 Objekt tekst: Beskyttede naturtyper : Eng Temakode 1: 800015543 Tematekst 1: Temakode 2: null Tematekst 2: Bemærkning: Status: gældende Ansvarlig myndighed: Jammerbugt

Matrikel: Gjøel By, Gjøel 50b Ejendomsnr fra OIS (10-cifret) 8490019686 SFE ejendomsnr. 9914609  
Matrikelnr. 50b Ejerlavnavn Gjøel By, Gjøel Registreret areal nej m2 Beregnet areal 7970 m2 Ejerlavskode  
570351 Fælleslod nej FeatureID 1053618

Beskyttede naturtyper : Eng Database id: 200216519 Gyldig fra: 31-12-2006 Objekt tekst: Beskyttede naturtyper : Eng Temakode 1: 800015552 Tematekst 1: Temakode 2: null Tematekst 2: Bemærkning: Status: gældende Ansvarlig myndighed: Jammerbugt

Matrikel: Gjøel By, Gjøel 49 Ejendomsnr fra OIS (10-cifret) 8490025147 SFE ejendomsnr. 8771577 Matrikelnr.  
49 Ejerlavnavn Gjøel By, Gjøel Registreret areal nej m2 Beregnet areal 10700 m2 Ejerlavskode 570351  
Fælleslod nej FeatureID 1053614

225.

Enge i 1995: (EF-Habitat);

<http://kort.arealinfo.dk/cbkort?imgbox=-1%20-1%20-1%20-1&layers=theme-ddoland1995%20theme-kommune%20theme-beskyttetnatur%20theme-artsfund&mode=browse&zoomdir=0&selectorgroups=grundkort!admgraens!natbeskyt!nat2000&zoomsize=2&queryfile=&querylayer=&profile=landsdaekkende&page=content&searchlayers=&shapeindex=&searchtext=&queryname=&xmlfile=&wrkspcid=&datasource=&scalebarname=standard&mapext=544923.750865%206325656.741944%20546064.765905%206326234.139651>

samme i 1999;

<http://kort.arealinfo.dk/cbkort?imgbox=-1%20-1%20-1%20-1&layers=theme-ddoland1999%20theme-kommune%20theme-artsfund&mode=browse&zoomdir=0&selectorgroups=grundkort!admgraens!natbeskyt!nat2000&zoomsize=2&queryfile=&querylayer=&profile=landsdaekkende&page=content&searchlayers=&shapeindex=&searchtext=&queryname=&xmlfile=&wrkspcid=&datasource=&scalebarname=standard&mapext=544924.439884%206325656.052925%20546065.454924%206326233.450632>

2008;

<http://kort.arealinfo.dk/cbkort?imgbox=-1%20-1%20-1%20-1&layers=theme-kms-ortofoto2008%20theme-kommune%20theme-artsfund&mode=browse&zoomdir=0&selectorgroups=grundkort!admgraens!natbeskyt!nat2000&zoomsize=2&queryfile=&querylayer=&profile=landsdaekkende&page=content&searchlayers=&shapeindex=&searchtext=&queryname=&xmlfile=&wrkspcid=&datasource=&scalebarname=standard&mapext=544927.195960%206325653.296849%20546068.211000%206326230.694556>

Beskyttede naturtyper : Eng Database id: 200216465 Gyldig fra: 31-12-2006 Objekt tekst: Beskyttede naturtyper : Eng Temakode 1: 800015399 Tematekst 1: Temakode 2: null Tematekst 2: Bemærkning: Status: gældende Ansvarlig myndighed: Jammerbugt

Matrikel: Gjøl By, Gjøl 1bg Ejendomsnr fra OIS (10-cifret) 8490024051 SFE ejendomsnr. 7662159 Matrikelnr. 1bg Ejerlavnavn Gjøl By, Gjøl Registreret areal nej m2 Beregnet areal 422629 m2 Ejerlavskode 570351 Fælleslod nej FeatureID 1053800

Beskyttede naturtyper : Eng Database id: 200216465 Gyldig fra: 31-12-2006 Objekt tekst: Beskyttede naturtyper : Eng Temakode 1: 800015399 Tematekst 1: Temakode 2: null Tematekst 2: Bemærkning: Status: gældende Ansvarlig myndighed: Jammerbugt

Matrikel: Gjøl By, Gjøl 1bg Ejendomsnr fra OIS (10-cifret) 8490024051 SFE ejendomsnr. 7662159 Matrikelnr. 1bg Ejerlavnavn Gjøl By, Gjøl Registreret areal nej m2 Beregnet areal 422629 m2 Ejerlavskode 570351 Fælleslod nej FeatureID 1053800

Database id: 200216465 Gyldig fra: 31-12-2006 Objekt tekst: Beskyttede naturtyper : Eng Temakode 1: 800015399 Tematekst 1: Temakode 2: null Tematekst 2: Bemærkning: Status: gældende Ansvarlig myndighed: Jammerbugt

Matrikel: Gjøl By, Gjøl 1aæ Ejendomsnr fra OIS (10-cifret) 8490016156 SFE ejendomsnr. 8312673 Matrikelnr. 1aæ Ejerlavnavn Gjøl By, Gjøl Registreret areal nej m2 Beregnet areal 63963 m2 Ejerlavskode 570351 Fælleslod nej FeatureID 1053759

226.  
Enge i 2008;

<http://kort.arealinfo.dk/cbkort?imgbox=-1%20-1%20-1%20-1&layers=theme-kms-ortofoto2008%20theme-kommune%20theme-beskyttetnatur%20theme-artsfund&mode=browse&zoomdir=0&selectorgroups=grundkort!admgraens!natbeskyt!nat2000&zoomsize=2&queryfile=&querylayer=&profile=landsdaekkende&page=content&searchlayers=&shapeindex=&searchtext=&queryname=&xmlfile=&wrkspcid=&datasource=&scalebarname=standard&mapext=545153.883129%206326165.237773%20546294.898170%206326742.635481>

Beskyttede naturtyper : Eng Database id: 200216395 Gyldig fra: 31-12-2006 Objekt tekst: Beskyttede naturtyper : Eng Temakode 1: 800015152 Tematekst 1: Temakode 2: null Tematekst 2: Bemærkning: Status: gældende Ansvarlig myndighed: Jammerbugt

Matrikel: Gjøl By, Gjøl 140x Ejendomsnr fra OIS (10-cifret) 8490016113 SFE ejendomsnr. 3221976 Matrikelnr. 140x Ejerlavnavn Gjøl By, Gjøl Registreret areal nej m2 Beregnet areal 20508 m2 Ejerlavskode 570351 Fælleslod nej FeatureID 1053769

Beskyttede naturtyper : Eng Database id: 200216398 Gyldig fra: 31-12-2006 Objekt tekst: Beskyttede naturtyper : Eng Temakode 1: 800015158 Tematekst 1: Temakode 2: null Tematekst 2: Bemærkning: Status: gældende Ansvarlig myndighed: Jammerbugt

Matrikel: Gjøel By, Gjøel 140aæ Ejendomsnr fra OIS (10-cifret) 8490016121 SFE ejendomsnr. 1410045  
Matrikelnr. 140aæ Ejerlavnavn Gjøel By, Gjøel Registreret areal nej m2 Beregnet areal 19973 m2  
Ejerlavskode 570351 Fælleslod nej FeatureID 1053766

227.  
Eng i 1995;

<http://kort.arealinfo.dk/cbkort?imgbox=-1%20-1%20-1%20-1&layers=theme-ddoland1995%20theme-kommune%20theme-beskyttetnatur%20theme-artsfund&mode=browse&zoomdir=0&selectorgroups=grundkort!admgraens!natbeskyt!nat2000&zoomsize=2&queryfile=&querylayer=&profile=landsdaekkende&page=content&searchlayers=&shapeindex=&searchtext=&queryname=&xmlfile=&wrkspcid=&datasource=&scalebarname=standard&mapext=545426.045535%206326072.909259%20546567.060576%206326650.306967>

samme i 2008;

<http://kort.arealinfo.dk/cbkort?imgbox=-1%20-1%20-1%20-1&layers=theme-kms-ortofoto2008%20theme-kommune%20theme-artsfund&mode=browse&zoomdir=0&selectorgroups=grundkort!admgraens!natbeskyt!nat2000&zoomsize=2&queryfile=&querylayer=&profile=landsdaekkende&page=content&searchlayers=&shapeindex=&searchtext=&queryname=&xmlfile=&wrkspcid=&datasource=&scalebarname=standard&mapext=545426.734554%206326072.220240%20546567.749595%206326649.617948>

Beskyttede naturtyper : Eng Database id: 200216464 Gyldig fra: 31-12-2006 Objekt tekst: Beskyttede naturtyper : Eng Temakode 1: 800015388 Tematekst 1: Temakode 2: null Tematekst 2: Bemærkning: Status: gældende Ansvarlig myndighed: Jammerbugt

Matrikel: Gjøel By, Gjøel 140dg Ejendomsnr fra OIS (10-cifret) 8490016164 SFE ejendomsnr. 8771572  
Matrikelnr. 140dg Ejerlavnavn Gjøel By, Gjøel Registreret areal nej m2 Beregnet areal 166546 m2  
Ejerlavskode 570351 Fælleslod nej FeatureID 1053746

Beskyttede naturtyper : Eng Database id: 200216457 Gyldig fra: 31-12-2006 Objekt tekst: Beskyttede naturtyper : Eng Temakode 1: 800015365 Tematekst 1: Temakode 2: null Tematekst 2: Bemærkning: Status: gældende Ansvarlig myndighed: Jammerbugt

Matrikel: Gjøel By, Gjøel 140dg Ejendomsnr fra OIS (10-cifret) 8490016164 SFE ejendomsnr. 8771572  
Matrikelnr. 140dg Ejerlavnavn Gjøel By, Gjøel Registreret areal nej m2 Beregnet areal 166546 m2  
Ejerlavskode 570351 Fælleslod nej FeatureID 1053746

228.  
Enge i 1995;

<http://kort.arealinfo.dk/cbkort?imgbox=-1%20-1%20-1%20-1&layers=theme-ddoland1995%20theme-kommune%20theme-beskyttetnatur%20theme-artsfund&mode=browse&zoomdir=0&selectorgroups=grundkort!admgraens!natbeskyt!nat2000&zoomsize=2&queryfile=&querylayer=&profile=landsdaekkende&page=content&searchlayers=&shapeindex=&searchtext=&queryname=&xmlfile=&wrkspcid=&datasource=&scalebarname=standard&mapext=545710.610276%206326497.689316%20546281.117797%206326786.388170>

samme i 2008;

<http://kort.arealinfo.dk/cbkort?imgbox=-1%20-1%20-1%20-1&layers=theme-kms-ortofoto2008%20theme-kommune%20theme-artsfund&mode=browse&zoomdir=0&selectorgroups=grundkort!admgraens!natbeskyt!nat2000&zoomsize=2&queryfile=&querylayer=&profile=landsdaekkende&page=content&searchlayers=&shapeindex=&searchtext=&queryname=&xmlfile=&wrkspcid=&datasource=&scalebarname=standard&mapext=545712.332821%206326495.966771%20546282.840342%206326784.665625>

Beskyttede naturtyper : Eng Database id: 200216429 Gyldig fra: 31-12-2006 Objekt tekst: Beskyttede naturtyper : Eng Temakode 1: 800015295 Tematekst 1: Temakode 2: null Tematekst 2: Bemærkning: Status: gældende Ansvarlig myndighed: Jammerbugt

Beskyttede naturtyper : Eng Database id: 200216430 Gyldig fra: 31-12-2006 Objekt tekst: Beskyttede naturtyper : Eng Temakode 1: 800015299 Tematekst 1: Temakode 2: null Tematekst 2: Bemærkning: Status: gældende Ansvarlig myndighed: Jammerbugt

Matrikel: Gjøel By, Gjøel 140k Ejendomsnr fra OIS (10-cifret) 8490016164 SFE ejendomsnr. 8771572 Matrikelnr. 140k Ejerlavsnavn Gjøel By, Gjøel Registreret areal nej m2 Beregnet areal 71789 m2 Ejerlavskode 570351 Fælleslod nej FeatureID 1053741

229.  
Enge i 1995;

<http://kort.arealinfo.dk/cbkort?imgbox=-1%20-1%20-1%20-1&layers=theme-ddoland1995%20theme-kommune%20theme-beskyttetnatur%20theme-artsfund&mode=browse&zoomdir=0&selectorgroups=grundkort!admgraens!natbeskyt!nat2000&zoomsize=2&queryfile=&querylayer=&profile=landsdaekkende&page=content&searchlayers=&shapeindex=&searchtext=&queryname=&xmlfile=&wrkspcid=&datasource=&scalebarname=standard&mapext=543474.399939%206327702.094082%20544615.414984%206328279.491792>

samme i 2008;

<http://kort.arealinfo.dk/cbkort?imgbox=-1%20-1%20-1%20-1&layers=theme-kms-ortofoto2008%20theme-kommune%20theme-artsfund&mode=browse&zoomdir=0&selectorgroups=grundkort!admgraens!natbeskyt!nat2000&zoomsize=2&queryfile=&querylayer=&profile=landsdaekkende&page=content&searchlayers=&shapeindex=&searchtext=&queryname=&xmlfile=&wrkspcid=&datasource=&scalebarname=standard&mapext=543475.777977%206327700.716044%20544616.793022%206328278.113754>

Beskyttede naturtyper : Eng Database id: 200216351 Gyldig fra: 31-12-2006 Objekt tekst: Beskyttede naturtyper : Eng Temakode 1: 800015033 Tematekst 1: Temakode 2: null Tematekst 2: Bemærkning: Status: gældende Ansvarlig myndighed: Jammerbugt

Beskyttede naturtyper : Eng Database id: 200216348 Gyldig fra: 31-12-2006 Objekt tekst: Beskyttede naturtyper : Eng Temakode 1: 800015027 Tematekst 1: Temakode 2: null Tematekst 2: Bemærkning: Status: gældende Ansvarlig myndighed: Jammerbugt

Beskyttede naturtyper : Eng Database id: 200216368 Gyldig fra: 31-12-2006 Objekt tekst: Beskyttede naturtyper : Eng Temakode 1: 800015080 Tematekst 1: Temakode 2: null Tematekst 2: Bemærkning: Status: gældende Ansvarlig myndighed: Jammerbugt

Matrikel: Gjøel By, Gjøel 28d Ejendomsnr fra OIS (10-cifret) 8490028480 SFE ejendomsnr. 1411145 Matrikelnr. 28d Ejerlavsnavn Gjøel By, Gjøel Registreret areal nej m2 Beregnet areal 262208 m2 Ejerlavskode 570351 Fælleslod nej FeatureID 1053593

230.  
Enge i 1995;

<http://kort.arealinfo.dk/cbkort?imgbox=-1%20-1%20-1%20-1&layers=theme-ddoland1995%20theme-kommune%20theme-beskyttetnatur%20theme-artsfund&mode=browse&zoomdir=0&selectorgroups=grundkort!admgraens!natbeskyt!nat2000&zoomsize=2&queryfile=&querylayer=&profile=landsdaekkende&page=content&searchlayers=&shapeindex=&searchtext=&queryname=&xmlfile=&wrkspcid=&datasource=&scalebarname=standard&mapext=544337.051407%206327341.048259%20546619.081504%206328495.843682>

samme i 2008;

<http://kort.arealinfo.dk/cbkort?imgbox=-1%20-1%20-1%20-1&layers=theme-kms-ortofoto2008%20theme-kommune%20theme-artsfund&mode=browse&zoomdir=0&selectorgroups=grundkort!admgraens!natbeskyt!nat2000&zoomsize=2&queryfile=&querylayer=&profile=landsdaekkende&page=content&searchlayers=&shapeindex=&searchtext=&queryname=&xmlfile=&wrkspcid=&datasource=&scalebarname=standard&mapext=544341.185518%206327336.914147%20546623.215617%206328491.709571>

Beskyttede naturtyper : Eng Database id: 200216384 Gyldig fra: 31-12-2006 Objekt tekst: Beskyttede naturtyper : Eng Temakode 1: 800015125 Tematekst 1: Temakode 2: null Tematekst 2: Bemærkning: Status: gældende Ansvarlig myndighed: Jammerbugt

Beskyttede naturtyper : Eng Database id: 200216331 Gyldig fra: 31-12-2006 Objekt tekst: Beskyttede naturtyper : Eng Temakode 1: 800014964 Tematekst 1: Temakode 2: null Tematekst 2: Bemærkning: Status: gældende Ansvarlig myndighed: Jammerbugt

Matrikel: Gjøøl By, Gjøøl 12g Ejendomsnr fra OIS (10-cifret) 8490013483 SFE ejendomsnr. 8771543 Matrikelnr. 12g Ejerlavnavn Gjøøl By, Gjøøl Registreret areal nej m2 Beregnet areal 95931 m2 Ejerlavskode 570351 Fælleslod nej FeatureID 1053788

Beskyttede naturtyper : Eng Database id: 200216387 Gyldig fra: 31-12-2006 Objekt tekst: Beskyttede naturtyper : Eng Temakode 1: 800015130 Tematekst 1: Temakode 2: null Tematekst 2: Bemærkning: Status: gældende Ansvarlig myndighed: Jammerbugt

Beskyttede naturtyper : Eng Database id: 200216371 Gyldig fra: 31-12-2006 Objekt tekst: Beskyttede naturtyper : Eng Temakode 1: 800015094 Tematekst 1: Temakode 2: null Tematekst 2: Bemærkning: Status: gældende Ansvarlig myndighed: Jammerbugt

Matrikel: Gjøøl By, Gjøøl 11g Ejendomsnr fra OIS (10-cifret) 8490013483 SFE ejendomsnr. 8771543 Matrikelnr. 11g Ejerlavnavn Gjøøl By, Gjøøl Registreret areal nej m2 Beregnet areal 95362 m2 Ejerlavskode 570351 Fælleslod nej FeatureID 1053783

Beskyttede naturtyper : Eng Database id: 200216369 Gyldig fra: 31-12-2006 Objekt tekst: Beskyttede naturtyper : Eng Temakode 1: 800015084 Tematekst 1: Temakode 2: null Tematekst 2: Bemærkning: Status: gældende Ansvarlig myndighed: Jammerbugt

Matrikel: Gjøøl By, Gjøøl 13d Ejendomsnr fra OIS (10-cifret) 8490027751 SFE ejendomsnr. 9765194 Matrikelnr. 13d Ejerlavnavn Gjøøl By, Gjøøl Registreret areal nej m2 Beregnet areal 95313 m2 Ejerlavskode 570351 Fælleslod nej FeatureID 1053793

231.

Engområder og sø i 1995; synes opdyrket før 1995;

<http://kort.arealinfo.dk/cbkort?imgbox=-1%20-1%20-1%20-1&layers=theme-ddoland1995%20theme-kommune%20theme-beskyttetnatur%20theme-artsfund&mode=browse&zoomdir=0&selectorgroups=grundkort!admgraens!natbeskyt!nat2000&zoomsize=2&queryfile=&querylayer=&profile=landsdaekkende&page=content&searchlayers=&shapeindex=&searchtext=&queryname=&xmlfile=&wrkspcid=&datasource=&scalebarname=standard&mapext=544768.377139%206328784.542534%20547050.407251%206329939.337965>

samme i 2004; 2 småsøer nu væk,

<http://kort.arealinfo.dk/cbkort?imgbox=-1%20-1%20-1%20-1&layers=theme-ddoland2004%20theme-kommune%20theme-beskyttetnatur%20theme-artsfund&mode=browse&zoomdir=0&selectorgroups=grundkort!admgraens!natbeskyt!nat2000&zoomsize=2&queryfile=&querylayer=&profile=landsdaekkende&page=content&searchlayers=&shapeindex=&searchtext=&queryname=&xmlfile=&wrkspcid=&datasource=&scalebarname=standard&mapext=545360.244249%206329191.063597%20546501.259306%206329768.461313>

historisk kort;

<http://kort.arealinfo.dk/cbkort?imgbox=-1%20-1%20-1%20-1&layers=theme-kms-wms-m20lav%20theme-kommune%20theme-beskyttetnatur%20theme-artsfund&mode=browse&zoomdir=0&selectorgroups=grundkort!admgraens!natbeskyt!nat2000&zoomsize=2&queryfile=&querylayer=&profile=landsdaekkende&page=content&searchlayers=&shapeindex=&searchtext=&queryname=&xmlfile=&wrkspcid=&datasource=&scalebarname=standard&mapext=545359.581667%206329188.989932%20546506.069218%206329766.387648>

2008;

<http://kort.arealinfo.dk/cbkort?imgbox=-1%20-1%20-1%20-1&layers=theme-kms-ortofoto2008%20theme-kommune%20theme-beskyttetnatur%20theme-artsfund&mode=browse&zoomdir=0&selectorgroups=grundkort!admgraens!natbeskyt!nat2000&zoomsize=2&queryfile=&querylayer=&profile=landsdaekkende&page=content&searchlayers=&shapeindex=&searchtext=&queryname=&xmlfile=&wrkspcid=&datasource=&scalebarname=standard&mapext=544778.722333%206328605.361306%20547071.697436%206329760.156738>

Beskyttede naturtyper : Eng Database id: 200216246 Gyldig fra: 31-12-2006 Objekt tekst: Beskyttede naturtyper : Eng Temakode 1: 800014688 Tematekst 1: Temakode 2: null Tematekst 2: Bemærkning: Status: gældende Ansvarlig myndighed: Jammerbugt

Matrikel: Gjøel By, Gjøel 38g Ejendomsnr fra OIS (10-cifret) 8490024817 SFE ejendomsnr. 8771566 Matrikelnr. 38g Ejerlavsnavn Gjøel By, Gjøel Registreret areal nej m2 Beregnet areal 105315 m2 Ejerlavskode 570351 Fælleslod nej FeatureID 1053771

Beskyttede naturtyper : Eng Database id: 200216315 Gyldig fra: 31-12-2006 Objekt tekst: Beskyttede naturtyper : Eng Temakode 1: 800014914 Tematekst 1: Temakode 2: null Tematekst 2: Bemærkning: Status: gældende Ansvarlig myndighed: Jammerbugt

Matrikel: Gjøel By, Gjøel 38h Ejendomsnr fra OIS (10-cifret) 8490024817 SFE ejendomsnr. 8771566 Matrikelnr. 38h Ejerlavsnavn Gjøel By, Gjøel Registreret areal nej m2 Beregnet areal 22609 m2 Ejerlavskode 570351 Fælleslod nej FeatureID 1053773

Beskyttede naturtyper : Eng Database id: 200216298 Gyldig fra: 31-12-2006 Objekt tekst: Beskyttede naturtyper : Eng Temakode 1: 800014862 Tematekst 1: Temakode 2: null Tematekst 2: Bemærkning: Status: gældende Ansvarlig myndighed: Jammerbugt

Matrikel: Gjøel By, Gjøel 2t Ejendomsnr fra OIS (10-cifret) 8490013483 SFE ejendomsnr. 8771543 Matrikelnr. 2t Ejerlavsnavn Gjøel By, Gjøel Registreret areal nej m2 Beregnet areal 25981 m2 Ejerlavskode 570351 Fælleslod nej FeatureID 1053754

Beskyttede naturtyper : Eng Database id: 200216792 Gyldig fra: 31-12-2006 Objekt tekst: Beskyttede naturtyper : Eng Temakode 1: 800046133 Tematekst 1: Temakode 2: null Tematekst 2: Bemærkning: Status: gældende Ansvarlig myndighed: Jammerbugt

Beskyttede naturtyper : Sø Database id: 200221172 Gyldig fra: 31-12-2006 Objekt tekst: Beskyttede naturtyper : Sø Temakode 1: 800047020 Tematekst 1: Temakode 2: null Tematekst 2: Bemærkning: Status: gældende Ansvarlig myndighed: Jammerbugt



Matrikel: Gjøel By, Gjøel 42g Ejendomsnr fra OIS (10-cifret) 8490006312 SFE ejendomsnr. 8771606  
Matrikelnr. 42g Ejerlavnavn Gjøel By, Gjøel Registreret areal nej m2 Beregnet areal 27080 m2 Ejerlavskode  
570351 Fælleslod nej FeatureID 1053730

Beskyttede naturtyper : Eng Database id: 200216247 Gyldig fra: 16-04-2008 Objekt tekst: Beskyttede  
naturtyper : Eng Temakode 1: 800014690 Tematekst 1: null Temakode 2: 0 Tematekst 2: null Bemærkning:  
null Status: Gældende Ansvarlig myndighed: Jammerbugt

Matrikel: Gjøel By, Gjøel 2x Ejendomsnr fra OIS (10-cifret) 8490013483 SFE ejendomsnr. 8771543 Matrikelnr.  
2x Ejerlavnavn Gjøel By, Gjøel Registreret areal nej m2 Beregnet areal 92839 m2 Ejerlavskode 570351  
Fælleslod nej FeatureID 1053748

Beskyttede naturtyper : Eng Database id: 200216248 Gyldig fra: 31-12-2006 Objekt tekst: Beskyttede  
naturtyper : Eng Temakode 1: 800014692 Tematekst 1: Temakode 2: null Tematekst 2: Bemærkning:  
Status: gældende Ansvarlig myndighed: Jammerbugt

Matrikel: Gjøel By, Gjøel 2x Ejendomsnr fra OIS (10-cifret) 8490013483 SFE ejendomsnr. 8771543 Matrikelnr.  
2x Ejerlavnavn Gjøel By, Gjøel Registreret areal nej m2 Beregnet areal 92839 m2 Ejerlavskode 570351  
Fælleslod nej FeatureID 1053748

Beskyttede naturtyper : Sø Database id: 200221173 Gyldig fra: 31-12-2006 Objekt tekst: Beskyttede  
naturtyper : Sø Temakode 1: 800047021 Tematekst 1: Temakode 2: null Tematekst 2: Bemærkning: Status:  
gældende Ansvarlig myndighed: Jammerbugt

Matrikel: Gjøel By, Gjøel 40h Ejendomsnr fra OIS (10-cifret) 8490013513 SFE ejendomsnr. 8771538  
Matrikelnr. 40h Ejerlavnavn Gjøel By, Gjøel Registreret areal nej m2 Beregnet areal 42010 m2 Ejerlavskode  
570351 Fælleslod nej FeatureID 1053739

232.

Engområder i 2008; synes opdyrket siden 1995;

<http://kort.arealinfor.dk/cbkort?imgbox=-1%20-1%20-1%20-1&layers=theme-kms-ortofoto2008%20theme-kommune%20theme-beskyttetnatur%20theme-artsfund&mode=browse&zoomdir=0&selectorgroups=grundkort!admgraens!natbeskyt!natovr&zoomsize=2&queryfile=&querylayer=&profile=landsdaekkende&page=content&searchlayers=&shapeindex=&searchtext=&queryname=&xmlfile=&wrkspcid=&datasource=&scalebarname=standard&mapext=542806.396331%206328647.772401%20545088.426350%206329802.567785>

Beskyttede naturtyper : Eng Database id: 200216242 Gyldig fra: 31-12-2006 Objekt tekst: Beskyttede  
naturtyper : Eng Temakode 1: 800014673 Tematekst 1: Temakode 2: null Tematekst 2: Bemærkning:  
Status: gældende Ansvarlig myndighed: Jammerbugt

Matrikel: Gjøel By, Gjøel 21e Ejendomsnr fra OIS (10-cifret) 8490013491 SFE ejendomsnr. 9121774  
Matrikelnr. 21e Ejerlavnavn Gjøel By, Gjøel Registreret areal nej m2 Beregnet areal 704844 m2 Ejerlavskode  
570351 Fælleslod nej FeatureID 1053571

Beskyttede naturtyper : Eng Database id: 200216285 Gyldig fra: 31-12-2006 Objekt tekst: Beskyttede  
naturtyper : Eng Temakode 1: 800014823 Tematekst 1: Temakode 2: null Tematekst 2: Bemærkning:  
Status: gældende Ansvarlig myndighed: Jammerbugt

Matrikel: Gjøel By, Gjøel 1ag Ejendomsnr fra OIS (10-cifret) 8490028510 SFE ejendomsnr. 8797108  
Matrikelnr. 1ag Ejerlavnavn Gjøel By, Gjøel Registreret areal nej m2 Beregnet areal 225884 m2 Ejerlavskode  
570351 Fælleslod nej FeatureID 1053193

Beskyttede naturtyper : Eng Database id: 200216308 Gyldig fra: 31-12-2006 Objekt tekst: Beskyttede  
naturtyper : Eng Temakode 1: 800014892 Tematekst 1: Temakode 2: null Tematekst 2: Bemærkning:  
Status: gældende Ansvarlig myndighed: Jammerbugt

Matrikel: Gjøel By, Gjøel 150 Ejendomsnr fra OIS (10-cifret) 8490003852 SFE ejendomsnr. 8683469  
Matrikelnr. 150 Ejerlavnavn Gjøel By, Gjøel Registreret areal nej m2 Beregnet areal 23369 m2 Ejerlavskode  
570351 Fælleslod nej FeatureID 1053657

233.

Mose og engområder i 1995; synes alle delvist opdyrket;

<http://kort.arealinfo.dk/cbkort?imgbox=-1%20-1%20-1%20-1&layers=theme-ddoland1995%20theme-kommune%20theme-beskyttetnatur%20theme-artsfund&mode=browse&zoomdir=0&selectorgroups=grundkort!admgraens!natbeskyt!natovr&zoomsize=2&queryfile=&querylayer=&profile=landsdaekkende&page=content&searchlayers=&shapeindex=&searchtext=&queryname=&xmlfile=&wrkspcid=&datasource=&scalebarname=standard&mapext=542031.594779%206328389.390373%20543172.609789%206328966.788065>

2008;

<http://kort.arealinfo.dk/cbkort?imgbox=-1%20-1%20-1%20-1&layers=theme-kms-ortofoto2008%20theme-kommune%20theme-artsfund&mode=browse&zoomdir=0&selectorgroups=grundkort!admgraens!natbeskyt!natovr&zoomsize=2&queryfile=&querylayer=&profile=landsdaekkende&page=content&searchlayers=&shapeindex=&searchtext=&queryname=&xmlfile=&wrkspcid=&datasource=&scalebarname=standard&mapext=542032.972817%206328388.012335%20543173.987827%206328965.410027>

Beskyttede naturtyper : Mose Database id: 200218780 Gyldig fra: 31-12-2006 Objekt tekst: Beskyttede naturtyper : Mose Temakode 1: 800020782 Tematekst 1: Temakode 2: null Tematekst 2: Bemærkning: Status: gældende Ansvarlig myndighed: Jammerbugt

Matrikel: Gjøel By, Gjøel 19f Ejendomsnr fra OIS (10-cifret) 8490007866 SFE ejendomsnr. 3221462 Matrikelnr. 19f Ejerlavnavn Gjøel By, Gjøel Registreret areal nej m2 Beregnet areal 26654 m2 Ejerlavskode 570351 Fælleslod nej FeatureID 1053340

Beskyttede naturtyper : Eng Database id: 200216310 Gyldig fra: 31-12-2006 Objekt tekst: Beskyttede naturtyper : Eng Temakode 1: 800014896 Tematekst 1: Temakode 2: null Tematekst 2: Bemærkning: Status: gældende Ansvarlig myndighed: Jammerbugt

Matrikel: Gjøel By, Gjøel 19f Ejendomsnr fra OIS (10-cifret) 8490007866 SFE ejendomsnr. 3221462 Matrikelnr. 19f Ejerlavnavn Gjøel By, Gjøel Registreret areal nej m2 Beregnet areal 26654 m2 Ejerlavskode 570351 Fælleslod nej FeatureID 1053340

Beskyttede naturtyper : Eng Database id: 200216311 Gyldig fra: 31-12-2006 Objekt tekst: Beskyttede naturtyper : Eng Temakode 1: 800014899 Tematekst 1: Temakode 2: null Tematekst 2: Bemærkning: Status: gældende Ansvarlig myndighed: Jammerbugt

Matrikel: Gjøel By, Gjøel 20d Ejendomsnr fra OIS (10-cifret) 8490038648 SFE ejendomsnr. 8771553 Matrikelnr. 20d Ejerlavnavn Gjøel By, Gjøel Registreret areal nej m2 Beregnet areal 221690 m2 Ejerlavskode 570351 Fælleslod nej FeatureID 1053399

234.

Engområder i 2008;

<http://kort.arealinfo.dk/cbkort?imgbox=-1%20-1%20-1%20-1&layers=theme-kms-ortofoto2008%20theme-kommune%20theme-beskyttetnatur%20theme-artsfund&mode=browse&zoomdir=0&selectorgroups=grundkort!admgraens!natbeskyt!natovr&zoomsize=2&queryfile=&querylayer=&profile=landsdaekkende&page=content&searchlayers=&shapeindex=&searchtext=&queryname=&xmlfile=&wrkspcid=&datasource=&scalebarname=standard&mapext=541479.690781%206329216.901859%20543761.720806%206330371.697246>

Beskyttede naturtyper : Eng Database id: 200216232 Gyldig fra: 31-12-2006 Objekt tekst: Beskyttede naturtyper : Eng Temakode 1: 800014631 Tematekst 1: Temakode 2: null Tematekst 2: Bemærkning: Status: gældende Ansvarlig myndighed: Jammerbugt

Matrikel: Den sydøstlige Del, Vedsted 19bv Ejendomsnr fra OIS (10-cifret) 8490007912 SFE ejendomsnr. 8771604 Matrikelnr. 19bv Ejerlavnavn Den sydøstlige Del, Vedsted Registreret areal nej m2 Beregnet areal 98997 m2 Ejerlavskode 570852 Fælleslod nej FeatureID 1054895

235.

Engområde i 2008; synes opdyrket siden 1995;

<http://kort.arealinfo.dk/cbkort?imgbox=-1%20-1%20-1%20-1&layers=theme-kms-ortofoto2008%20theme-kommune%20theme-beskyttetnatur%20theme-artsfund&mode=browse&zoomdir=0&selectorgroups=grundkort!admgraens!natbeskyt!natovr&zoomsize=2&queryfile=&querylayer=&profile=landsdaekkende&page=content&searchlayers=&shapeindex=&searchtext=&queryname=&xmlfile=&wrkspcid=&datasource=&scalebarname=standard&mapext=543189.835265%206329887.317079%20544330.850279%206330464.714773>

Beskyttede naturtyper : Eng Database id: 200216204 Gyldig fra: 31-12-2006 Objekt tekst: Beskyttede naturtyper : Eng Temakode 1: 800014499 Tematekst 1: Temakode 2: null Tematekst 2: Bemærkning: Status: gældende Ansvarlig myndighed: Jammerbugt

Matrikel: Den sydøstlige Del, Vedsted 94u Ejendomsnr fra OIS (10-cifret) 8490018701 SFE ejendomsnr. 8771608 Matrikelnr. 94u Ejerlavnavn Den sydøstlige Del, Vedsted Registreret areal nej m2 Beregnet areal 12417 m2 Ejerlavskode 570852 Fælleslod nej FeatureID 1054839

2 sager er blevet slette, så det samlede antal er 233.